

**Agenzia del Territorio  
CATASTO FABBRICATI  
Ufficio Provinciale di  
Siracusa**

Dichiarazione protocollo n. SR0105516 del 24/11/2005

Planimetria di u.i.u. in Comune di Siracusa

Via Da Denominare

civ. SNC

Identificativi Catastali:

Sezione:

Foglio: 165

Particella: 3353

Subalterno: 13

Compilata da:  
Vinci Giuseppe

Iscritto all'albo:  
Architetti

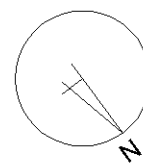
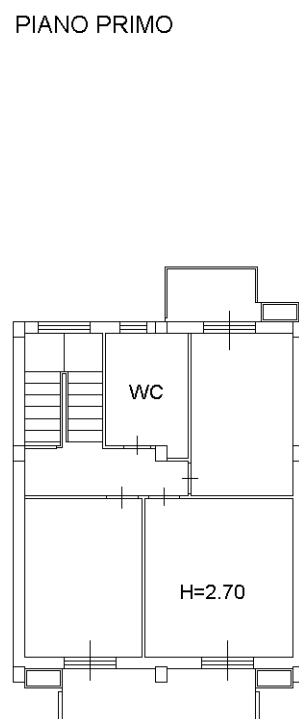
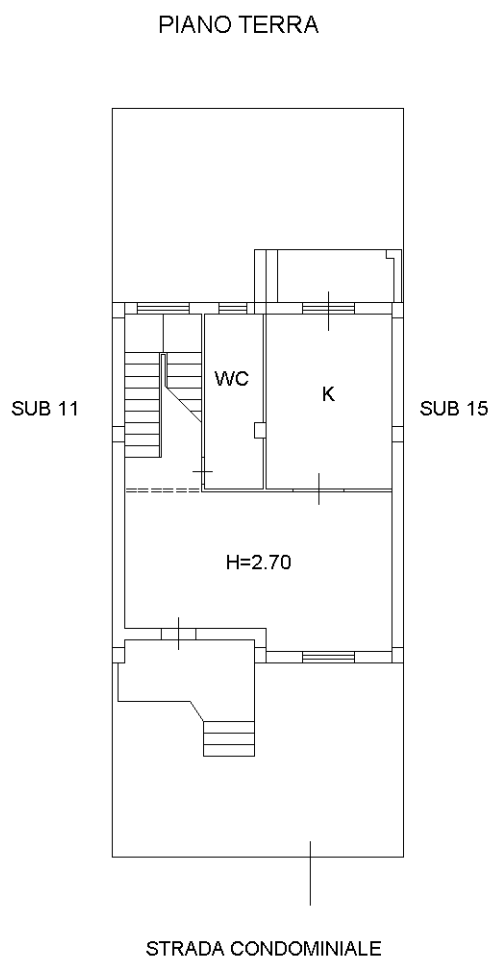
Prov. Siracusa

N.

2

Scheda n. 1

Scala 1:200



Catasto dei Fabbricati - Situazione al 30/06/2021 - Comune di SIRACUSA (I754) - < Foglio: 165 - Particella: 3353 - Subalterno: 13 >  
VIA DA DENOMINARE SNC piano: T-1;

Ultima planimetria in atti

**Agenzia del Territorio  
CATASTO FABBRICATI  
Ufficio Provinciale di  
Siracusa**

Dichiarazione protocollo n. SR0105516 del 24/11/2005

Planimetria di u.i.u. in Comune di Siracusa

Via Da Denominare

civ. SNC

Identificativi Catastali:

Sezione:

Foglio: 165

Particella: 3353

Subalterno: 14

Compilata da:  
Vinci Giuseppe

Iscritto all'albo:  
Architetti

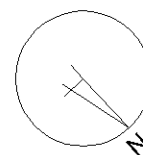
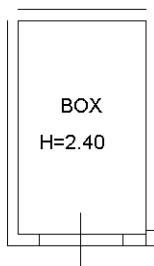
Prov. Siracusa

N. 2

Scheda n. 1

Scala 1:200

PIANO CANTINATO



Ultima planimetria in atti

Data: 30/06/2021 - n. T82308 - Richiedente: RRSML57B16G580Z

Totale schede: 1 - Formato di acquisizione: A4(210x297) - Formato stampa richiesto: A4(210x297)

Catasto dei Fabbricati - Situazione al 30/06/2021 - Comune di SIRACUSA (I754) - < Foglio: 165 - Particella: 3353 - Subalterno: 14 >  
VIA DA DENOMINARE SNC piano: S1;