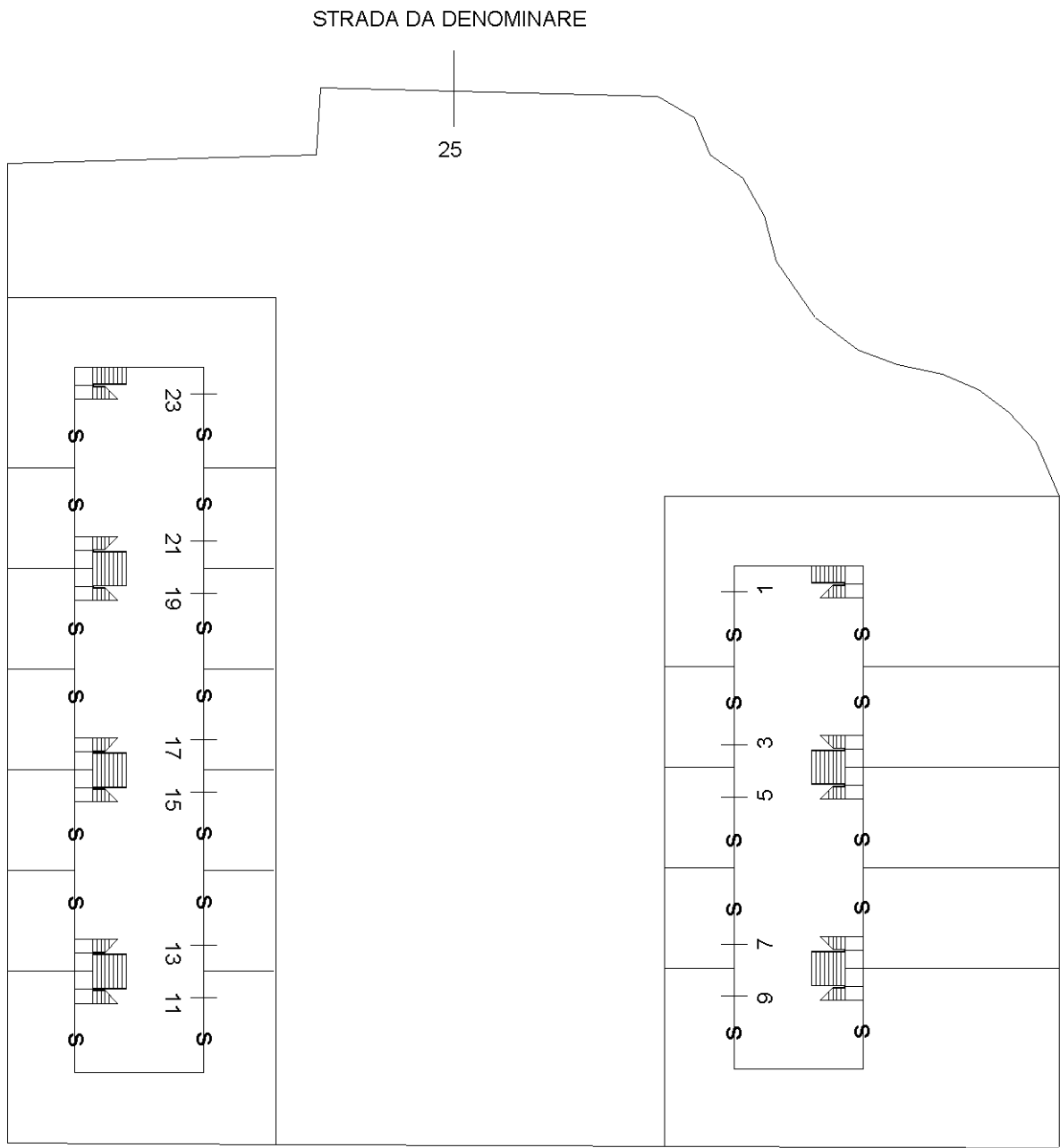


Agenzia del Territorio
CATASTO FABBRICATI
Ufficio Provinciale di
Siracusa

ELABORATO PLANIMETRICO		
Compilato da:	Vinci Giuseppe	
Iscritto all'albo:	Architetti	
Prov. Siracusa	N.	2

Comune di Siracusa	Protocollo n. SR0105516 del 24/11/2005	
Sezione: Foglio: 165 Particella: 3353	Tipo Mappale n. 73053 del 23/08/2005	

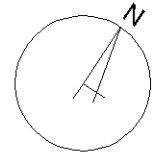
Dimostrazione grafica dei subalterni Scala 1 : 500



P.LLA 3031

P.LLA 3239

P.LLA 3182



Catasto dei Fabbricati - Situazione al 30/06/2021 - Comune di SIRACUSA (I754) - < Foglio: 165 - Particella: 3353 - Elaborato planimetrico >

Ultima planimetria in atti

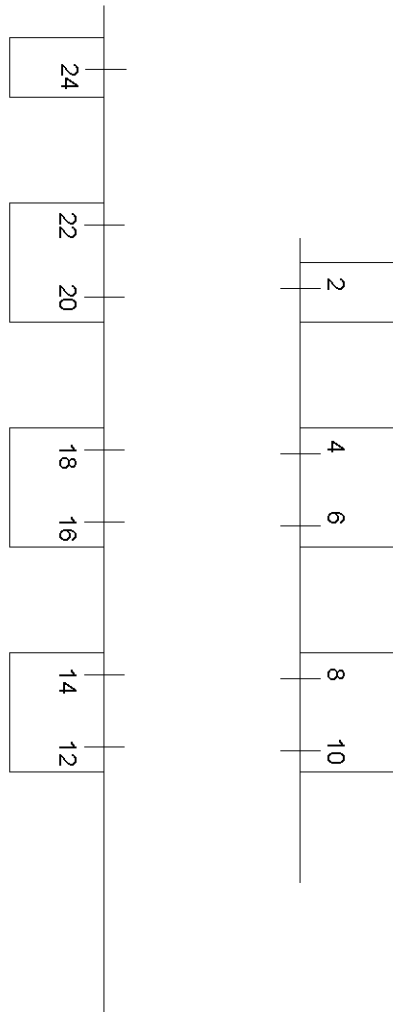
Agenzia del Territorio
CATASTO FABBRICATI
Ufficio Provinciale di
Siracusa

ELABORATO PLANIMETRICO		
Compilato da: Vinci Giuseppe		
Iscritto all'albo: Architetti		
Prov. Siracusa	N.	2

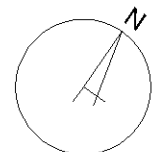
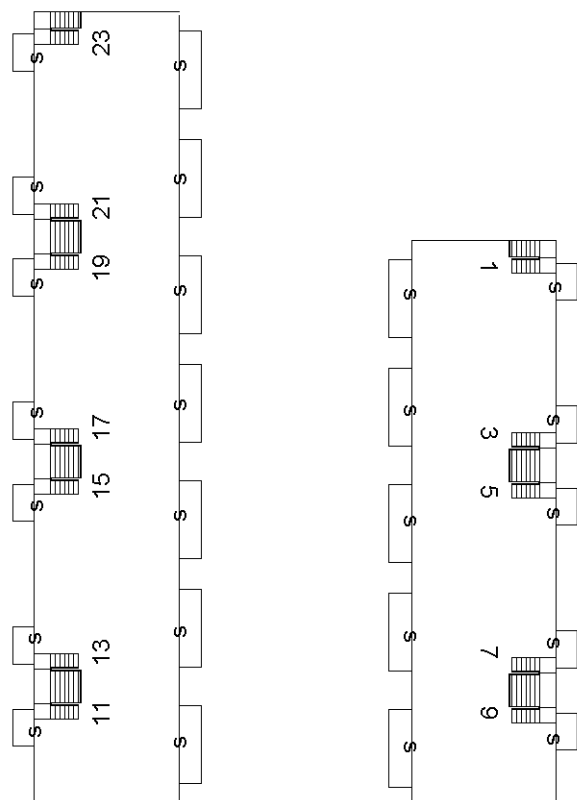
Comune di Siracusa	Protocollo n. SR0105516 del 24/11/2005
Sezione: Foglio: 165 Particella: 3353	Tipo Mappale n. 73053 del 23/08/2005

Dimostrazione grafica dei subalterni Scala 1 : 500

PIANO CANTINATO



PIANO PRIMO



Ultima planimetria in atti