

**Agenzia del Territorio
CATASTO FABBRICATI
Ufficio Provinciale di
Siracusa**

Dichiarazione protocollo n. SR0124729 del 20/05/2011

Planimetria di u.i.u. in Comune di Priolo Gargallo

Via Palestro

civ. 121

Identificativi Catastali:

Sezione:

Foglio: 5

Particella: 1412

Subalterno: 4

Compilata da:

Birrittieri Mariano

Iscritto all'albo:

Geometri

Prov. Siracusa

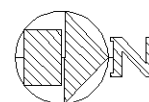
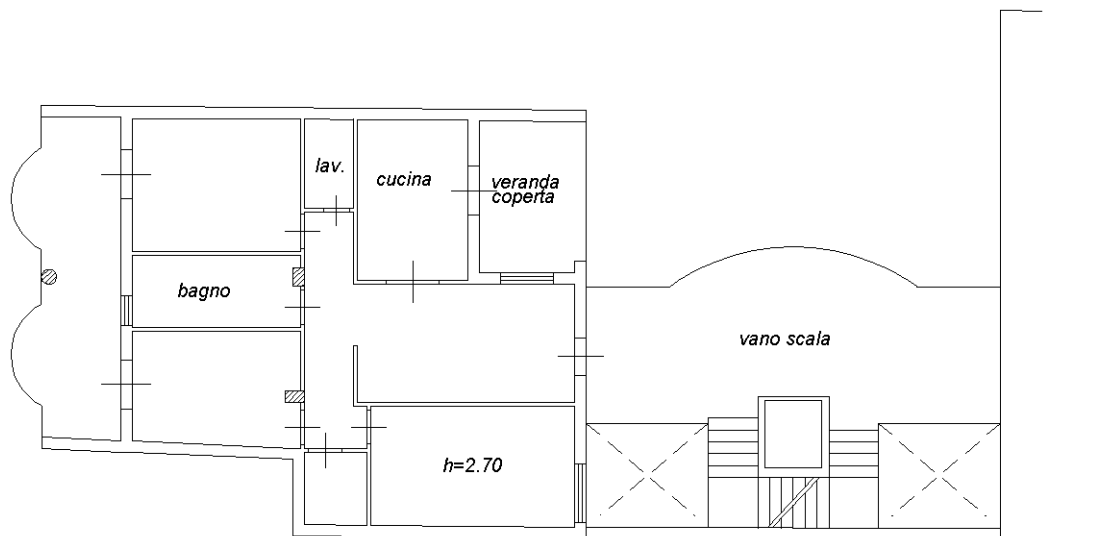
N. 1211

Scheda n. 1

Scala 1:200

PIANO PRIMO

via Del Fante



Catasto dei Fabbricati - Situazione al 05/11/2022 - Comune di PRIOLO GARGALLO(M279) - < Foglio 5 - Particella 1412 - Subalterno 4 >
VIA PALESTRO n. 121 Piano 1

Ultima planimetria in atti

**Agenzia del Territorio
CATASTO FABBRICATI
Ufficio Provinciale di
Siracusa**

Dichiarazione protocollo n. SR0124729 del 20/05/2011

Planimetria di u.i.u. in Comune di Priolo Gargallo

Via Palestro

civ. 121

Identificativi Catastali:

Sezione:

Foglio: 5

Particella: 1412

Subalterno: 5

Compilata da:

Birrittieri Mariano

Iscritto all'albo:

Geometri

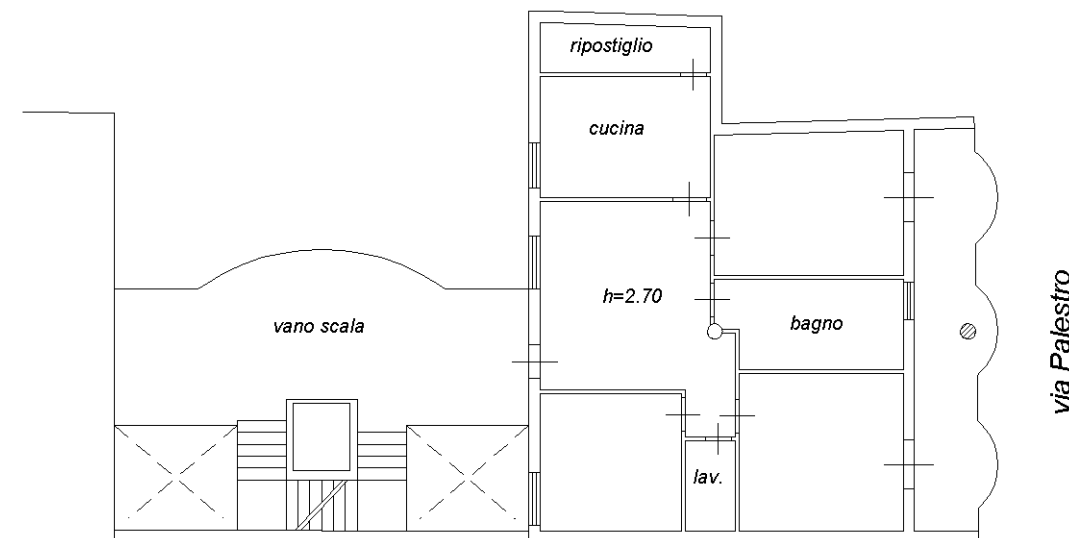
Prov. Siracusa

N. 1211

Scheda n. 1

Scala 1:200

PIANO PRIMO



**Agenzia del Territorio
CATASTO FABBRICATI
Ufficio Provinciale di
Siracusa**

Dichiarazione protocollo n. SR0124729 del 20/05/2011

Planimetria di u.i.u. in Comune di Priolo Gargallo

Via Palestro

civ. 121

Identificativi Catastali:

Sezione:

Foglio: 5

Particella: 1412

Subalterno: 6

Compilata da:

Birrittieri Mariano

Iscritto all'albo:

Geometri

Prov. Siracusa

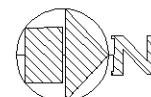
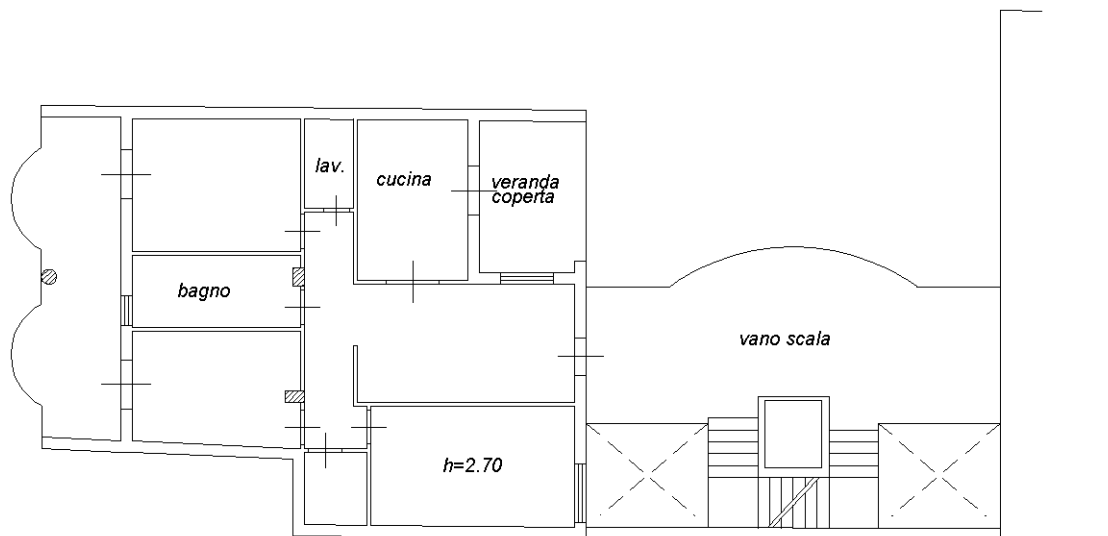
N. 1211

Scheda n. 1

Scala 1:200

PIANO SECONDO

via Del Fante



Ultima planimetria in atti

**Agenzia del Territorio
CATASTO FABBRICATI
Ufficio Provinciale di
Siracusa**

Dichiarazione protocollo n. SR0124729 del 20/05/2011

Planimetria di u.i.u. in Comune di Priolo Gargallo

Via Palestro

civ. 121

Identificativi Catastali:

Sezione:

Foglio: 5

Particella: 1412

Subalterno: 8

Compilata da:

Birrittieri Mariano

Iscritto all'albo:

Geometri

Prov. Siracusa

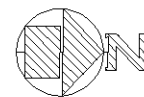
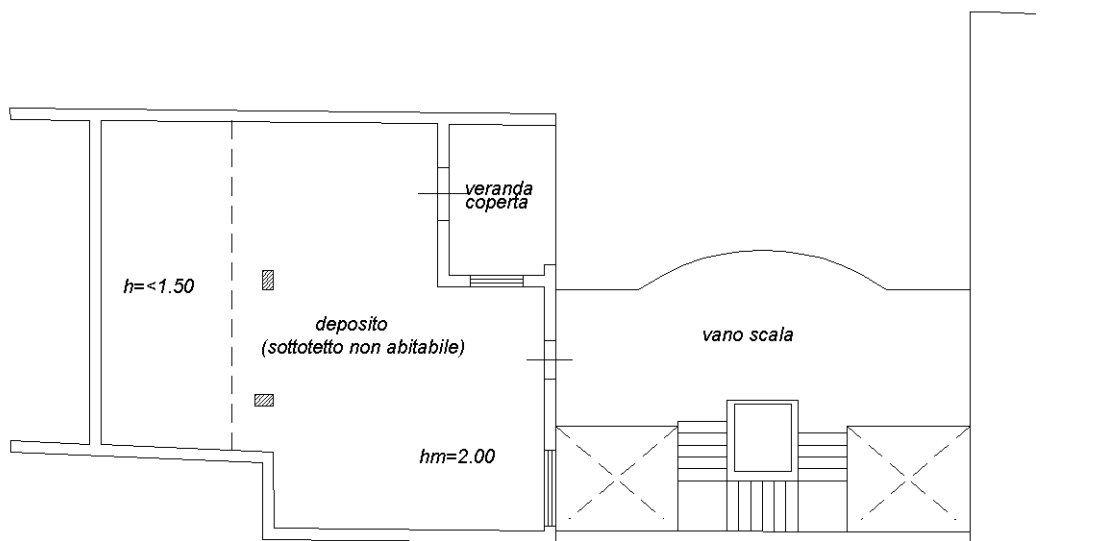
N. 1211

Scheda n. 1

Scala 1:200

PIANO TERZO (SOTTOTETTO)

via del Fante



Ultima planimetria in atti

Agenzia del Territorio
CATASTO FABBRICATI
Ufficio Provinciale di
Siracusa

Dichiarazione protocollo n. SR0124729 del 20/05/2011

Planimetria di u.i.u. in Comune di Priolo Gargallo

Via Palestro

civ. 121

Identificativi Catastali:

Sezione:

Foglio: 5

Particella: 1412

Subalterno: 9

Compilata da:

Birrittieri Mariano

Iscritto all'albo:

Geometri

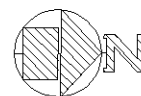
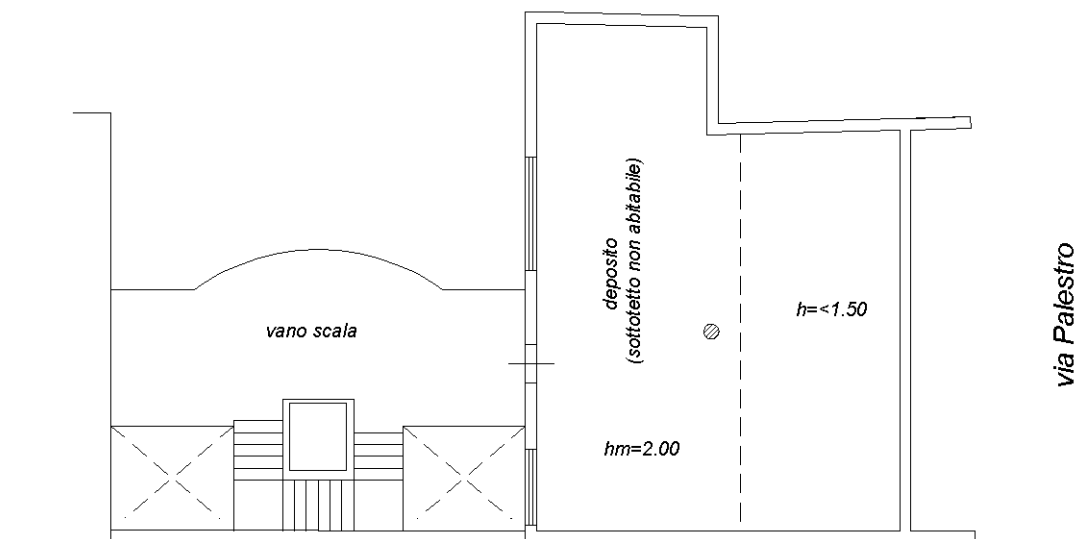
Prov. Siracusa

N. 1211

Scheda n. 1

Scala 1:200

PIANO TERZO (SOTTOTETTO)



Ultima planimetria in atti