



## TRIBUNALE DI LAMEZIA TERME

OGGETTO: Causa Civile iscritta al n°47/2009 R.G.E.

Procedimento di esecuzione promosso da  
**PRESIDENZA del CONSIGLIO dei MINISTRI /**  
**MINISTERO dell'ECONOMIA e delle FINANZE /**  
**MINISTERO del LAVORO, SALUTE e POLITICHE SOCIALI + 3**  
c/ [REDACTED]

**Giudice Esecuzione: Dr. Adele FORESTA**

**CONSULENTE TECNICO DI UFFICIO:**

**Arch. ROSA VICECONTE**

Via D. Rubino, 21

88046 LAMEZIA TERME (CZ)

Cod. Fisc.: VCCRSO74H45M208V

Partita I.V.A.: 02631320799

Iscrizione Albo degli "Architetti, PPC"  
della provincia di Catanzaro con il n°  
1507.

## RELAZIONE su OPERAZIONI CATASTALI

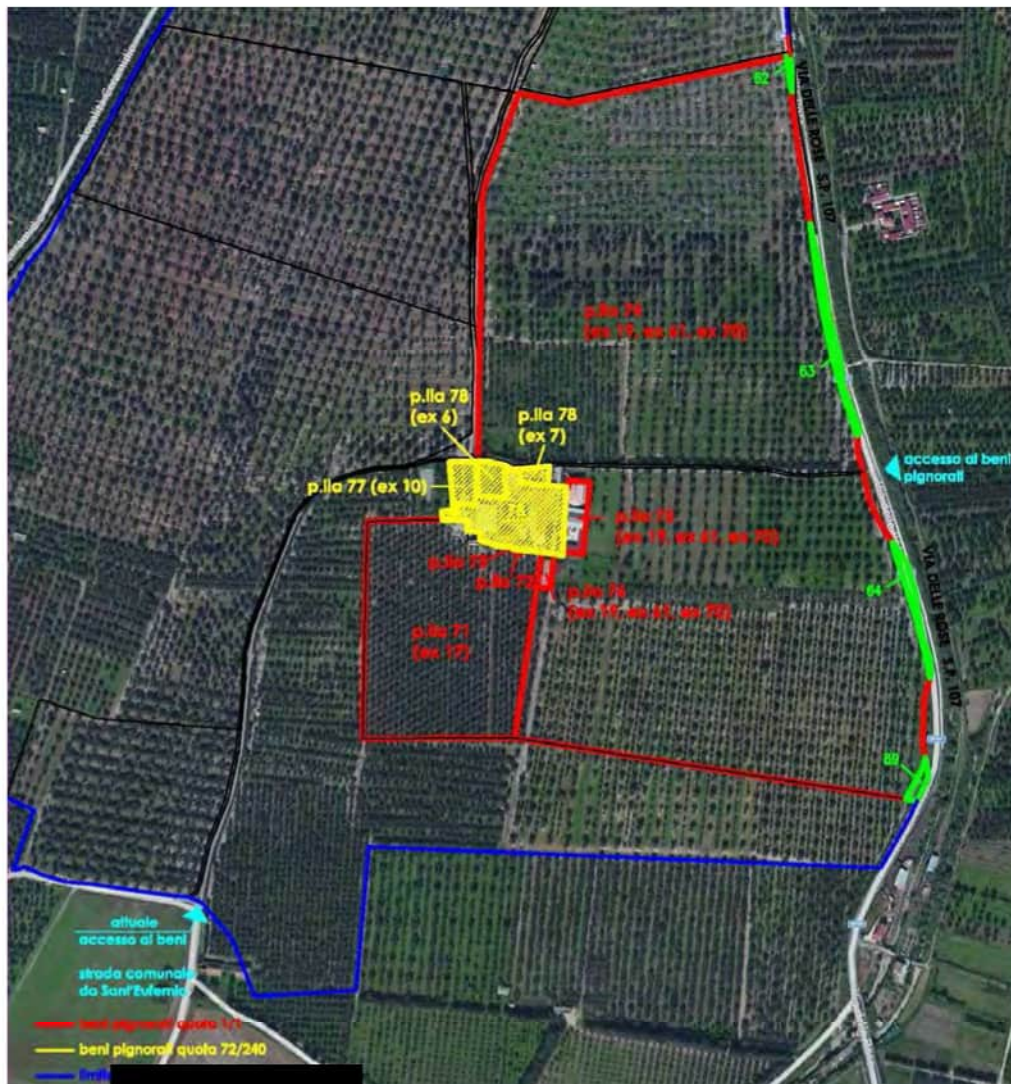


La sottoscritta Arch. Rosa VICECONTE, iscritta all'Albo degli "Architetti, PPC" di Catanzaro al numero d'ordine 1507, con studio in Lamezia Terme, Via D. Rubino 21, nominata Consulente Tecnico, alla luce del provvedimento emesso in data 23 maggio 2018 dal Giudice Dott.ssa Adele Foresta, redige la presente consulenza tecnica d'ufficio allo scopo di far conoscere al Sig. Giudice tutti i fatti che abbiano rilevanza nel corso della vertenza in oggetto.

Nel provvedimento di cui sopra, il G.E. disponeva "il frazionamento dei beni secondo il progetto predisposto dall'esperto del 1/2/2016 onerando l'esperto, Arch. Viceconte, a provvedervi", assegnando il termine per il deposito dell'elaborato fino al 31/10/2018 e rinviando all'udienza del 14/11/2018.

### PREMESSA:

1. L'elaborato peritale depositato in data 24/02/2015 conteneva la stima di tutti i beni pignorati in testa all'esecutato, sia in quota parte (72/240) che per l'intero (1/1) secondo il seguente schema:





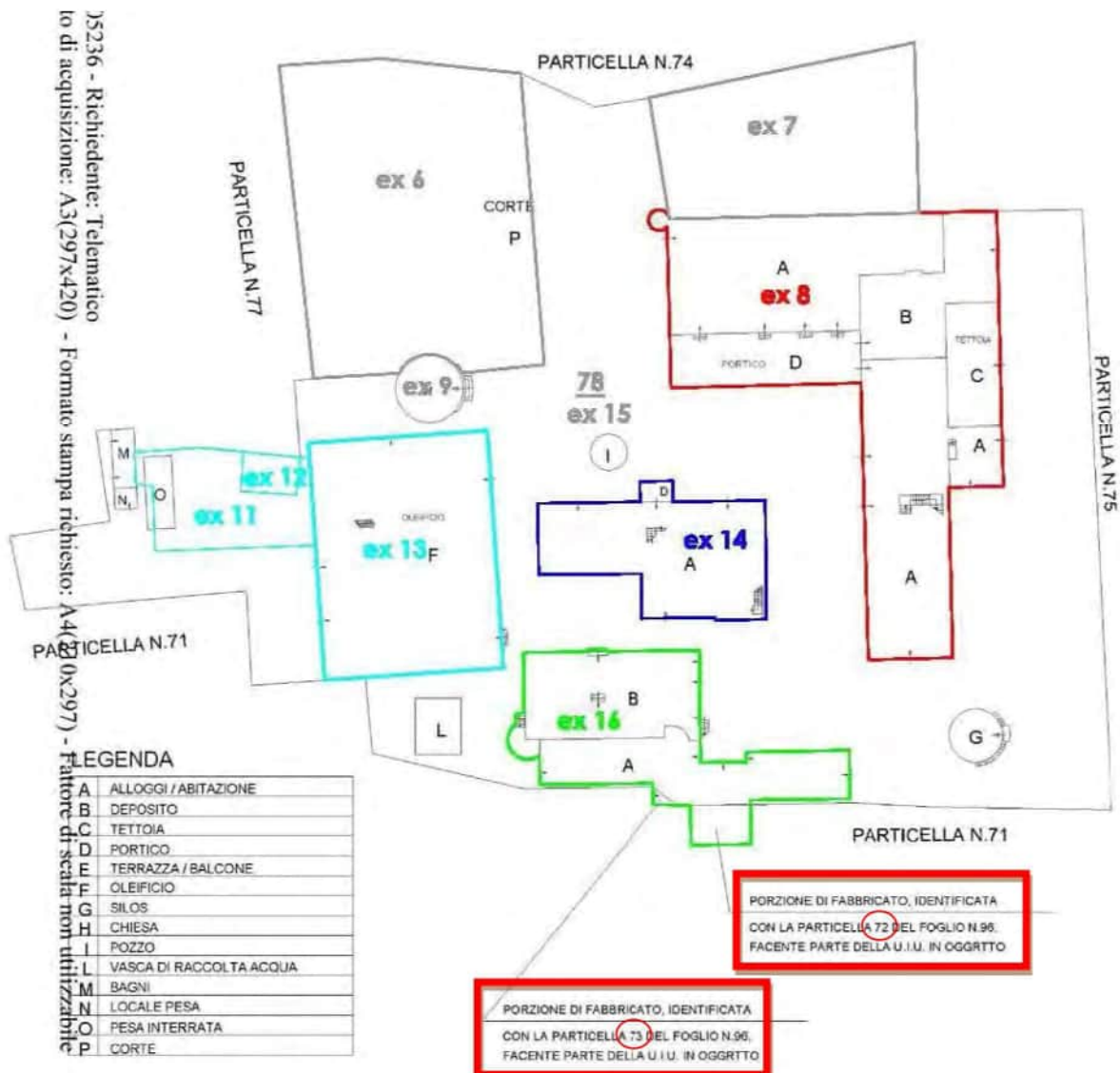
Più precisamente, **quota 1/1 di:**

- Fg. **96**, p.lla **71**, **uliveto**, classe 2, superficie **34.461,00 mq**;
- Fg. **96**, p.lla **72**, **D/10**, superficie **26,00 mq**;
- Fg. **96**, p.lla **73**, **D/10**, superficie **3,00 mq**;
- Fg. **96**, p.lla **74**, **uliveto**, classe 2, superficie **236.286,00 mq**;
- Fg. **96**, p.lla **75**, **D/10**, superficie **1.551,00 mq**;
- Fg. **96**, p.lla **76**, **D/10**, superficie **425,00 mq**;




**quota 72/240 di:**

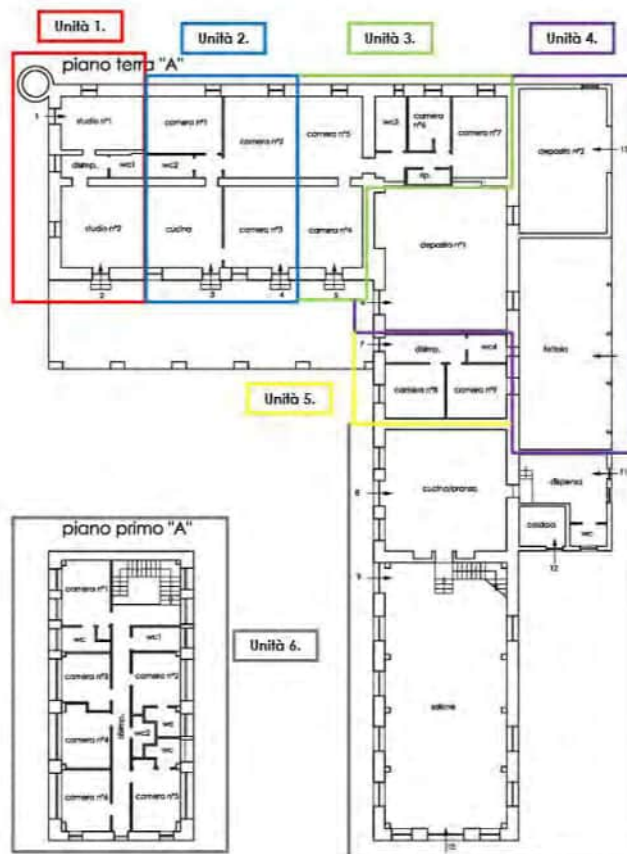
- Fg. **96**, p.lla **77**, **uliveto e seminativo irriguo arboreo**, superficie complessiva **1.050,00 mq**;
- Fg. **96**, p.lla **78**, **D/10**, superficie **7.703,00 mq**.





2. In relazione alla **p.lla 78**, ai fini della stima e di una prima individuazione della quota parte, la sottoscritta aveva proceduto descrivendo e stimando le originarie particelle (soppresse) che avevano generato la p.lla 78 (**ex p.lla 6, 7, 8, 9, 11, 12, 13, 14, 15 e 16**), per come ricostruito nello schema di seguito riportato.



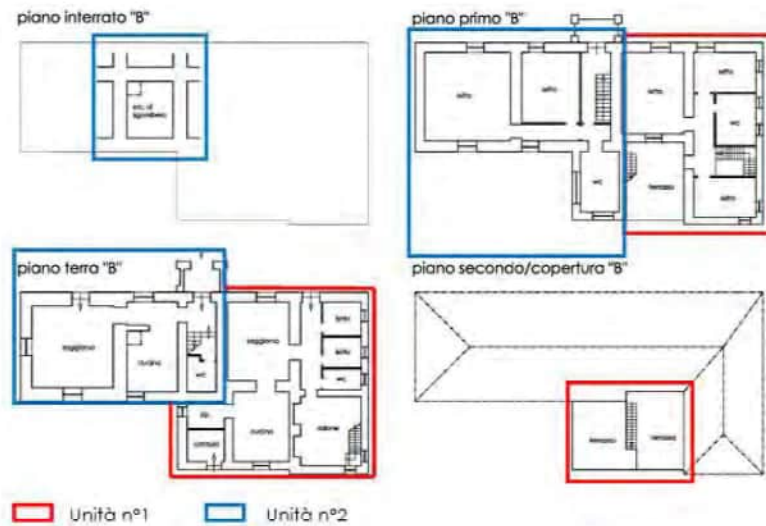
3. Successivamente, all'interno di ogni singola particella originaria, è stata operata un'ulteriore suddivisione in ragione della tipologia, della finitura, della destinazione e, quindi, del diverso valore di stima (di seguito si riporta la quota intera):

	ex p.lla 6	prato di mq 980,00	€ 24.500,00
	ex p.lla 7	incolto di mq 530,00	€ 2.650,00
	ex p.lla 8	fabbricato di mq 1.067,63	
	(unità 1. – studio)	mq 71,10	€ 31.995,00
	(unità 2., 3. – alloggi personale)	mq 233,30	€ 104.985,00
	porticato mq (120,75/4) =	mq 30,18	€ 12.075,00
	depositi (unità 4.)	mq 148,75	€ 33.840,63
	tettoia (unità 4.)	mq 88,05	€ 4.402,50
	(unità 5. – alloggio personale)	mq 52,75	€ 23.737,50
	(unità 6. - cucina) piano terra	mq 76,70	€ 42.185,00
	(unità 6. - dispensa) piano terra	mq 45,50	€ 20.475,00
	(unità 6. - salone) piano t-1	mq 321,30	€ 176.715,00



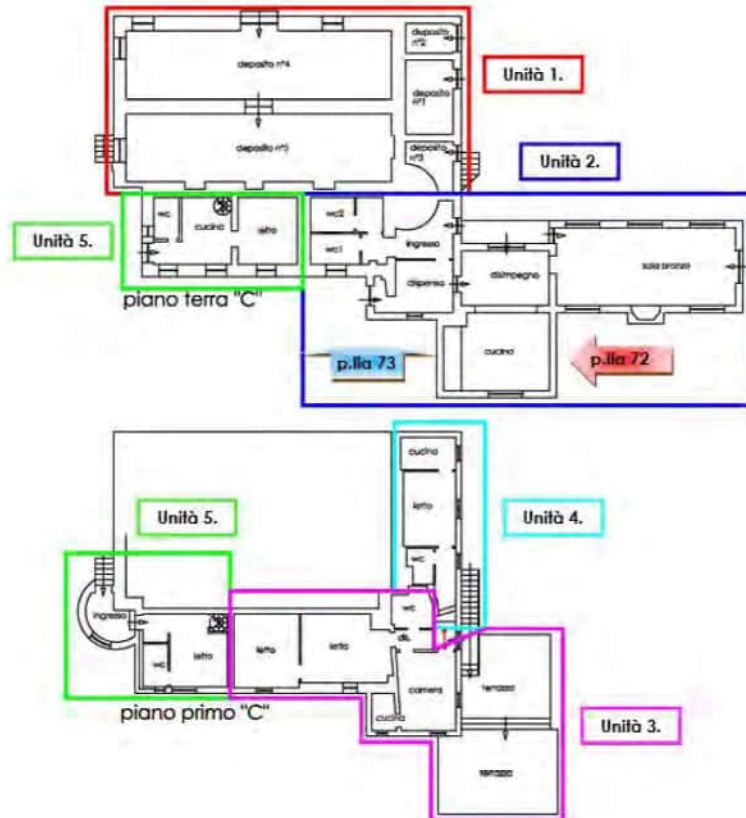
	ex p.lla 9	cappella di mq 45,00	€ 59.206,59
	ex p.lla 10 (77)	agrumeto di mq 1.050,00	€ 6.718,00
	ex p.lla 13	frantoio di mq 616,95	€ 215.932,50
	ex p.lla 14	abitazione di mq 517,67	€ 186.361,20





✚	ex p.lla 15	
	corte di mq 3.874,50	€ 96.862,50
	silos in muratura di mc 328,20	€ 3.692,25
	pozzo di ml 12,70	€ 2.286,00
	vasca di vegetazione acqua	€ 1.980,00
	servizi igienici + pesa di mq 22,05	€ 5.016,38
	pesa interrata di mq 24,00	€ 5.040,00

✚	ex p.lla 16    fabbricato di mq 524,83	
	(unità 1. - depositi) di mq 193,25	€ 43.964,38
	(unità 2. – sala e servizi) di mq 128,70	€ 70.785,00
	(unità 3., 4.) di mq 116,05	€ 40.617,50
	terrazze e scala mq 7,53	€ 3.388,50
	(unità 5) piano terra + piano primo di mq 79,30	€ 35.685,00



In sintesi, il valore stimato del complesso in comproprietà è il seguente:

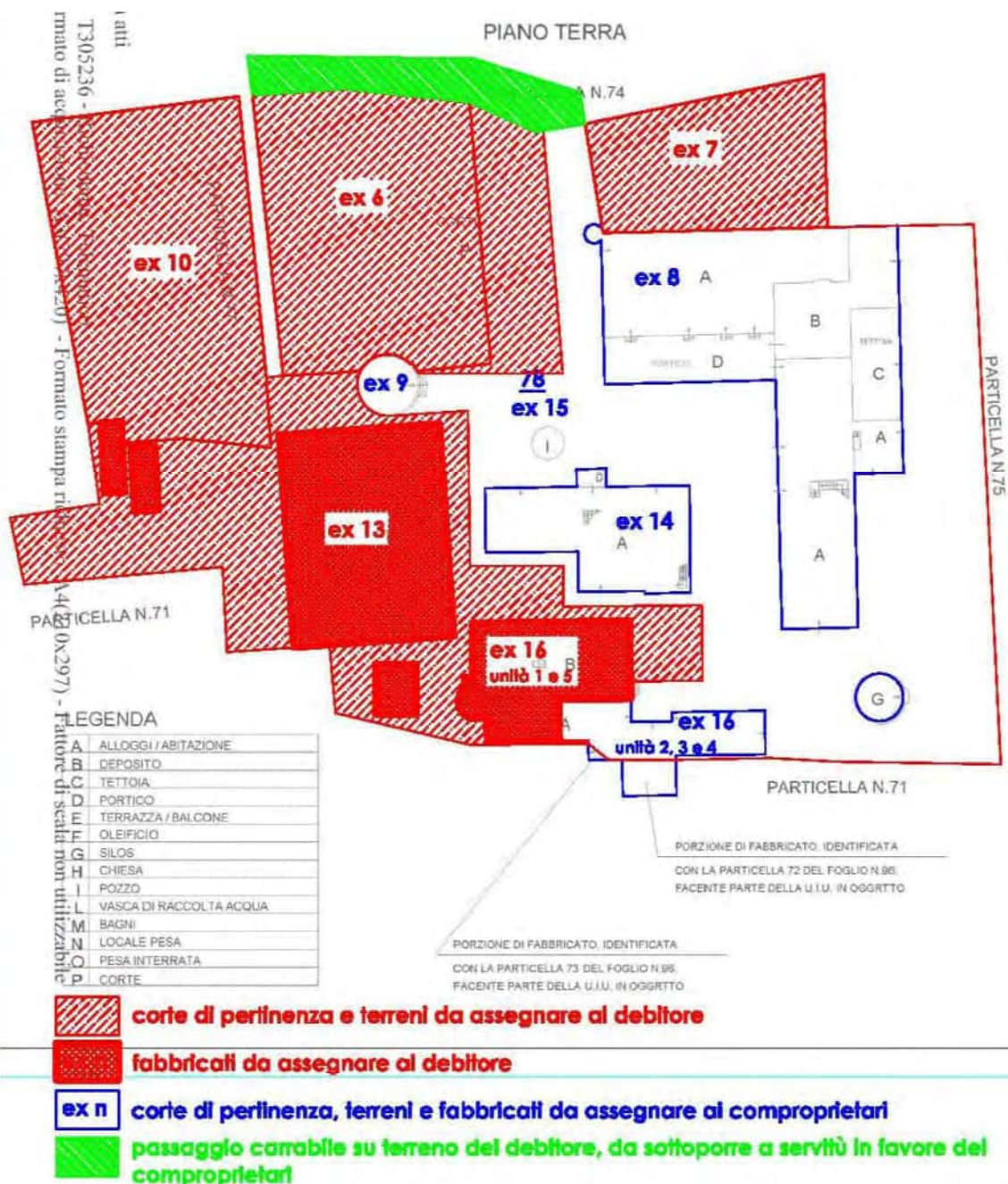
EX P.LLA	DESCRIZIONE	QUOTA 1/1	QUOTA 72/240
ex p.lla 6	prato (già stimato)	€ 24.500,00	€ 7.350,00
ex p.lla 7	corte/parcheggio (già stimato)	€ 2.650,00	€ 795,00
ex p.lla 8	(unità 1. – studio)	€ 31.995,00	€ 9.598,50
	(unità 1. – porticato)	€ 12.075,00	€ 3.622,50
	(unità 2., 3. – alloggi personale)	€ 104.985,00	€ 31.495,50
	(unità 4. - depositi)	€ 33.840,63	€ 10.152,19
	(unità 4. – tettoia)	€ 4.402,50	€ 1.320,75
	(unità 5. – alloggio personale)	€ 23.737,50	€ 7.121,25
	(unità 6. – area padronale - cucina)	€ 42.185,00	€ 12.655,50
	(unità 6. – area padronale - dispensa)	€ 20.475,00	€ 6.142,50
	(unità 6. – area padronale - salone)	€ 176.715,00	€ 53.014,50
ex p.lla 13	frantoio	€ 215.932,50	€ 64.779,75
ex p.lla 14	(unità 1., 2. – alloggi personale)	€ 186.361,20	€ 55.908,36
ex p.lla 16	(unità 1. - depositi)	€ 43.964,38	€ 13.189,31
	(unità 2. – sala e servizi)	€ 70.785,00	€ 21.235,50
	(unità 3., 4. – alloggi personale)	€ 40.617,50	€ 12.185,25
	(unità 3. - scale e terrazzo)	€ 3.388,50	€ 1.016,55
	(unità 5. – alloggio personale)	€ 35.685,00	€ 10.705,50
ex p.lle 11, 12 e 15	corte di pertinenza	€ 96.862,50	€ 29.058,75
	silos in muratura	€ 3.692,25	€ 1.107,68
	pozzo	€ 2.286,00	€ 685,80
	vasca	€ 1.980,00	€ 594,00
	servizi igienici + pesa	€ 5.016,38	€ 1.504,91
	pesa interrata	€ 5.040,00	€ 1.512,00
		<b>€ 1.184.131,83</b>	<b>€ 355.239,55</b>
ex p.lla 9	chiesa	€ 59.206,59	€ 17.761,98
		<b>€ 1.243.338,42</b>	<b>€ 373.001,52</b>
ex p.lla 10	agrumeto p.lla 77	€ 6.718,01	€ 2.015,40
		<b>€ 1.250.056,43</b>	<b>€ 375.016,93</b>

4. Alla luce delle logiche di giustizia esplicitate nelle motivazioni allegate ai provvedimenti del G.E., dietro espressa richiesta, la sottoscritta ha prospettato un'ipotesi di divisione che tenesse conto dell'attribuzione al debitore non dell'area "residenziale", ma di quella lavorativa, più strettamente legata agli uliveti, pignorati, di piena proprietà del debitore.

Partendo, quindi, dalla considerazione dei valori già stimati e determinati in base alla complessità delle tipologie, delle finiture, delle destinazioni e delle superfici rilevate con la strumentazione tradizionale, l'ipotesi avanzata in sede id consulenza depositata in data 01/02/2016 prevedeva che la quota di 72/240 di proprietà del debitore, monetizzata in € 375.016,93, potesse comprendere i beni graficamente ed analiticamente riportati di seguito:







(ex p.lla 6 – prato)	€ 24.500,00 +
(ex p.lla 7 - incolto)	€ 2.650,00 +
(ex p.lla 10 – attuale agrumeto p.lla 77)	€ 6.718,01 +
(ex p.lla 13 – frantoio)	€ 215.932,50 +
(ex p.lla 15 – vasca di raccolta acque)	€ 1.980,00 +
(ex p.lla 15 – servizi igienici + pesa)	€ 5.016,38 +
(ex p.lla 15 – pesa interrata)	€ 5.040,00 +
(ex p.lla 15 – mq 1.341,22 di corte)	€ 33.530,56 +
(ex p.lla 16 unità 1 - depositi)	€ 43.964,38 +
(ex p.lla 16 unità 5 – abitazione piano terra e primo)	€ 35.685,00 =
Per un totale di	<b>€ 375.016,82</b>

Il valore residuo risultava pari a:

€ 375.016,93 – valore della quota di 72/240 attribuita al debitore

€ 375.016,82 = valore dei beni attribuiti al debitore

€ **0,11** **quota residua del debitore ritenuta accettabile**

5. Nella medesima sede di consulenza si precisava che, l'ipotesi avanzata limitava l'accesso carrabile dei comproprietari ai beni individuati dalla p.lla 78 se non si fosse costituita una **servitù di passaggio** che permettesse l'accesso all'azienda ai comproprietari;

tutto ciò premesso, la sottoscritta, in ottemperanza a quanto disposto ed ordinato dal G.E., ha predisposto il frazionamento dei beni secondo il progetto di divisione depositato in data 01/02/2016.

Sinteticamente, le operazioni necessarie all'espletamento dell'incarico sono state le seguenti:

- a. iniziale verifica / riepilogo della situazione ipotizzata, aggiornamento visure catastali ed estratto di mappa per presentazione Pregeo, elaborazione dell'estratto di mappa in conformità al progetto di divisione prospettato;
- b. individuazione del corretto e più conveniente iter informatico da adottare, in conformità alle attuali disposizioni in materia catastale prescritte dall'Agenzia delle Entrate – Ufficio Servizi telematici catastali (Pregeo – Docfa);
- c. verifica della strumentazione tecnica più idonea al rilievo in considerazione della presenza degli ulivi e, quindi, della necessità di utilizzare un sistema di geolocalizzazione puntuale;
- d. scelta del ricevitore GNSS Leica GS08 plus in dotazione al collaboratore ausiliario scelto;
- e. sopralluogo in data 17/07/2018 della sottoscritta e dei collaboratori sui luoghi di causa con rilievo effettuato mediante la strumentazione tecnica sopra descritta partendo dal punto fiduciale presente nella proprietà dell'azienda, proseguendo con la rilevazione dei punti necessari ad individuare sia la superficie destinata a servitù di passaggio per i comproprietari (estrapolazione dalla p.lla 74 in testa al debitore per la quota 1/1), che la superficie ex p.lla 7 ipotizzata in assegnazione esclusiva al debitore (estrapolazione dall p.lla 78 in testa al debitore per la quota di 72/240). Sono stati rilevati, altresì, tutti gli spigoli dei fabbricati presenti al fine di poterli





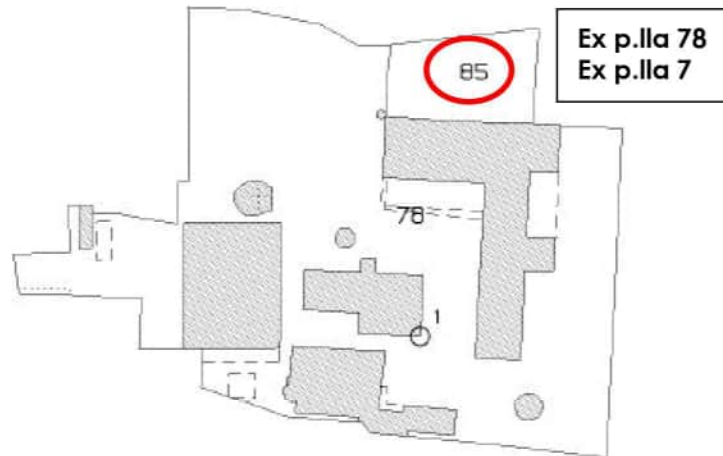
- agganciare celerimetricamente (poligonale/punti fiduciali) all'interno dell'elaborato da presentare;
- f. restituzione grafica dei dati rilevati ed individuazione delle dividenti presenti al catasto terreni;
- g. elaborazione atto di aggiornamento come "tipo di frazionamento" per la p.lla 74 (codice file Pregeo 7.464.897) finalizzata all'estrapolazione della superficie da destinare a servitù di passaggio per i comproprietari (p.lla provvisoria 74/b) dalla superficie originaria (p.lla provvisoria 74/a);
- h. elaborazione atto di aggiornamento come "tipo di frazionamento" per la p.lla 78 (codice file Pregeo 10.395.534) finalizzata all'estrapolazione della superficie ex p.lla 7 (p.lla provvisoria 78/a) ipotizzata in assegnazione esclusiva al debitore, dalla superficie originaria della p.lla 78;
- i. deposito presso il Comune di Lamezia Terme di entrambi i "tipi di frazionamento" ai sensi del DPR 380/2001, art. 30, comma 5;
- j. invio telematico dell'atto di aggiornamento firmato digitalmente presso L'agenzia delle Entrate – Servizi catastali - Ufficio provinciale territorio di Catanzaro – protocollo CZ0069388 del 19/09/2018 (p.lla 74);
- k. invio telematico dell'atto di aggiornamento firmato digitalmente presso L'agenzia delle Entrate – Servizi catastali - Ufficio provinciale territorio di Catanzaro – protocollo CZ0069407 del 19/09/2018 (p.lla 78);
- l. attestato di approvazione atto di aggiornamento in riferimento al protocollo CZ0069388 del 19/09/2018 (p.lla 74) con assegnazione dei seguenti identificativi catastali definitivi:
- p.lla 83 ex p.lla 74/a provvisoria ex p.lla 74 uliveto;
  - p.lla 84 ex p.lla 74/b provvisoria ex p.lla 74 servitù di pass.;



- m. attestato di approvazione atto di aggiornamento in riferimento al protocollo CZ0069407 del 19/09/2018 (p.lla 78) con assegnazione dei seguenti identificativi catastali definitivi:



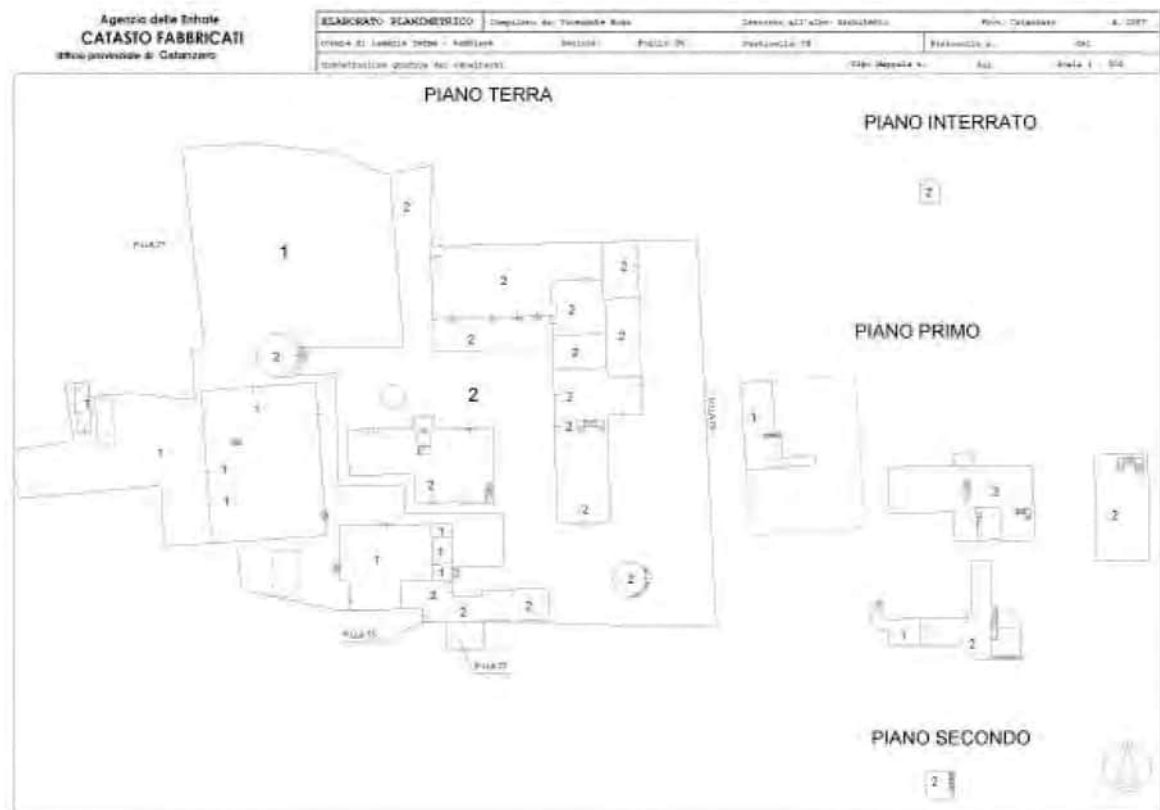
- p.lla 78 ex p.lla 78 D/10;
- p.lla 85 ex p.lla 78/a provvisoria ex p.lla 7 area incolto;



Il passaggio successivo, ha interessato il frazionamento interno della p.lla 78 (Catasto Fabbricati) secondo il progetto prospettato il 01/02/2016, mediante la pratica **Docfa** che ha comportato la suddivisione in complessivi n°2 subalterni (1 e 2), aventi la medesima categoria speciale e particolare di D/10.










La suddetta variazione, ha richiesto lo svolgimento delle seguenti operazioni catastali:


- n. predisposizione nuovo elaborato planimetrico con individuazione grafica delle pertinenze sul sub 1 e del sub 2 a tutti i livelli (interrato, terra, primo e secondo);





o. predisposizione nuova planimetria catastale per il **sub 1**, pagina 1 - scala **1:500** - formato A/3, in cui sono stati graficamente individuati i beni differenziati per tipologia/destinazione:

-  A Oleificio;
-  B Deposito e alloggi;
-  C Deposito;
-  D Deposito;
-  E Deposito;
-  F Piazzale (antistante oleificio);
-  G Servizi;
-  H Verde;
-  I Piazzale (in corrispondenza dell'attuale ingresso al complesso);




p. predisposizione nuova planimetria catastale per il **sub 1**, pagina 2 – scala **1:200** - formato A/3, in cui sono stati graficamente individuati il piano terra ed il piano soppalcato del fabbricato "A" – Oleificio;






q. predisposizione nuova planimetria catastale per il **sub 1**, pagina 3 – scala **1:200** - formato A/3, in cui sono stati graficamente individuati il piano terra ed il piano primo dei fabbricati "C" – "D" – "E" destinati a deposito, "B" – alloggi al piano terra e piano primo, "G" - servizi;



r. predisposizione nuova planimetria catastale per il **sub 2**, pagina 1 - scala **1:500** - formato A/3, in cui sono stati graficamente individuati i beni differenziati per tipologia/destinazione:

- ✚ A Alloggi;
- ✚ B Deposito;
- ✚ C Deposito;
- ✚ D Alloggi;
- ✚ E Casa Padronale;
- ✚ F Silos;
- ✚ G Alloggi;
- ✚ H Alloggi;
- ✚ I Chiesa;
- ✚ L Piazzale;



s. predisposizione nuova planimetria catastale per il **sub 2**, pagina 2 – scala **1:200** - formato A/3, in cui sono stati graficamente individuati il piano terra dei fabbricato "A" – Alloggi, "B" – Deposito, "C" – Deposito, "D" – Alloggi;

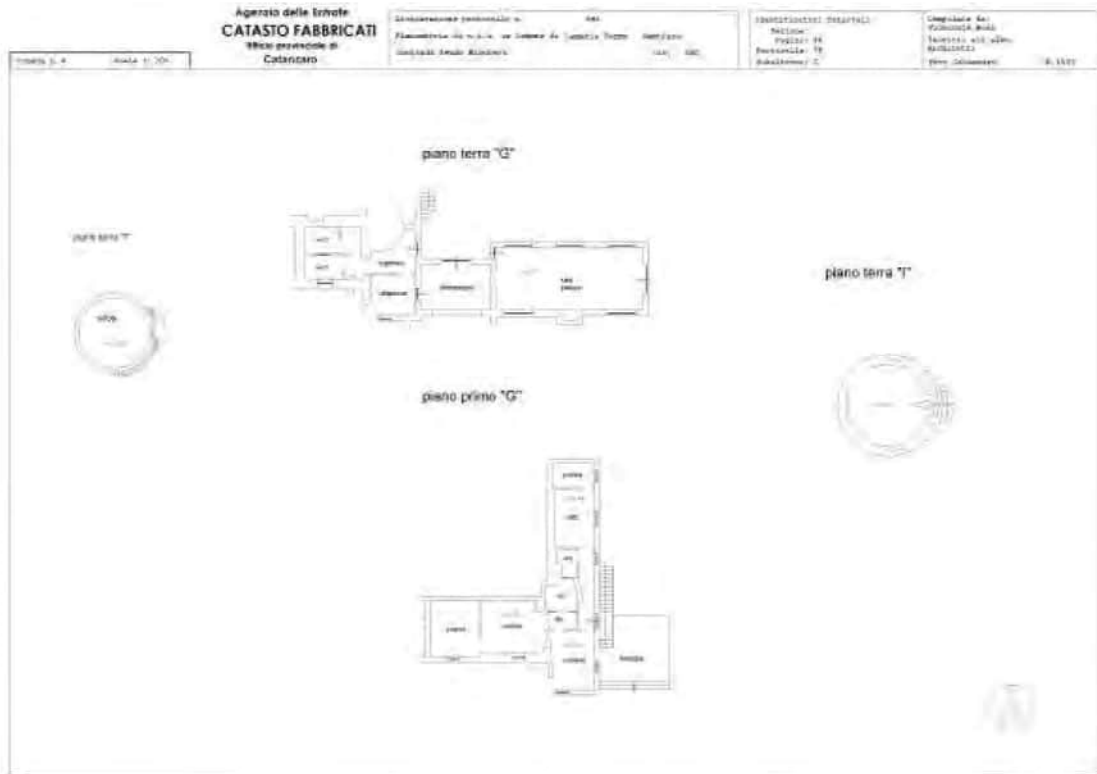





t. predisposizione nuova planimetria catastale per il **sub 2**, pagina 3 – scala **1:200** - formato A/3, in cui sono stati graficamente individuati il piano terra ed il piano primo del fabbricato "E" – Casa Padronale;



u. predisposizione nuova planimetria catastale per il **sub 2**, pagina 4 – scala **1:200** - formato A/3, in cui sono stati graficamente individuati il piano terra ed il piano primo del fabbricato "G" – Alloggi, "F" – silos, "I" - chiesa;



v. predisposizione nuova planimetria catastale per il **sub 2**, pagina 5 – scala **1:200** - formato A/3, in cui sono stati graficamente individuati il piano interrato, terra, primo e secondo/copertura del fabbricato "H" – Alloggi;



- w. predisposizione Modelli D1 - **2N parte I** differenti per il **sub 1** e per il **sub 2**, con indicazione delle caratteristiche aziendali, collegamenti con infrastrutture, elementi generali strutturalmente connessi, caratteristiche sistemazioni esterne (pavimentazioni, aree verdi), dati metrici totali dell'azienda facendo particolare riferimento alle seguenti superfici estrapolate dai dati verificati in precedenza dalla sottoscritta:
- area totale lorda sub 1;
  - area coperta (escluso tettoie);
  - tettoie;
  - deposito materiali, vasche, ecc.;
  - passaggi e piazzali di manovra;
  - parcheggio;
  - area a verde;
  - volume totale edificato;
  - elementi estimali utilizzati per la determinazione della rendita catastale proposta;
- x. predisposizione Modelli D1 - **2N parte II** differenti per il **sub 1** e per il **sub 2**, con indicazione dei riferimenti grafici del corpo di fabbrica o dell'area, riferimenti di mappa del corpo di fabbrica o dell'area, uso prevalente del corpo di fabbrica o dell'area, riferimenti temporali di costruzione/ristrutturazione, elementi strutturalmente connessi, caratteristiche costruttive, tipologia copertura, elementi costruttivi e di finitura, locali aventi peculiari destinazioni, dati metrici facendo particolare riferimento alle seguenti superfici estrapolate dai dati verificati in precedenza dalla sottoscritta:
- piani fuori terra;
  - piani entro terra o seminterrati;
  - superficie coperta;
  - superficie totale sviluppata (lorda);
  - volume totale (v.p.p.);
- y. invio telematico della variazione Docfa protocollo CZ0078434 del 18/10/2018 firmato digitalmente presso L'agenzia delle Entrate – Servizi catastali - Ufficio provinciale territorio di Catanzaro;
- z. ricevuta di avvenuta Denuncia di Variazione rilasciata dalla Direzione Provinciale di Catanzaro - Servizi catastali Agenzia delle Entrate – codice di Risccontro 0002G6A82.





A completamento della procedura, avendo estrapolato dalla p.lla 78 (D/10) - Catasto fabbricati - la porzione di terreno originariamente individuata dalla p.lla 7 con conseguente nuovo identificativo con il mappale 85 (ente urbano di mq 530,00), è stato necessario:

- 1) redigere istanza per cambio di coltura (mod. 26) al bene distinto al fg. 96/B, p.lla 85 riportandolo all'originaria destinazione;
- 2) redigere istanza per inserimento ditta (tutti i comproprietari compreso il debitore per la quota di 72/240) al bene distinto al fg. 96/B, p.lla 85.

Le suddette istanze, presentate a mano presso l'Agenzia delle Entrate - Ufficio del Territorio di Catanzaro, rispettivamente protocollo 81801/2018 e 81806/2018, sono ancora in corso di lavorazione per la registrazione. La sottoscritta, pertanto, si riserva di presentare la visura aggiornata con l'avvenuta registrazione da parte dell'ufficio appena sarà disponibile e visibile sul portale dell'Agenzia.

In conformità alla proposta di divisione prospettata in data 01/02/2016, la sottoscritta riporta di seguito la relativa individuazione catastale dettagliata delle superfici con annesso schema grafico corrispondente.

**p.lla 77                      attuale quota 72/240                      da assegnare 1/1**

La p.lla 77 non è stata interessata dalle variazioni/divisioni in quanto, in base all'ipotesi di divisione prospettata, dovrebbe essere assegnata al debitore per la quota di 1/1.

**p.lla 84                      attuale quota 1/1                      servitù di passaggio da costituire**

La p.lla 84 deriva dal frazionamento della **ex p.lla 74 (ora p.lla 83)** Catasto Terreni, uliveto di mq 215,00 ed individua la superficie su cui dovrebbe essere costituita la servitù di passaggi per poter garantire l'accesso alla p.lla 78/2 ai comproprietari.

**p.lla 85                      attuale quota 72/240                      da assegnare 1/1**

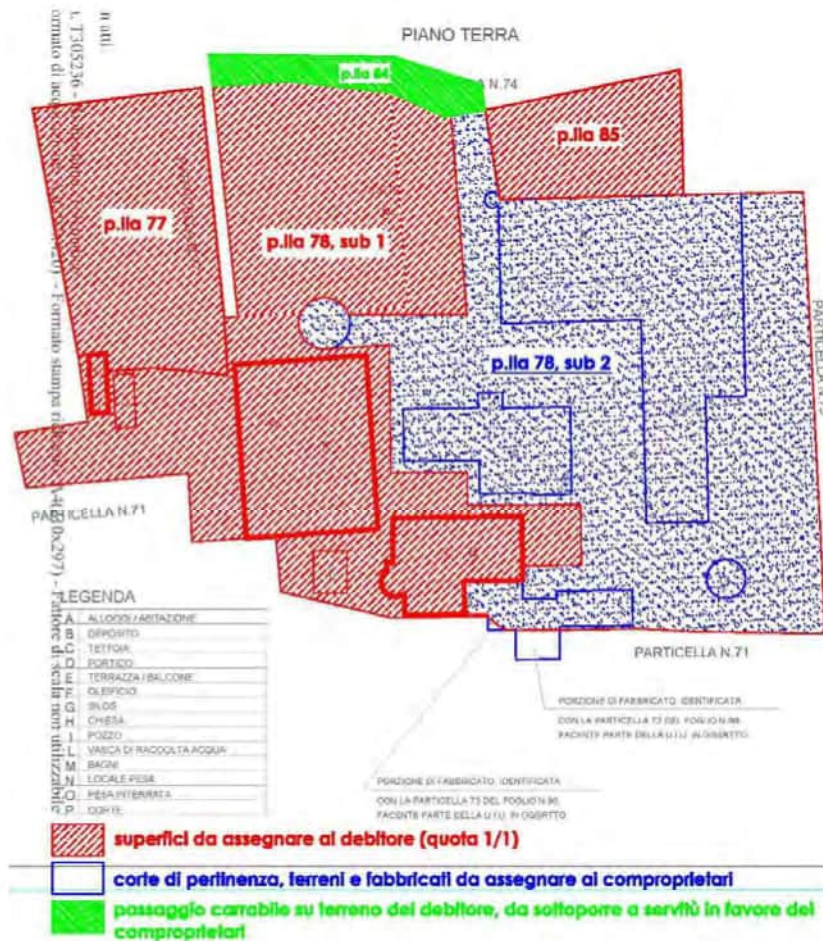
La p.lla 85 deriva dal frazionamento della p.lla 78 (D/10) Catasto Fabbricati, ente urbano di mq 530,00 per la quale è ancora in corso la registrazione da parte dell'Agenzia delle Entrate – Ufficio del Territorio di Catanzaro per cambio di coltura (mod. 26) ed inserimento della ditta intestataria (tutti i comproprietari compreso il debitore per la quota di 72/240). In base all'ipotesi di divisione prospettata, dovrebbe essere assegnata al debitore per la quota di 1/1.

**p.lla 78 sub 1                      attuale quota 72/240                      da assegnare 1/1**

**p.lla 78 sub 2                      attuale quota 72/240                      da assegnare ai soli comproprietari**

La p.lla 78 è stata catastalmente divisa in due distinti subalterni secondo le modalità indicate nell'ipotesi di divisione prospettata.





In allegato si riporta tutta la documentazione presentata con le relative ricevute di trasmissione ed accettazione, oltre che la documentazione catastale aggiornata da cui si evince la divisione operata.

### CONCLUSIONI

Ritenendo di aver svolto completamente il mandato conferitomi, ringrazio la S.V. per la fiducia accordatami, rassegno la presente relazione, restando a disposizione per qualsiasi chiarimento che si rendesse necessario.

Lamezia Terme li, 30/10/2018

Il C.T.U.

Arch. Rosa Viceconte





**COMUNE DI LAMEZIA TERME**  
PROVINCIA DI CATANZARO

DEPOSITO N° \_\_\_\_\_ DEL \_\_\_\_\_

Al Sig. Sindaco del Comune  
c/o Front-Office SUE  
Lamezia Terme

**Oggetto: RICHIESTA DI DEPOSITO DI TIPO DI FRAZIONAMENTO.**  
(art.30 comma 5° - D.P.R. 6 GIUGNO 2001, n° 380)

Il Sottoscritto VICECONTE ROSA nato a LAMEZIA TERME il 05/06/1974

Residente in LAMEZIA TERME Via D. RUBINO n° 21

In qualità di : proprietario   
Tecnico incaricato

Consapevole delle conseguenze civili e penali previste per coloro che rendono attestazioni false.

**DICHIARA**

Sotto la propria responsabilità che per quanto concerne l'area oggetto di frazionamento:

a) non sono  stati emessi provvedimenti sanzionatori ~~citare gli estremi~~

~~sono~~

b) non sono  State rilasciate Autorizzazioni o Licenze o Concessioni edilizie, ~~citare gli estremi~~

~~Sono~~

che non insistono opere edilizie realizzate senza autorizzazione;

d) che su l'area oggetto di frazionamento ~~insistono opere edilizie realizzate abusivamente per le quali sono state effettuate le relative domande di condono edilizio ai sensi della Legge n°47/85, citare gli estremi~~

Che le notizie fornite sono complete e veritiere;

**CHIEDE**

L'attestazione di deposito di Frazionamento : concernente LE particelle N° 74 e 78

de L fogli IO di Mappa N° 96 dell'ex Comune di:

SAMBIASE

/ Località LOCALITA' FEUDO

**IL PRESENTE MODELLO DEVE ESSERE COMPILATO IN OGNI SUA PARTE**

ALLEGA ALLA PRESENTE:

COPIA DEL TIPO DI FRAZIONAMENTO

VERSAMENTO DI €. 25.82 PER DIRITTI DI SEGRETERIA.

TIMBRO E FIRMA DEL TECNICO INCARICATO.

IL PROPRIETARIO



Il Tecnico  
Firma  
Rosa Viceconte



**Dichiarazione sostitutiva dell'atto di notorietà**  
**(Art. 47 D.P.R. 28 dicembre 2000, n. 445)**

Il sottoscritto ARCHITETTO VICECONTE ROSA iscritto con il num. 1507 della provincia di CATANZARO, consapevole delle sanzioni penali richiamate dall'art. 76 del D.P.R. 28 dicembre 2000, n. 445, in caso di dichiarazioni mendaci, ai sensi e per gli effetti di quanto stabilito dall' art. 47 del medesimo decreto

**DICHIARA**

- Che il modello unico catastale, inoltrato per via telematica, è la rappresentazione informatica dei documenti cartacei originali sottoscritti dai soggetti obbligati, ai sensi del decreto del Ministro delle finanze del 19 aprile 1994, n. 701;

- Che il documento è stato depositato presso il Comune competente per territorio ai sensi dell'art. 30, comma 5 del D.P.R. 6 giugno 2001, n. 380 (ex art.18 L. 47/85);

- Che la presentazione dei documenti è effettuata su incarico dei soggetti obbligati.

**Dichiarazione sostitutiva di certificazioni**  
**(Art. 46 D.P.R. 28 dicembre 2000, n. 445)**

Il sottoscritto ARCHITETTO VICECONTE ROSA iscritto con il num. 1507 della provincia di CATANZARO, consapevole delle sanzioni penali richiamate dall'art. 76 del D.P.R. 28 dicembre 2000, n. 445, in caso di dichiarazioni mendaci, ai sensi e per gli effetti di quanto stabilito dall' art. 46 del medesimo decreto

**DICHIARA**

- Che la qualifica professionale, il numero di iscrizione all'albo e il collegio o l'ordine di appartenenza sono quelli indicati nella pagina - Informazioni generali - del documento.

- Di non essere destinatario di provvedimenti di sospensione dall'esercizio della professione o di cancellazione dall'albo professionale.





Ufficio provinciale di: CATANZARO  
Protocollo n:  
Data:  
Codice file PREGEO: 7.464.897

**Particelle**

Comune: LAMEZIA TERME SAMBIASE Sez. Censuaria: B  
Foglio: 0960 Particelle: 74

**Firma delle parti o loro delegati**

Il/I sottoscritto/i dichiara/no di essere a conoscenza del contenuto del presente atto di aggiornamento

██████████ PROP. PER  
1000/1000

VICECONTE, ROSA, LAMEZIA TERME, 05-06-1974, VCCRS074H45M208V C.T.U.  
TRIBUNALE LAMEZIA TERME



**Tecnico redattore**

Tecnico: VICECONTE ROSA Qualifica: ARCHITETTO  
Provincia: CATANZARO N. iscrizione: 1507  
Cod. Fisc.: VCCRS074H45M208V

L'incarico è stato conferito con 1 lettera/e. I soggetti sottoscrittori della/e lettera/e d'incarico hanno dichiarato:

- che non esiste alcun contenzioso in atto
- di assumere ogni responsabilità, onere ed obbligo, derivante dalla introduzione negli atti catastali delle variazioni richieste col presente atto di aggiornamento, a carico dei sottoscrittori.

Lamezia Terme 10-08-2018

timbro e firma



**Attestazione di avvenuto deposito**

Si attesta che il presente atto di aggiornamento catastale è stato depositato presso questo Comune ai sensi del DPR 380/2001, art. 30, comma 5.

13 AGO. 2018  
LAMEZIA TERME

luogo e data



timbro e firma



IL TECNICO  
Ag. Sesto Grigio

(\*) Tale soggetto assume l'obbligo della conservazione dell'originale cartaceo del presente documento e di tutti i suoi allegati, come previsto dall'articolo 7 del Provvedimento 22/03/2005 del Direttore dell'Agenzia del territorio, pubblicato sulla G.U. n. 70 del 25/3/2005.

*Dati generali del tipo*

Comune:	LAMEZIA TERME SAMBIASE	Sez. Censuaria:	B
Foglio:	0960	Particelle:	74
Tecnico:	VICECONTE ROSA	Qualifica:	ARCHITETTO
Provincia:	CATANZARO	N. iscrizione:	1507

**Modello censuario**

**Frazionamento**

Operazione	Identificativo						Superficie			Dati Censuari		Lotti		
	Sezione	Foglio	Originale		Provvisorio	Proposto	m <sup>2</sup>			Natura	Qualità	Classe	Provvisorio	Proposto
			principale	sub			ha	a	ca					
O	B	0960	74	000			00023	62	86	SN	036	02		
S	B	0960	74	000			00000	00	00		000			
C	B	0960		000	a	AAA	00023	60	71	SN	000			
C	B	0960		000	b	AAB	00000	02	15	SN	000			

**Atto di aggiornamento non conforme all'art. 1, comma 8, del decreto ministeriale n. 701/1994 per le particelle:**  
 AAA – AAB

*Informazioni Complementari*





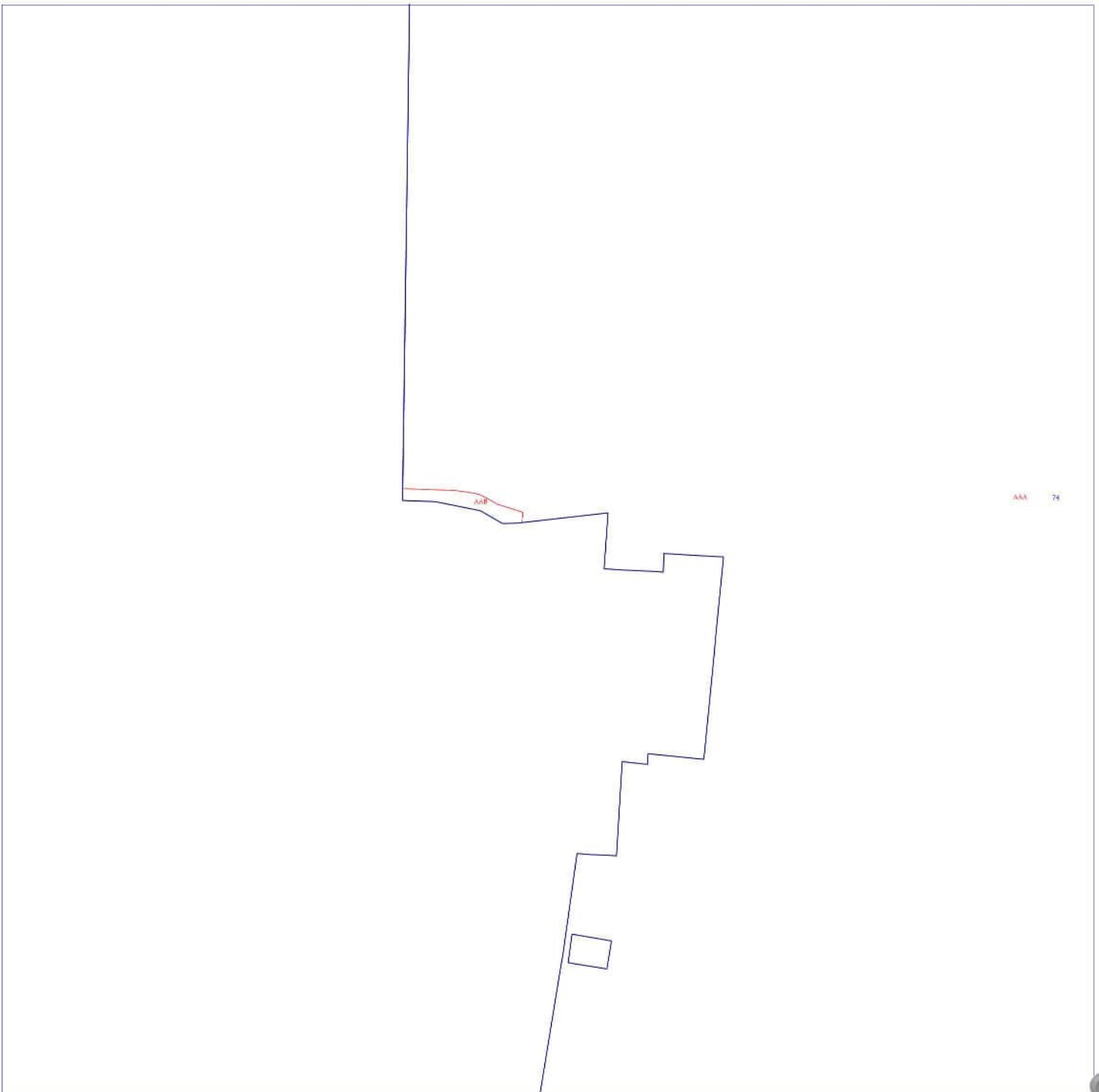
*Dati generali del tipo*

Comune:	LAMEZIA TERME SAMBIASE	Sez. Censuaria:	B
Foglio:	0960	Particelle:	74
Tecnico:	VICECONTE ROSA	Qualifica:	ARCHITETTO
Provincia:	CATANZARO	N. iscrizione:	1507

**Proposta di aggiornamento cartografico:      Rappresentazione grafica**

*I punti di appoggio e le nuove linee da introdurre in mappa sono descritte nel LIBRETTO DELLE MISURE*

Scala 1 : 2000



*Dati generali del tipo*

Comune:	LAMEZIA TERME SAMBIASE	Sez. Censuaria:	B
Foglio:	0960	Particelle:	74
Tecnico:	VICECONTE ROSA	Qualifica:	ARCHITETTO
Provincia:	CATANZARO	N. iscrizione:	1507

**Proposta di aggiornamento cartografico:      Rappresentazione grafica**

*I punti di appoggio e le nuove linee da introdurre in mappa sono descritte nel LIBRETTO DELLE MISURE*

Scala 1 : 4000



Ufficio provinciale di: CATANZARO

Protocollo n:

Data:

Codice file PREGEO: 7.464.897

Pag. 6 di 13

*Dati generali del tipo*

Comune:	LAMEZIA TERME SAMBIASE	Sez. Censuaria:	B
Foglio:	0960	Particelle:	74
Tecnico:	VICECONTE ROSA	Qualifica:	ARCHITETTO
Provincia:	CATANZARO	N. iscrizione:	1507

**Proposta di aggiornamento cartografico: Rappresentazione alfa-numerica***Estratto di mappa*

Rilasciato dall'UP di CATANZARO

Protocollo: CZ0060286/2018 Data: 03/08/2018 Codice Riscontro: 58947242993226

8|1%|-23255.937|-12975.180|  
8|2%|-23251.587|-12977.045|  
8|3%|-23228.424|-12985.101|  
8|4%|-23205.554|-12994.224|  
8|5%|-23194.585|-12998.505|  
8|6%|-23162.611|-13003.719|  
8|7%|-23114.088|-13013.092|  
8|8%|-23079.867|-13018.018|  
8|9%|-23061.334|-13020.004|  
8|10%|-23053.739|-13020.132|  
8|11%|-23033.832|-13024.322|  
8|12%|-23002.384|-13027.548|  
8|13%|-22925.752|-13040.162|  
8|14%|-22912.247|-13040.440|  
8|15%|-22900.568|-13043.358|  
8|16%|-22877.262|-13046.473|  
8|17%|-22894.778|-13127.046|  
8|18%|-22925.290|-13262.717|  
8|19%|-22915.185|-13312.030|  
8|20%|-22996.131|-13342.067|  
8|21%|-23016.782|-13348.073|  
8|22%|-23282.005|-13351.723|  
8|23%|-23282.415|-13340.175|  
8|24%|-23285.616|-13324.248|  
8|25%|-23290.136|-13316.116|  
8|26%|-23289.902|-13310.609|  
8|27%|-23286.458|-13278.850|  
8|28%|-23306.214|-13280.217|  
8|29%|-23306.518|-13274.415|  
8|30%|-23307.191|-13261.542|  
8|31%|-23307.357|-13259.280|  
8|32%|-23300.874|-13259.065|  
8|33%|-23301.588|-13245.885|  
8|34%|-23302.025|-13237.784|  
8|35%|-23330.462|-13240.524|  
8|36%|-23335.137|-13240.979|  
8|37%|-23343.403|-13241.781|  
8|38%|-23373.754|-13244.710|  
8|39%|-23371.789|-13264.617|  
8|40%|-23375.678|-13264.802|  
8|41%|-23374.607|-13273.827|  
8|42%|-23374.848|-13273.843|  
8|43%|-23407.976|-13275.702|  
8|44%|-23407.774|-13279.478|  
8|45%|-23407.503|-13284.568|  
8|46%|-23407.200|-13289.853|  
8|47%|-23442.801|-13294.831|  
8|48%|-23558.785|-13313.871|  
8|49%|-23569.639|-13234.748|  
8|50%|-23595.425|-13067.768|  
8|51%|-23616.922|-12925.538|







Dati generali del tipo

Comune:	LAMEZIA TERME SAMBIASE	Sez. Censuaria:	B
Foglio:	0960	Particelle:	74
Tecnico:	VICECONTE ROSA	Qualifica:	ARCHITETTO
Provincia:	CATANZARO	N. iscrizione:	1507

Proposta di aggiornamento cartografico: Rappresentazione alfa-numerica

8|76T|-23008.925|-13029.237|1.720|comunale|  
 8|102\*|-23277.875|-13351.666|  
 8|115\*|-23283.354|-13317.934|  
 8|110\*|-23278.933|-13328.701|  
 8|118\*|-23284.198|-13315.275|  
 8|PF05/0960/M208B\*|-23368.350|-13689.984|  
 8|111\*|-23279.813|-13324.682|  
 8|PF01/0960/M208B\*|-23350.040|-13302.274|  
 8|PF03/0960/M208B\*|-23677.114|-13232.027|  
 8|124\*|-23286.222|-13308.909|  
 8|107\*|-23278.444|-13333.552|  
 8|114\*|-23281.655|-13320.908|  
 8|121\*|-23289.760|-13309.301|  
 8|106\*|-23278.237|-13340.550|  
 8|PF07/0960/M208B\*|-23047.132|-13083.966|  
 6|PV|121\*|10010|  
 6|PV|102\*|10020|  
 7|16|26%|121\*|NC|AAB|74|213|  
 7|0|124\*|118\*|115\*|114\*|111\*|110\*|107\*|106\*|102\*|RC|  
 7|0|22%|23%|24%|25%|26%|NC|  
 7|74|68%|1%|2%|3%|4%|5%|6%|7%|8%|9%|NC|AAA|74|234681|  
 7|0|10%|11%|12%|13%|14%|15%|16%|17%|18%|19%|NC|  
 7|0|20%|21%|102\*|NC|  
 7|0|106\*|107\*|110\*|111\*|114\*|115\*|118\*|124\*|121\*|RC|  
 7|0|27%|28%|29%|30%|31%|32%|33%|34%|35%|NC|  
 7|0|36%|37%|38%|39%|40%|41%|42%|43%|44%|45%|NC|  
 7|0|46%|47%|48%|49%|50%|51%|52%|53%|54%|55%|NC|  
 7|0|56%|57%|58%|59%|60%|61%|62%|63%|64%|65%|NC|  
 7|0|66%|67%|68%|NC|  
 7|5|72%|69%|70%|71%|72%|NC|AAA-|74|147|



Ufficio provinciale di: CATANZARO  
 Protocollo n:  
 Data :  
 Codice file PREGEO: 7.464.897

Libretto delle misure

Pag. 9 di 13

*Dati generali del tipo*

Comune:	LAMEZIA TERME SAMBIASE	Sez. Censuaria:	B
Foglio:	0960	Particelle:	74
Tecnico:	VICECONTE ROSA	Qualifica:	ARCHITETTO
Provincia:	CATANZARO	N. iscrizione:	1507

0|30072018|27|M208B|0960|74|VICECONTE ROSA|ARCHITETTO|CATANZARO|  
 9|100|10|20|-13284|PREGEO 10.00-G,APAG 2.08|FR|Nota: |  
 1|100|4768096.78,1394656.48,3986922.54|0.000|RTCM-Ref0090|  
 6|L2|17072018-07:47|17072018-07:47|RTK|PDOP=2|  
 2|PF07/0960/M208B|987.469,-2696.026,-312.156|0.000066,0.000025,0.000038,0.000019,0.000016,0.000039|PDOP=2|0.00  
 0|  
 2|1|1400.550,-2737.009,-807.218|0.000031,0.000007,0.000015,0.000007,0.000004,0.000019|PDOP=2|0.000|  
 2|2|1400.211,-2735.709,-807.298|0.000029,0.000007,0.000014,0.000007,0.000003,0.000019|PDOP=2|0.000|  
 2|PF05/0960/M208B|1342.249,-3227.177,-562.177|0.000027,0.000007,0.000013,0.000008,0.000000,0.000029|PDOP=2|0.0  
 00|  
 2|3|1226.142,-2854.155,-549.995|0.000035,0.000015,0.000014,0.000014,0.000006,0.000019|PDOP=2|0.000|  
 2|4|1227.346,-2855.394,-551.357|0.000038,0.000018,0.000014,0.000017,0.000007,0.000020|PDOP=2|0.000|  
 2|7|1197.183,-2915.220,-493.065|0.000034,0.000015,0.000008,0.000016,0.000004,0.000029|PDOP=2|0.000|  
 2|8|1196.537,-2915.037,-492.183|0.000082,0.000064,0.000062,0.000067,0.000060,0.000089|PDOP=2|0.000|  
 2|103|1196.530,-2914.163,-492.394|0.000046,0.000027,0.000025,0.000027,0.000019,0.000040|PDOP=2|0.000|  
 2|106|1194.441,-2905.362,-492.729|0.000027,0.000008,0.000011,0.000009,0.000004,0.000025|PDOP=2|0.000|  
 2|107|1192.695,-2898.584,-492.907|0.000024,0.000007,0.000010,0.000009,0.000004,0.000025|PDOP=1|0.000|  
 2|110|1191.727,-2893.818,-493.272|0.000024,0.000007,0.000010,0.000009,0.000004,0.000025|PDOP=1|0.000|  
 2|111|1191.202,-2889.794,-493.953|0.000024,0.000007,0.000010,0.000009,0.000004,0.000025|PDOP=1|0.000|  
 2|114|1191.344,-2885.842,-495.366|0.000025,0.000007,0.000010,0.000009,0.000004,0.000025|PDOP=1|0.000|  
 2|115|1191.537,-2882.706,-496.729|0.000045,0.000006,0.000005,0.000009,0.000005,0.000030|PDOP=2|0.000|  
 2|118|1191.305,-2880.012,-497.420|0.000036,0.000010,0.000008,0.000010,0.000004,0.000025|PDOP=2|0.000|  
 2|121|1193.030,-2873.337,-501.913|0.000027,0.000009,0.000009,0.000010,0.000004,0.000025|PDOP=2|0.000|  
 2|11|1342.501,-3228.302,-562.095|0.000038,0.000004,0.000038,0.000012,-0.000002,0.000062|PDOP=2|0.000|  
 2|12|1341.643,-3227.670,-561.502|0.000032,0.000008,0.000025,0.000009,0.000007,0.000035|PDOP=2|0.000|  
 2|124|1191.045,-2873.479,-498.827|0.000032,0.000008,0.000025,0.000009,0.000007,0.000035|PDOP=2|0.000|  
 4|1|2|50.0000|  
 5|PF03/0960/M208B|1.470|0.000|  
 4|2|PF03/0960/M208B|0.0000|  
 5|PF03/0960/M208B|1.490|0.000|  
 4|2|1.44|  
 5|PF03/0960/M208B|1.46|  
 4|3|4|50.0000|  
 5|PF01/0960/M208B|2.780|0.000|  
 4|4|PF01/0960/M208B|0.0000|  
 5|PF01/0960/M208B|2.390|0.000|  
 4|4|1.46|  
 5|PF01/0960/M208B|1.35|  
 4|7|8|-50.0000|  
 5|102|1.450|0.000|  
 4|8|102|0.0000|  
 5|102|1.460|0.000|  
 7|10|102|106|107|110|111|114|115|118|124|121|RC|  
 8|PF01/0960/M208B|-23350.000000|-13303.600000|10|SPIG. SE FABBR. MAURO/MASTROIANNI G. N 2441|  
 8|PF01/0960/M208B|9999.000000|04|SPIG. FABBR. RA 0.00 SOTTOGR. H.10.00 MT DAL PIANO DI CAMPAGNA|  
 8|PF03/0960/M208B|-23676.657000|-13238.162000|50|PALETTO IN CEMENTO TRA LE P.LLE 20-25 NICOTERA/MASTROIANNI|  
 8|PF03/0960/M208B|9999.000000|04|BASE SUP. TUBO IN ACCIAIO|  
 8|PF05/0960/M208B|-23362.708000|-13693.228000|50|ASSE PALO ENEL PERRI/GALLO G.|  
 8|PF05/0960/M208B|9999.000000|04|RIF. 0,00 BASE SUPERIORE IN CLS PALO LUCE|  
 8|PF07/0960/M208B|-23049.934000|-13080.644000|12|ASSE PALO ENEL IN CLS|  
 8|PF07/0960/M208B|9999.000000|04|BASE IN CLS|



Dati generali del tipo

Comune:	LAMEZIA TERME SAMBIASE	Sez. Censuaria:	B
Foglio:	0960	Particelle:	74
Tecnico:	VICECONTE ROSA	Qualifica:	ARCHITETTO
Provincia:	CATANZARO	N. iscrizione:	1507

DICHIARAZIONI TECNICHE

**Il sottoscritto professionista VICECONTE ROSA dichiara che:**

*- Il rilievo è stato effettuato in Zona Extraurbana pianeggiante o parzialmente ondulata -*

Il controllo delle mutue relazioni (distanze) fra Punti Fiduciali ha evidenziato differenze oltre le tolleranze ammesse tra i seguenti punti fiduciali: PF05/0960/M208B - PF07/0960/M208B , PF03/0960/M208B - PF05/0960/M208B , PF01/0960/M208B - PF05/0960/M208B pertanto, sono state prodotte misure sovrabbondanti ed iperdeterminazioni della/e relazione/i in esame, le quali hanno dimostrato la validità delle misure assunte.

Le particelle di superficie inferiore a 2000 mq non sono state rilevate integralmente in quanto i confini non sono materializzati interamente e la committenza non ne ha richiesto la materializzazione.



*Dati generali del tipo*

Comune:	LAMEZIA TERME SAMBIASE	Sez. Censuaria:	B
Foglio:	0960	Particelle:	74
Tecnico:	VICECONTE ROSA	Qualifica:	ARCHITETTO
Provincia:	CATANZARO	N. iscrizione:	1507

Il sottoscritto tecnico Arch. Viceconte Rosa , regolarmente iscritto all'Albo professionale della provincia di Catanzaro, in qualita' di CTU ha effettuato l'aggiornamento cartografico di cui la presente relazione ne fa parte integrante.La variazione riguarda il frazionamento di un terreno sito nel comune di Sambiasse riportato al foglio di mappa 96 particella 74 a seguito di procedura esecutiva. Per collegare l'oggetto del rilievo ai Punti Fiduciali si e' impiegata strumentazione GPS con ausilio di allineamenti e squadri. Non e' stato possibile rilevare l'intero contorno in quanto parte dei confini non e' materializzata in loco, a meno di un'azione di riconfinamento non espressamente richiesta dalle parti.Gli elaborati vengono sottoscritti anche nel riquadro relativo ai titolari di diritti in forza del mandato del G.E. allegato.

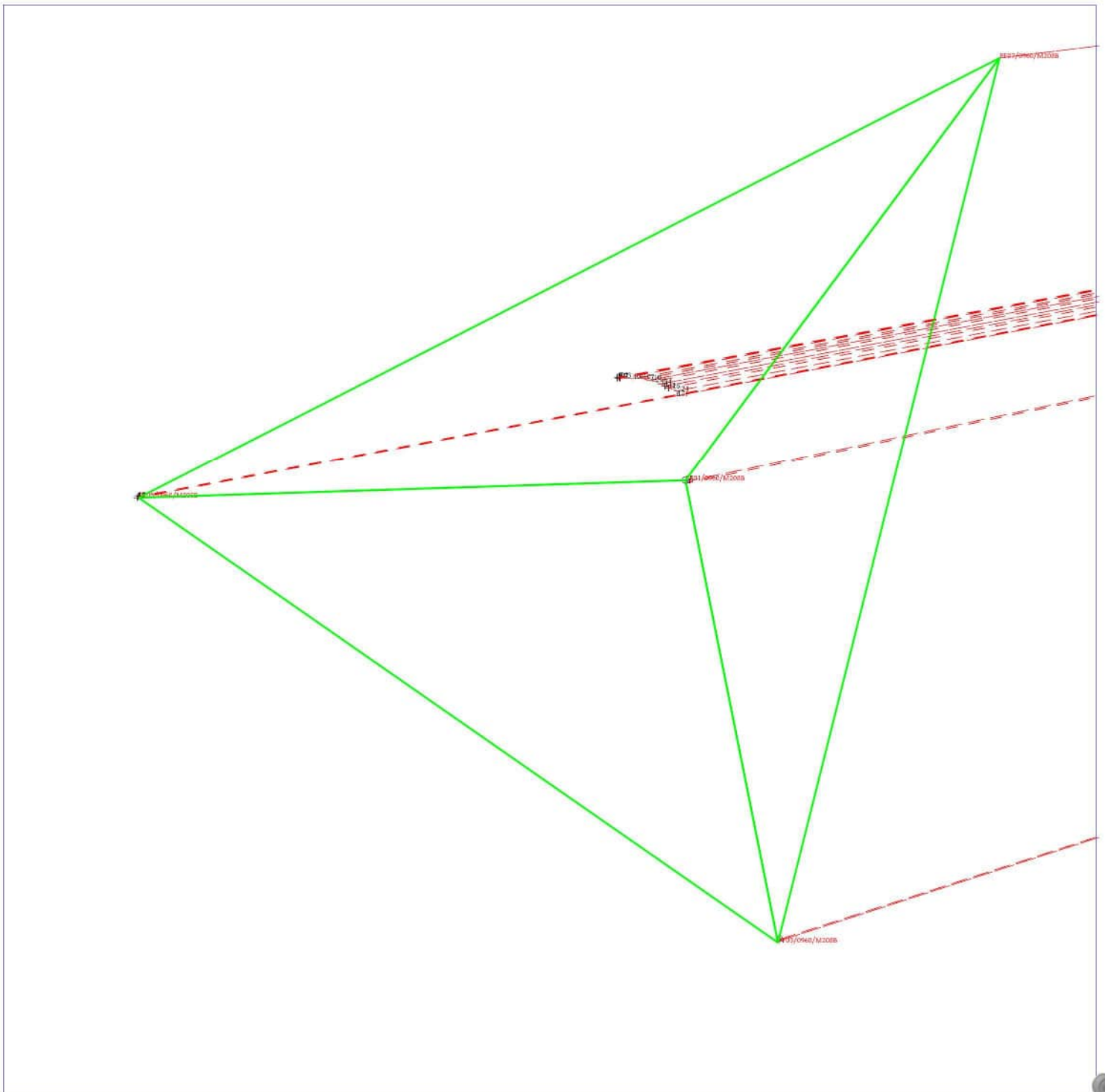




*Dati generali del tipo*

Comune:	LAMEZIA TERME SAMBIASE	Sez. Censuaria:	B
Foglio:	0960	Particelle:	74
Tecnico:	VICECONTE ROSA	Qualifica:	ARCHITETTO
Provincia:	CATANZARO	N. iscrizione:	1507


Scala 1 : 4000



*Dati generali del tipo*

Comune:	LAMEZIA TERME SAMBIASE	Sez. Censuaria:	B
Foglio:	0960	Particelle:	74
Tecnico:	VICECONTE ROSA	Qualifica:	ARCHITETTO
Provincia:	CATANZARO	N. iscrizione:	1507

Scala 1 : 500



Ricevuta del: 19/09/2018 ora: 09:43:52

Ricevuta di Trasmissione di documento Pregeo  
Frazionamento

Data invio: 19/09/2018  
Ora invio: 09:43:46

Dati identificativi

Identificativo attribuito dall'utente: de lorenzo 1  
Codice invio attribuito dall'Amministrazione: 119478659

Identificativo dell'utente che ha inviato il documento: VCCRSO74H45M208V  
Codice fiscale del firmatario del documento : VCCRSO74H45M208V

Ufficio Provinciale - Territorio di CATANZARO - Servizi catastali

Comune di LAMEZIA TERME  
Foglio: 0960  
Particella: 74  
Tecnico compilatore: VICECONTE ROSA  
Presenza Allegati

Importi prelevati dal deposito	
Importo totale:	93,00 Euro
Dettaglio pratica Pregeo	
N. Particelle:	2
Importo libretto:	65,00 Euro
Importo bollo:	28,00 Euro



Ufficio Provinciale di CATANZARO - Territorio

Tipo protocollato il 19/09/2018 09:45:05 con numero: CZ0069388

Identificativo Sister: 0000000119478659





Direzione Provinciale di Catanzaro  
Ufficio Provinciale - Territorio  
**Interrogazione stato della pratica**

La informiamo che la pratica con protocollo n° CZ0069388 del 19/09/2018 concernente un/una TIPO FRAZIONAMENTO TELEMATICO è stata lavorata.

La pratica è collegata ai seguenti protocolli: Protocollo di Origine CZ0060286/2018 (ESTRATTO MAPPA TELEMATICO PER TIPO AGG.) .

**Dati del documento**

Identificativo	Data di registrazione
F/069388/001/2018	19/09/2018

Identificativo primo immobile

Comune di: LAMEZIA TERME		
Foglio: 96	Particella: 74	Subalterno: -

Tecnico richiedente/redattore: VICECONTE ROSA  
Protocollo Pregeo: 201869388  
Denominazione/Cognome e Nome: -  
Note: -  
  
CATASTO TERRENI

**Aggiornamenti**

Data	Codice operatore	In carico a	Stato	Assegnato a Tecnico	Ricevuta
19/09/2018	PREGEO	PREGEO	ELABORATO		
19/09/2018	PREGEO	PREGEO	VALIDATO		
19/09/2018	PREGEO	PREGEO	INSERITO		
19/09/2018	PREGEO	PREGEO	ASSEGNATO		



Ufficio provinciale di: CATANZARO - Territorio

Protocollo: 2018/69388

Data: 19/09/2018

Codice file PREGEO:

Pag. 1 di 1

**Dati generali del tipo**

Comune	LAMEZIA TERME	Sez. Censuaria	B
Foglio	96	Particelle	74
Tecnico	VICECONTE ROSA	Qualifica	ARCHITETTO
Provincia	CATANZARO		

**Esiti dell'aggiornamento censuario**
**Sintesi delle variazioni**

Di seguito si riportano i dati di approvazione che hanno determinato il corrispondente aggiornamento della Banca Dati:

**Frazionamento**

Operazione	Identificativo				Superficie			Natura	Lotti		Dati Censuari		R. D. €	R. A. €	Deduzioni
	Originale		Provvisorio	Definitivo	m <sup>2</sup>				Provvisorio	Definitivo	Qualità	Classe			
	principale	sub			ha	a	ca								
O	74	000			00023	62	86	SN			036	02	1342,35	854,22	NO
S	74	000			00000	00	00				000				
C		000	a	83	00023	60	71	SN			000		1341,13	853,44	NO
C		000	b	84	00000	02	15	SN			000		1,22	0,78	NO

**Estremi di approvazione del tipo**

Il presente TIPO FRAZIONAMENTO è stato redatto su estratto di mappa rilasciato dall'Ufficio con prot. n. 0060286/2018 del 03/08/2018 e viene approvato perché riconosciuto conforme alle norme vigenti

Protocollo n.:

**2018/CZ0069388**

Data di approvazione:

**19/09/2018**

Il Tecnico:

**APPROVAZ. AUTOMATICA**

Il Direttore dell'Ufficio:

**CLAUDIA CIMINO**

(Responsabile del procedimento)

**Dati amministrativo contabili**

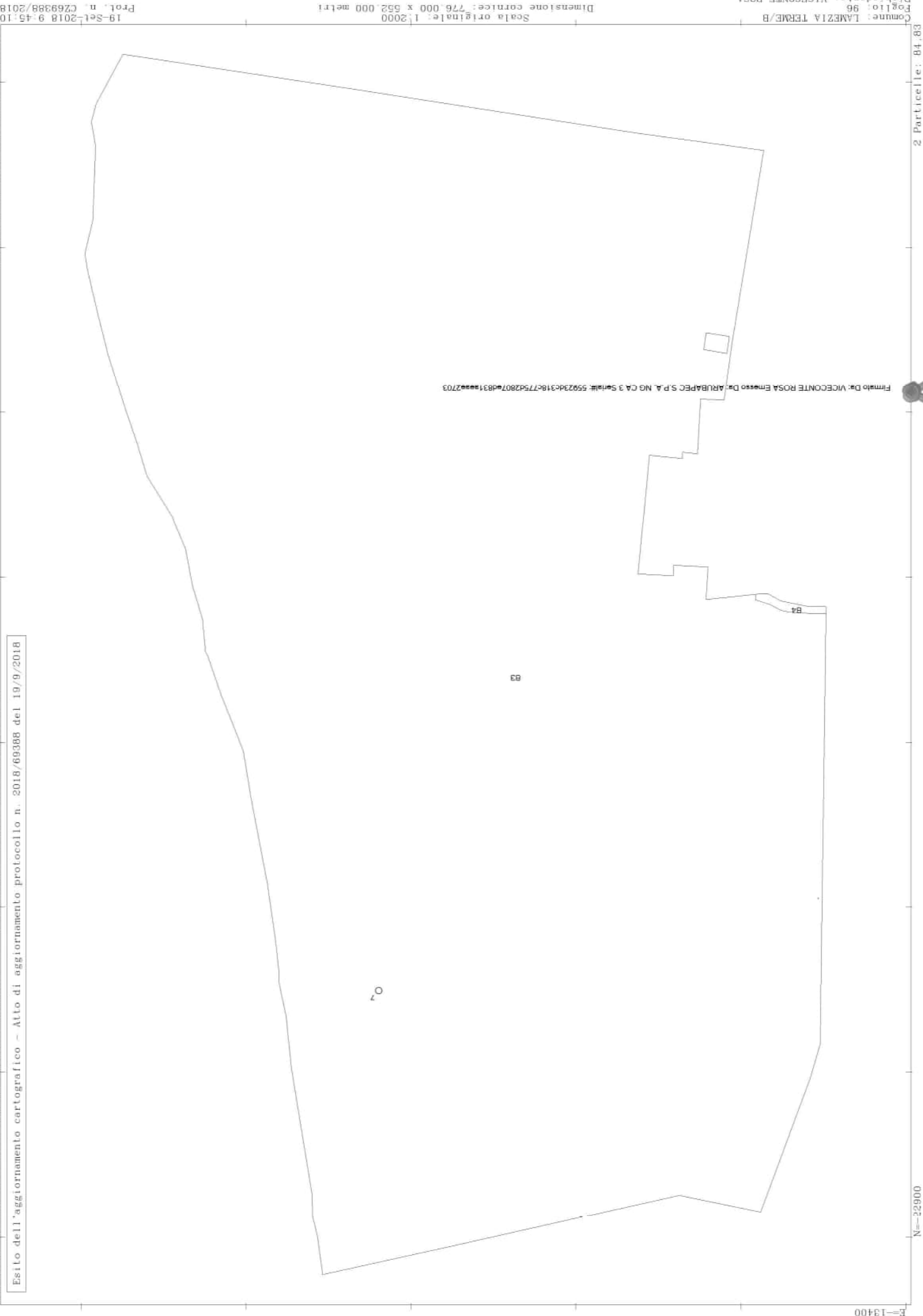
Ricevuta di cassa n.: 23981

Data di richiesta del servizio: 19/09/2018

Riscossi € 93,00 di cui € 28 per l'imposta di bollo riscossa in modo virtuale ed € 65 per tributi speciali catastali



Esito dell'aggiornamento cartografico - Atto di aggiornamento protocollo n. 2018/69388 del 19/9/2018



Firma Di: VICECONTE ROSA Emma Di: ARUBAPEC S.P.A. NG CA 3 Serial# 55923d318c775d2807e4831e2703

**Dichiarazione sostitutiva dell'atto di notorietà**  
**(Art. 47 D.P.R. 28 dicembre 2000, n. 445)**

Il sottoscritto ARCHITETTO VICECONTE ROSA iscritto con il num. 1507 della provincia di CATANZARO, consapevole delle sanzioni penali richiamate dall'art. 76 del D.P.R. 28 dicembre 2000, n. 445, in caso di dichiarazioni mendaci, ai sensi e per gli effetti di quanto stabilito dall' art. 47 del medesimo decreto

**DICHIARA**

- Che il modello unico catastale, inoltrato per via telematica, è la rappresentazione informatica dei documenti cartacei originali sottoscritti dai soggetti obbligati, ai sensi del decreto del Ministro delle finanze del 19 aprile 1994, n. 701;

- Che il documento è stato depositato presso il Comune competente per territorio ai sensi dell'art. 30, comma 5 del D.P.R. 6 giugno 2001, n. 380 (ex art.18 L. 47/85);

- Che la presentazione dei documenti è effettuata su incarico dei soggetti obbligati.

**Dichiarazione sostitutiva di certificazioni**  
**(Art. 46 D.P.R. 28 dicembre 2000, n. 445)**

Il sottoscritto ARCHITETTO VICECONTE ROSA iscritto con il num. 1507 della provincia di CATANZARO, consapevole delle sanzioni penali richiamate dall'art. 76 del D.P.R. 28 dicembre 2000, n. 445, in caso di dichiarazioni mendaci, ai sensi e per gli effetti di quanto stabilito dall' art. 46 del medesimo decreto

**DICHIARA**

- Che la qualifica professionale, il numero di iscrizione all'albo e il collegio o l'ordine di appartenenza sono quelli indicati nella pagina - Informazioni generali - del documento.

- Di non essere destinatario di provvedimenti di sospensione dall'esercizio della professione o di cancellazione dall'albo professionale.





**Particelle**

Comune: LAMEZIA TERME SAMBIASE Sez. Censuaria: B  
Foglio: 0960 Particelle: 78

**Firma delle parti o loro delegati**

Il/1 sottoscritto/i dichiara/no di essere a conoscenza del contenuto del presente atto di aggiornamento

VICECONTE, ROSA, LAMEZIA TERME, 05-06-1974, VCCRS074H45M208V C.T.U.  
TRIBUNALE LAMEZIA TERME



██████████ PROP. PER 5/240

██████████ PROP. PER 2/240

██████████ PROP. PER 72/240

██████████ PROP. PER 74/240

██████████ PROP. PER 74/240

██████████ PROP. PER 4/240

██████████ PROP. PER 4/240

██████████ PROP. PER 5/240

**Tecnico redattore**

Tecnico: VICECONTE ROSA Qualifica: ARCHITETTO  
Provincia: CATANZARO N. iscrizione: 1507  
Cod. Fisc.: VCCRS074H45M208V

L'incarico è stato conferito con 1 lettera/e. I soggetti sottoscrittori della/e lettera/e d'incarico hanno dichiarato:  
- che non esiste alcun contenzioso in atto  
- di assumere ogni responsabilità, onere ed obbligo, derivante dalla introduzione negli atti catastali delle variazioni richieste col presente atto di aggiornamento, a carico degli altri contitolari.

Lamezia Terme 10-08-2018

Timbro e firma



*Attestazione di avvenuto deposito*

Si attesta che il presente atto di aggiornamento catastale è stato depositato presso questo Comune ai sensi del DPR 380/2001, art. 30, comma 5.

13 NOV 2007  
**LAMEZIA TERME**

**IL TECNICO**  
Agr. Sesto Gregorio



luogo e data

timbro e firma



*Dati generali del tipo*

Comune:	LAMEZIA TERME SAMBIASE	Sez. Censuaria:	B
Foglio:	0960	Particelle:	78
Tecnico:	VICECONTE ROSA	Qualifica:	ARCHITETTO
Provincia:	CATANZARO	N. iscrizione:	1507

**Modello censuario**

**Frazionamento**

Operazione	Identificativo					Superficie			Dati Censuari		Lotti			
	Sezione	Foglio	Originale		Provvisorio	Proposto	m <sup>2</sup>			Natura	Qualità	Classe	Provvisorio	Proposto
			principale	sub			ha	a	ca					
O	B	0960	78	000			00000	77	03	SN	282			
V	B	0960	78	000			00000	71	73	SN	000			
C	B	0960		000	a	AAA	00000	05	30	SN	000			

Atto di aggiornamento non conforme all'art. 1, comma 8, del decreto ministeriale n. 701/1994 per le particelle:  
 78 – AAA

*Informazioni Complementari*



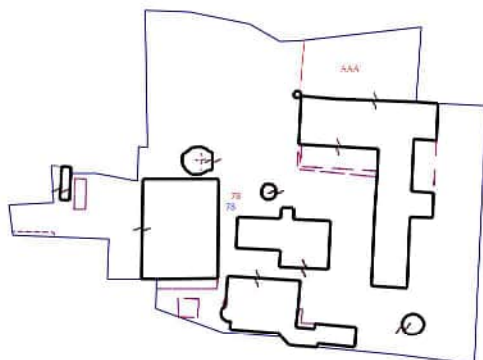
*Dati generali del tipo*

Comune:	LAMEZIA TERME SAMBIASE	Sez. Censuaria:	B
Foglio:	0960	Particelle:	78
Tecnico:	VICECONTE ROSA	Qualifica:	ARCHITETTO
Provincia:	CATANZARO	N. iscrizione:	1507

**Proposta di aggiornamento cartografico:      Rappresentazione grafica**

*I punti di appoggio e le nuove linee da introdurre in mappa sono descritte nel LIBRETTO DELLE MISURE*

Scala 1 : 2000





Ufficio provinciale di: CATANZARO

Protocollo n:

Data:

Codice file PREGEO: 10.395.534

Pag. 6 di 16

*Dati generali del tipo*

Comune:	LAMEZIA TERME SAMBIASE	Sez. Censuaria:	B
Foglio:	0960	Particelle:	78
Tecnico:	VICECONTE ROSA	Qualifica:	ARCHITETTO
Provincia:	CATANZARO	N. iscrizione:	1507

**Proposta di aggiornamento cartografico: Rappresentazione alfa-numerica***Estratto di mappa*

Rilasciato dall'UP di CATANZARO

Protocollo: CZ0060284/2018 Data: 03/08/2018 Codice Riscontro: 35841213799840

8|1%|-23323.191|-13373.830|  
8|2%|-23323.076|-13376.077|  
8|3%|-23323.046|-13376.671|  
8|4%|-23332.836|-13375.961|  
8|5%|-23333.287|-13387.704|  
8|6%|-23341.348|-13386.817|  
8|7%|-23342.180|-13366.535|  
8|8%|-23342.313|-13361.421|  
8|9%|-23352.979|-13361.798|  
8|10%|-23352.922|-13352.716|  
8|11%|-23352.898|-13348.844|  
8|12%|-23360.845|-13348.917|  
8|13%|-23367.136|-13331.191|  
8|14%|-23368.362|-13316.233|  
8|15%|-23368.406|-13315.699|  
8|16%|-23370.545|-13313.835|  
8|17%|-23370.722|-13311.964|  
8|18%|-23371.266|-13306.224|  
8|19%|-23373.268|-13285.109|  
8|20%|-23374.607|-13273.827|  
8|21%|-23375.678|-13264.802|  
8|22%|-23371.789|-13264.617|  
8|23%|-23356.918|-13263.909|  
8|24%|-23348.784|-13263.522|  
8|25%|-23307.191|-13261.542|  
8|26%|-23306.518|-13274.415|  
8|27%|-23306.214|-13280.217|  
8|28%|-23286.458|-13278.850|  
8|29%|-23289.902|-13310.609|  
8|30%|-23290.136|-13316.116|  
8|31%|-23285.616|-13324.248|  
8|32%|-23282.415|-13340.175|  
8|33%|-23282.005|-13351.723|  
8|34%|-23318.094|-13351.285|  
8|35%|-23318.031|-13353.537|  
8|36%|-23327.047|-13353.771|  
8|37%|-23326.709|-13355.621|  
8|38%|-23325.586|-13361.781|  
8|39%|-23324.933|-13365.358|  
8|40%|-23324.945|-13371.443|  
8|41%|-23323.281|-13371.382|  
8|42%|-23360.943|-13331.512|  
8|43%|-23360.936|-13331.651|  
8|44%|-23362.354|-13331.767|  
8|45%|-23363.442|-13331.344|  
8|46%|-23364.143|-13330.290|  
8|47%|-23364.219|-13329.633|  
8|48%|-23363.081|-13329.250|  
8|49%|-23366.294|-13329.434|  
8|50%|-23367.346|-13316.164|  
8|51%|-23370.155|-13306.207|



Dati generali del tipo

Comune:	LAMEZIA TERME SAMBIASE	Sez. Censuaria:	B
Foglio:	0960	Particelle:	78
Tecnico:	VICECONTE ROSA	Qualifica:	ARCHITETTO
Provincia:	CATANZARO	N. iscrizione:	1507

Proposta di aggiornamento cartografico:

Rappresentazione alfa-numerica

8|52%|-23371.109|-13296.448|  
8|53%|-23365.776|-13295.967|  
8|54%|-23364.810|-13300.920|  
8|55%|-23366.205|-13307.043|  
8|56%|-23365.766|-13312.028|  
8|57%|-23360.783|-13311.492|  
8|58%|-23353.398|-13310.770|  
8|59%|-23353.269|-13314.470|  
8|60%|-23352.251|-13329.971|  
8|61%|-23360.439|-13330.642|  
8|62%|-23360.554|-13331.161|  
8|63%|-23337.058|-13315.924|  
8|64%|-23336.570|-13327.402|  
8|65%|-23344.819|-13327.818|  
8|66%|-23345.411|-13316.088|  
8|67%|-23349.817|-13316.311|  
8|68%|-23350.367|-13303.471|  
8|69%|-23337.619|-13302.722|  
8|70%|-23337.199|-13312.593|  
8|71%|-23334.262|-13312.537|  
8|72%|-23334.250|-13315.866|  
8|73%|-23318.425|-13339.509|  
8|74%|-23319.091|-13340.649|  
8|75%|-23320.238|-13341.916|  
8|76%|-23322.635|-13341.953|  
8|77%|-23324.253|-13340.996|  
8|78%|-23325.323|-13339.424|  
8|79%|-23325.334|-13337.873|  
8|80%|-23324.902|-13336.357|  
8|81%|-23324.234|-13335.190|  
8|82%|-23324.237|-13334.028|  
8|83%|-23319.427|-13334.084|  
8|84%|-23319.463|-13334.750|  
8|85%|-23318.636|-13335.649|  
8|86%|-23317.964|-13337.289|  
8|87%|-23318.256|-13339.232|  
8|88%|-23318.526|-13290.144|  
8|89%|-23324.295|-13290.452|  
8|90%|-23336.468|-13291.123|  
8|91%|-23354.866|-13292.030|  
8|92%|-23355.320|-13282.611|  
8|93%|-23351.644|-13282.446|  
8|94%|-23340.393|-13282.000|  
8|95%|-23336.656|-13281.774|  
8|96%|-23336.812|-13275.813|  
8|97%|-23330.123|-13275.519|  
8|98%|-23329.726|-13281.405|  
8|99%|-23316.079|-13280.769|  
8|100%|-23316.348|-13274.876|  
8|101%|-23305.366|-13301.629|  
8|102%|-23304.622|-13310.603|  
8|103%|-23303.806|-13310.692|  
8|104%|-23303.260|-13311.445|  
8|105%|-23303.591|-13312.481|  
8|106%|-23304.696|-13312.574|  
8|107%|-23305.256|-13311.539|



Dati generali del tipo

Comune:	LAMEZIA TERME SAMBIASE	Sez. Censuaria:	B
Foglio:	0960	Particelle:	78
Tecnico:	VICECONTE ROSA	Qualifica:	ARCHITETTO
Provincia:	CATANZARO	N. iscrizione:	1507

Proposta di aggiornamento cartografico:

Rappresentazione alfa-numerica

8|108%|-23304.710|-13310.650|  
8|109%|-23317.418|-13311.295|  
8|110%|-23327.836|-13320.027|  
8|111%|-23329.176|-13320.977|  
8|112%|-23330.880|-13320.977|  
8|113%|-23331.913|-13319.831|  
8|114%|-23331.857|-13318.154|  
8|115%|-23330.852|-13317.231|  
8|116%|-23328.981|-13317.231|  
8|117%|-23327.920|-13318.210|  
8|118%|-23363.174|-13278.713|  
8|119%|-23362.319|-13279.914|  
8|120%|-23362.112|-13281.261|  
8|121%|-23362.692|-13282.767|  
8|122%|-23363.842|-13283.690|  
8|123%|-23365.147|-13283.948|  
8|124%|-23366.942|-13283.226|  
8|125%|-23367.598|-13282.563|  
8|126%|-23367.823|-13280.782|  
8|127%|-23367.256|-13279.114|  
8|128%|-23365.844|-13278.190|  
8|129%|-23364.604|-13278.084|  
8|130%|-23326.663|-13332.433|  
8|131%|-23326.648|-13352.317|  
8|132%|-23352.796|-13332.635|  
8|133%|-23332.124|-13371.706|  
8|134%|-23327.210|-13371.526|  
8|135%|-23324.950|-13373.986|  
8|136%|-23327.097|-13374.037|  
8|137%|-23332.051|-13374.300|  
8|138S|-23352.760|-13322.221|4.647|9|  
8|139S|-23350.092|-13309.891|1.528|9|  
8|140S|-23321.832|-13334.056|3.153|9|  
8|141S|-23305.790|-13290.923|4.673|9|  
8|142S|-23329.916|-13317.231|3.142|9|  
8|143S|-23366.044|-13283.587|0.382|9|  
8|144S|-23339.785|-13352.517|6.268|9|  
8|145S|-23329.574|-13374.169|6.23|9|  
8|146S|-23330.650|-13311.350|0|32|  
8|147L|-23317.844|-13310.373|  
8|148L|-23323.965|-13310.992|  
8|149L|-23326.058|-13290.456|  
8|150L|-23340.349|-13386.927|  
8|151L|-23340.559|-13376.072|  
8|152L|-23341.793|-13375.964|  
8|153L|-23319.500|-13337.092|  
8|154L|-23324.337|-13337.042|  
8|155L|-23321.458|-13335.515|  
8|156L|-23321.490|-13338.628|  
8|157L|-23355.517|-13348.868|  
8|158L|-23355.635|-13332.748|  
8|159L|-23352.796|-13332.635|  
8|160L|-23363.042|-13342.727|  
8|161L|-23363.189|-13337.735|  
8|162L|-23361.190|-13337.709|  
8|163L|-23358.191|-13337.670|



Dati generali del tipo

Comune:	LAMEZIA TERME SAMBIASE	Sez. Censuaria:	B
Foglio:	0960	Particelle:	78
Tecnico:	VICECONTE ROSA	Qualifica:	ARCHITETTO
Provincia:	CATANZARO	N. iscrizione:	1507

Proposta di aggiornamento cartografico: Rappresentazione alfa-numerica

8|164L|-23358.036|-13343.134|  
 8|165L|-23361.035|-13343.048|  
 8|166L|-23362.948|-13342.993|  
 8|167L|-23326.479|-13370.450|  
 8|168L|-23326.552|-13367.350|  
 8|169L|-23334.594|-13367.654|  
 8|170L|-23334.499|-13370.638|  
 8|171L|-23360.783|-13311.492|  
 8|172L|-23360.944|-13310.275|  
 8|173L|-23364.481|-13310.659|  
 8|174L|-23364.810|-13306.920|  
 8|175L|-23358.790|-13330.152|  
 8|176L|-23358.920|-13331.197|  
 8|177L|-23360.554|-13331.161|  
 8|178L|-23316.348|-13274.876|  
 8|179L|-23330.123|-13275.519|  
 8|180L|-23324.295|-13290.452|  
 8|181L|-23323.230|-13311.532|  
 8|182L|-23317.418|-13311.295|  
 7|42|1%|2%|3%|4%|5%|6%|7%|8%|9%|10%|NC|78|78|7657|  
 7|0|11%|12%|13%|14%|15%|16%|17%|18%|19%|20%|NC|  
 7|0|21%|22%|23%|24%|25%|26%|27%|28%|29%|30%|NC|  
 7|0|31%|32%|33%|34%|35%|36%|37%|38%|39%|40%|NC|  
 7|0|41%|1%|NC|  
 7|27|42%|43%|44%|45%|46%|47%|48%|49%|50%|14%|NC|78+|78+|361|  
 7|0|15%|16%|17%|18%|19%|20%|21%|22%|23%|24%|25%|26%|27%|28%|29%|30%|NC|  
 7|0|57%|58%|59%|60%|61%|62%|42%|NC|  
 7|11|63%|64%|65%|66%|67%|68%|69%|70%|71%|72%|NC|78+|78+|272|  
 7|0|63%|NC|  
 7|16|73%|74%|75%|76%|77%|78%|79%|80%|81%|82%|NC|78+|78+|47|  
 7|0|83%|84%|85%|86%|87%|73%|NC|  
 7|25|88%|89%|90%|91%|92%|93%|94%|95%|96%|97%|NC|78+|78+|827|  
 7|0|98%|99%|100%|26%|27%|101%|102%|103%|104%|105%|NC|  
 7|0|106%|107%|108%|109%|88%|NC|  
 7|9|110%|111%|112%|113%|114%|115%|116%|117%|118%|119%|120%|121%|122%|123%|124%|125%|126%|127%|NC|78+|78+|13|  
 7|13|118%|119%|120%|121%|122%|123%|124%|125%|126%|127%|NC|78+|78+|26|  
 7|0|128%|129%|118%|NC|  
 7|6|130%|131%|10%|11%|132%|130%|NC|78+|78+|524|  
 7|9|133%|134%|40%|41%|1%|135%|136%|137%|133%|NC|78+|78+|22|  
 7|2|147L|148L|NT|  
 7|2|148L|149L|NT|  
 7|2|150L|151L|NP|  
 7|2|151L|152L|NP|  
 7|2|153L|154L|NP|  
 7|2|155L|156L|NP|  
 7|2|157L|158L|NT|  
 7|2|158L|159L|NT|  
 7|7|160L|161L|162L|163L|164L|165L|166L|NT|  
 7|5|167L|168L|169L|170L|167L|NT|  
 7|4|171L|172L|173L|174L|NT|  
 7|3|175L|176L|177L|NT|  
 7|2|178L|179L|NT|  
 7|3|180L|181L|182L|NT|  
 6|PARTICELLA|78|00|ENTE URBANO |7703|7657|0|0|SN|  
 6|PFCART|PF01/0960/M208B|-23350.367|-13303.471|  
 6|PFCART|PF05/0960/M208B|-23362.713|-13693.295|





Dati generali del tipo

Comune:	LAMEZIA TERME SAMBIASE	Sez. Censuaria:	B
Foglio:	0960	Particelle:	78
Tecnico:	VICECONTE ROSA	Qualifica:	ARCHITETTO
Provincia:	CATANZARO	N. iscrizione:	1507

Proposta di aggiornamento cartografico: Rappresentazione alfa-numerica

6|DISTORSIONE|2.17|  
6|SCALADIRIGINARIA|2000|  
6|INQUADRAMENTO|-23026.4809999997|-13742.6230000001|0.1693333333|0|0|0|

Estratto di mappa aggiornato

8|147L|-23317.844|-13310.373|  
8|148L|-23323.965|-13310.992|  
8|149L|-23326.058|-13290.456|  
8|150L|-23340.349|-13386.927|  
8|151L|-23340.559|-13376.072|  
8|152L|-23341.793|-13375.964|  
8|153L|-23319.500|-13337.092|  
8|154L|-23324.337|-13337.042|  
8|155L|-23321.458|-13335.515|  
8|156L|-23321.490|-13338.628|  
8|157L|-23355.517|-13348.868|  
8|158L|-23355.635|-13332.748|  
8|159L|-23352.796|-13332.635|  
8|160L|-23363.042|-13342.727|  
8|161L|-23363.189|-13337.735|  
8|162L|-23361.190|-13337.709|  
8|163L|-23358.191|-13337.670|  
8|164L|-23358.036|-13343.134|  
8|165L|-23361.035|-13343.048|  
8|166L|-23362.948|-13342.993|  
8|167L|-23326.479|-13370.450|  
8|168L|-23326.552|-13367.350|  
8|169L|-23334.594|-13367.654|  
8|170L|-23334.499|-13370.638|  
8|171L|-23360.783|-13311.492|  
8|172L|-23360.944|-13310.275|  
8|173L|-23364.481|-13310.659|  
8|174L|-23364.810|-13306.920|  
8|175L|-23358.790|-13330.152|  
8|176L|-23358.920|-13331.197|  
8|177L|-23360.554|-13331.161|  
8|178L|-23316.348|-13274.876|  
8|179L|-23330.123|-13275.519|  
8|180L|-23324.295|-13290.452|  
8|181L|-23323.230|-13311.532|  
8|182L|-23317.418|-13311.295|  
8|10010|-23289.784|-13309.517|  
8|146S|-23330.650|-13311.350|0.000|32|  
8|120\*|-23295.064|-13310.153|  
8|PF01/0960/M208B\*|-23350.071|-13303.379|  
8|101\*|-23304.622|-13310.603|  
8|PF07/0960/M208B\*|-23050.384|-13080.671|  
8|PF03/0960/M208B\*|-23678.136|-13237.916|  
8|119\*|-23300.497|-13310.558|  
8|121\*|-23289.784|-13309.517|  
8|PF05/0960/M208B\*|-23362.718|-13691.315|  
6|PV|121\*|10010|



Dati generali del tipo

Comune:	LAMEZIA TERME SAMBIASE	Sez. Censuaria:	B
Foglio:	0960	Particelle:	78
Tecnico:	VICECONTE ROSA	Qualifica:	ARCHITETTO
Provincia:	CATANZARO	N. iscrizione:	1507

**Proposta di aggiornamento cartografico: Rappresentazione alfa-numerica**

7|2|147L|148L|RT|  
 7|2|148L|149L|RT|  
 7|2|150L|151L|RP|  
 7|2|151L|152L|RP|  
 7|2|153L|154L|RP|  
 7|2|155L|156L|RP|  
 7|2|157L|158L|RT|  
 7|2|158L|159L|RT|  
 7|7|160L|161L|162L|163L|164L|165L|166L|RT|  
 7|5|167L|168L|169L|170L|167L|RT|  
 7|4|171L|172L|173L|174L|RT|  
 7|3|175L|176L|177L|RT|  
 7|2|178L|179L|RT|  
 7|3|180L|181L|182L|RT|  
 7|8|28\*|121\*|NC|AAA|78|534|  
 7|0|120\*|119\*|101\*|RC|  
 7|0|101\*|27\*|28\*|NC|  
 7|46|101\*|119\*|120\*|121\*|RC|78|78|7123|  
 7|0|29%|30%|31%|32%|33%|34%|35%|36%|37%|NC|  
 7|0|38%|39%|40%|41%|1%|2%|3%|4%|5%|6%|NC|  
 7|0|7%|8%|9%|10%|11%|12%|13%|14%|15%|16%|NC|  
 7|0|17%|18%|19%|20%|21%|22%|23%|24%|25%|26%|NC|  
 7|0|27%|101\*|101\*|NC|  
 7|27|42%|43%|44%|45%|46%|47%|48%|49%|50%|14%|NC|78+|78|361|  
 7|0|15%|16%|17%|18%|51%|52%|53%|54%|55%|56%|NC|  
 7|0|57%|58%|59%|60%|61%|62%|42%|NC|  
 7|11|63%|64%|65%|66%|67%|68%|69%|70%|71%|72%|NC|78+|78|272|  
 7|0|63%|NC|  
 7|16|73%|74%|75%|76%|77%|78%|79%|80%|81%|82%|NC|78+|78|47|  
 7|0|83%|84%|85%|86%|87%|73%|NC|  
 7|9|110%|111%|112%|113%|114%|115%|116%|117%|110%|NC|78+|78|13|  
 7|13|118%|119%|120%|121%|122%|123%|124%|125%|126%|127%|NC|78+|78|26|  
 7|0|128%|129%|118%|NC|  
 7|6|130%|131%|10%|11%|132%|130%|NC|78+|78|524|  
 7|9|133%|134%|40%|41%|1%|135%|136%|137%|133%|NC|78+|78|22|  
 7|25|88%|89%|90%|91%|92%|93%|94%|95%|96%|97%|NC|78+|78|827|  
 7|0|98%|99%|100%|26%|27%|101%|101\*|103%|104%|105%|NC|  
 7|0|106%|107%|108%|109%|88%|NC|



Ufficio provinciale di: CATANZARO

Protocollo n:

Data :

Codice file PREGEO: 10.395.534

Pag. 12 di 16

*Dati generali del tipo*

Comune:	LAMEZIA TERME SAMBIASE	Sez. Censuaria:	B
Foglio:	0960	Particelle:	78
Tecnico:	VICECONTE ROSA	Qualifica:	ARCHITETTO
Provincia:	CATANZARO	N. iscrizione:	1507

0|30072018|26|M208B|0960|78|VICECONTE ROSA|ARCHITETTO|CATANZARO|  
9|100|10|20|-13284|PREGEO 10.00-G,APAG 2.08|FR|Nota: |  
1|100|4768096.780,1394656.480,3986922.540|0.000|RTCM-Ref0090 [WGS84-ETRF2000]|  
6|L2|17072018-07:47|17072018-07:47|RTK|PDOP=2|  
2|PF07/0960/M208B|987.469,-2696.026,-312.156|0.000066,0.000025,0.000038,0.000019,0.000016,0.000039|PDOP=2|0.000|  
2|1|1400.550,-2737.009,-807.218|0.000031,0.000007,0.000015,0.000007,0.000004,0.000019|PDOP=2|0.000|  
2|2|1400.211,-2735.709,-807.298|0.000029,0.000007,0.000014,0.000007,0.000003,0.000019|PDOP=2|0.000|  
2|PF05/0960/M208B|1342.249,-3227.177,-562.177|0.000027,0.000007,0.000013,0.000008,0.000000,0.000029|PDOP=2|0.000|  
2|3|1226.142,-2854.155,-549.995|0.000035,0.000015,0.000014,0.000014,0.000006,0.000019|PDOP=2|0.000|  
2|4|1227.346,-2855.394,-551.357|0.000038,0.000018,0.000014,0.000017,0.000007,0.000020|PDOP=2|0.000|  
2|9|1200.751,-2870.659,-512.134|0.000024,0.000006,0.000006,0.000010,0.000006,0.000073|PDOP=2|0.000|  
2|10|1200.892,-2871.199,-512.150|0.000024,0.000006,0.000005,0.000010,0.000006,0.000073|PDOP=2|0.000|  
2|119|1199.724,-2872.450,-510.423|0.000024,0.000007,0.000009,0.000009,0.000004,0.000025|PDOP=1|0.000|  
2|120|1196.318,-2873.015,-506.081|0.000030,0.000008,0.000007,0.000009,0.000004,0.000025|PDOP=2|0.000|  
2|121|1193.030,-2873.337,-501.913|0.000027,0.000009,0.000009,0.000010,0.000004,0.000025|PDOP=2|0.000|  
4|1|2|50.0000|  
5|PF03/0960/M208B|1.470|0.000|  
4|2|PF03/0960/M208B|0.0000|  
5|PF03/0960/M208B|1.490|0.000|  
4|2|1.44|  
5|PF03/0960/M208B|1.46|  
4|3|4|50.0000|  
5|PF01/0960/M208B|2.780|0.000|  
4|4|PF01/0960/M208B|0.0000|  
5|PF01/0960/M208B|2.390|0.000|  
4|4|1.52|  
5|PF01/0960/M208B|1.50|  
4|9|10|-50.0000|  
5|101|2.050|0.000|  
4|10|101|0.0000|  
5|101|1.740|0.000|  
7|4|121|120|119|101|RC|  
8|PF01/0960/M208B|-23350.000000|-13303.600000|10|SPIG. SE FABBR. [REDACTED] P. N 2441|  
8|PF01/0960/M208B|9999.000000|04|SPIG. FABBR. RA 0.00 SOTTOGR. H.10.00 MT DAL PIANO DI CAMPAGNA|  
8|PF03/0960/M208B|-23676.657000|-13238.162000|50|PALETTO IN CEMENTO TRA LE P.LLE 20-25 [REDACTED]|  
8|PF03/0960/M208B|9999.000000|04|BASE SUP. TUBO IN ACCIAIO|  
8|PF05/0960/M208B|-23362.708000|-13693.228000|50|ASSE PALO ENEL PERRI/GALLO G.|  
8|PF05/0960/M208B|9999.000000|04|RIF. 0,00 BASE SUPERIORE IN CLS PALO LUCE|  
8|PF07/0960/M208B|-23049.934000|-13080.644000|12|ASSE PALO ENEL IN CLS|  
8|PF07/0960/M208B|9999.000000|04|BASE IN CLS|



Dati generali del tipo

Comune:	LAMEZIA TERME SAMBIASE	Sez. Censuaria:	B
Foglio:	0960	Particelle:	78
Tecnico:	VICECONTE ROSA	Qualifica:	ARCHITETTO
Provincia:	CATANZARO	N. iscrizione:	1507

DICHIARAZIONI TECNICHE

**Il sottoscritto professionista VICECONTE ROSA dichiara che:**

*- Il rilievo è stato effettuato in Zona Extraurbana pianeggiante o parzialmente ondulata -*

Il controllo delle mutue relazioni (distanze) fra Punti Fiduciali ha evidenziato differenze oltre le tolleranze ammesse tra i seguenti punti fiduciali: PF05/0960/M208B - PF07/0960/M208B , PF03/0960/M208B - PF05/0960/M208B , PF01/0960/M208B - PF05/0960/M208B pertanto, sono state prodotte misure sovrabbondanti ed iperdeterminazioni della/e relazione/i in esame, le quali hanno dimostrato la validità delle misure assunte.

Le particelle di superficie inferiore a 2000 mq non sono state rilevate integralmente in quanto i confini non sono materializzati interamente e la committenza non ne ha richiesto la materializzazione.





*Dati generali del tipo*

Comune:	LAMEZIA TERME SAMBIASE	Sez. Censuaria:	B
Foglio:	0960	Particelle:	78
Tecnico:	VICECONTE ROSA	Qualifica:	ARCHITETTO
Provincia:	CATANZARO	N. iscrizione:	1507

Il sottoscritto tecnico Arch. Viceconte Rosa , regolarmente iscritto all'Albo professionale della provincia di Catanzaro, in qualita' di CTU ha effettuato l'aggiornamento cartografico di cui la presente relazione ne fa parte integrante.La variazione riguarda il frazionamento di un terreno sito nel comune di Sambiasse riportato al foglio di mappa 96 particella 78 a seguito di procedura esecutiva. Per collegare l'oggetto del rilievo ai Punti Fiduciali si e' impiegata strumentazione GPS con ausilio di allineamenti e squadri. Non e' stato possibile rilevare l'intero contorno in quanto parte dei confini non e' materializzata in loco, a meno di un'azione di riconfinamento non espressamente richiesta dalle parti.Gli elaborati vengono sottoscritti anche nel riquadro relativo ai titolari di diritti in forza del mandato del G.E. allegato.



Ufficio provinciale di: CATANZARO

Protocollo n:

Data :

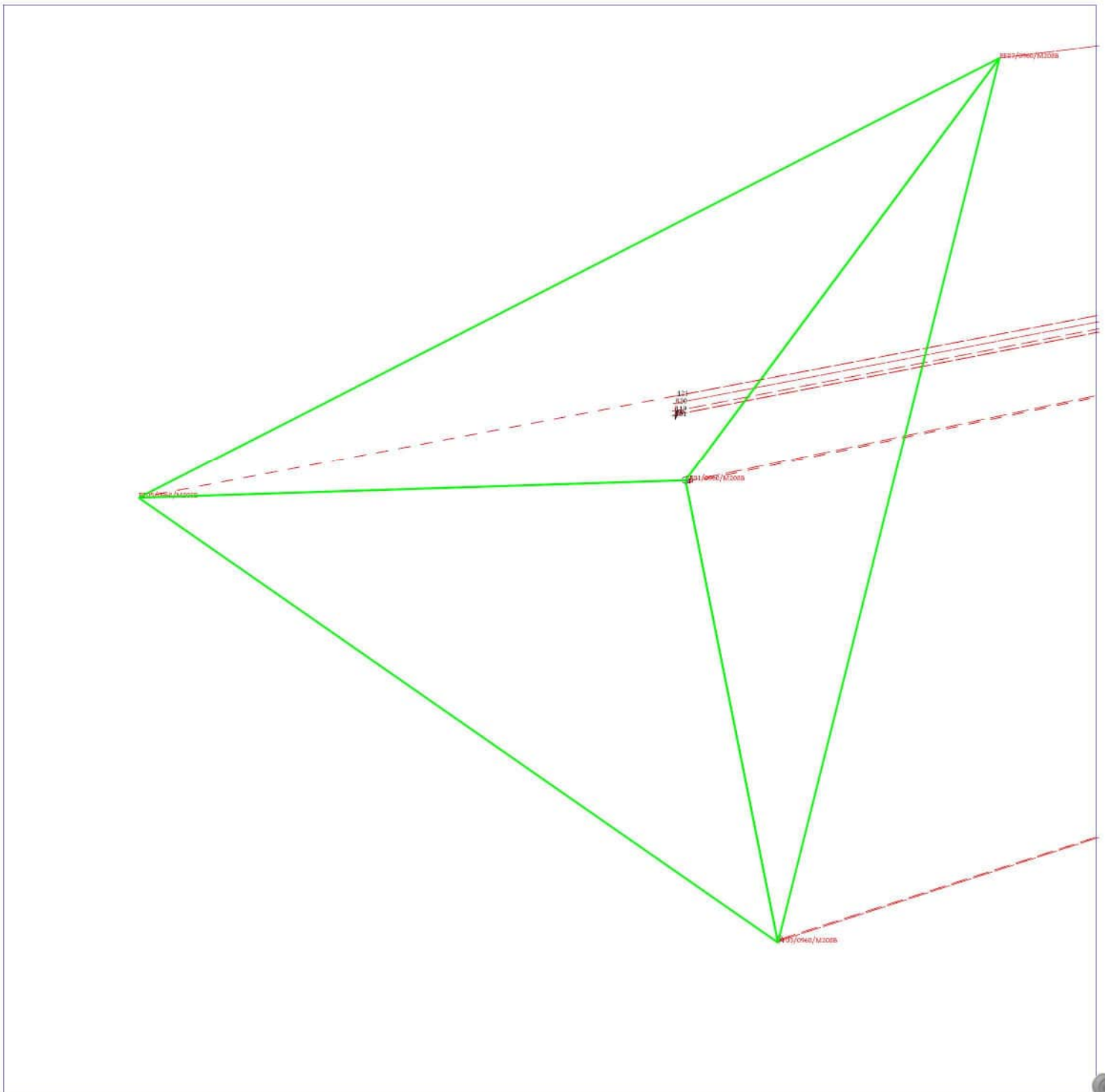
Codice file PREGEO: 10.395.534

Pag. 15 di 16

*Dati generali del tipo*

Comune:	LAMEZIA TERME SAMBIASE	Sez. Censuaria:	B
Foglio:	0960	Particelle:	78
Tecnico:	VICECONTE ROSA	Qualifica:	ARCHITETTO
Provincia:	CATANZARO	N. iscrizione:	1507

Scala 1 : 4000



*Dati generali del tipo*

Comune:	LAMEZIA TERME SAMBIASE	Sez. Censuaria:	B
Foglio:	0960	Particelle:	78
Tecnico:	VICECONTE ROSA	Qualifica:	ARCHITETTO
Provincia:	CATANZARO	N. iscrizione:	1507

Scala 1 : 500



Ricevuta del: 19/09/2018 ora: 09:46:20

Ricevuta di Trasmissione di documento Pregeo  
Frazionamento

Data invio: 19/09/2018  
Ora invio: 09:46:12

Dati identificativi

Identificativo attribuito dall'utente: de lorenzo 2  
Codice invio attribuito dall'Amministrazione: 119478876

Identificativo dell'utente che ha inviato il documento: VCCRSO74H45M208V  
Codice fiscale del firmatario del documento : VCCRSO74H45M208V

Ufficio Provinciale - Territorio di CATANZARO - Servizi catastali

Comune di LAMEZIA TERME  
Foglio: 0960  
Particella: 78  
Tecnico compilatore: VICECONTE ROSA  
Presenza Allegati

Importi prelevati dal deposito	
Importo totale:	93,00 Euro
Dettaglio pratica Pregeo	
N. Particelle:	2
Importo libretto:	65,00 Euro
Importo bollo:	28,00 Euro





Ufficio Provinciale di CATANZARO - Territorio

Tipo protocollato il 19/09/2018 10:00:05 con numero: CZ0069407

Identificativo Sister: 0000000119478876



Direzione Provinciale di Catanzaro  
Ufficio Provinciale - Territorio  
**Interrogazione stato della pratica**

La informiamo che la pratica con protocollo n° CZ0069407 del 19/09/2018 concernente un/una TIPO FRAZIONAMENTO TELEMATICO è stata lavorata.

La pratica è collegata ai seguenti protocolli: Protocollo di Origine CZ0060284/2018 (ESTRATTO MAPPA TELEMATICO PER TIPO AGG.) .

**Dati del documento**

Identificativo	Data di registrazione
F/069407/001/2018	19/09/2018

Identificativo primo immobile

Comune di: LAMEZIA TERME		
Foglio: 96	Particella: 78	Subalterno: -

Tecnico richiedente/redattore: VICECONTE ROSA  
Protocollo Pregeo: 201869407  
Denominazione/Cognome e Nome: -  
Note: -  
  
CATASTO TERRENI

**Aggiornamenti**

Data	Codice operatore	In carico a	Stato	Assegnato a Tecnico	Ricevuta
19/09/2018	PREGEO	PREGEO	ELABORATO		
19/09/2018	PREGEO	PREGEO	VALIDATO		
19/09/2018	PREGEO	PREGEO	INSERITO		
19/09/2018	PREGEO	PREGEO	ASSEGNATO		



Ufficio provinciale di: CATANZARO - Territorio

Protocollo: 2018/69407

Data: 19/09/2018

Codice file PREGEO:

Pag. 1 di 1

**Dati generali del tipo**

Comune	LAMEZIA TERME	Sez. Censuaria	B
Foglio	96	Particelle	78
Tecnico	VICECONTE ROSA	Qualifica	ARCHITETTO
Provincia	CATANZARO		

**Esiti dell'aggiornamento censuario**
**Sintesi delle variazioni**

Di seguito si riportano i dati di approvazione che hanno determinato il corrispondente aggiornamento della Banca Dati:

**Frazionamento**

Operazione	Identificativo				Superficie				Lotti		Dati Censuari		R.D.	R.A.	Deduzioni
	Originale		Provvisorio	Definitivo	m <sup>2</sup>			Natura	Provvisorio	Definitivo	Qualità	Classe	€	€	
	principale	sub			ha	a	ca								
O	78	000			00000	77	03	SN			282		0	0	NO
V	78	000			00000	71	73	SN			000		0	0	NO
C		000	a	85	00000	05	30	SN			000		0	0	NO

**Estremi di approvazione del tipo**

Il presente TIPO FRAZIONAMENTO è stato redatto su estratto di mappa rilasciato dall'Ufficio con prot. n. 0060284/2018 del 03/08/2018 e viene approvato perché riconosciuto conforme alle norme vigenti

Protocollo n.:

**2018/CZ0069407**

 Data di approvazione: **19/09/2018**

Il Tecnico:

**APPROVAZ. AUTOMATICA**

Il Direttore dell'Ufficio:

**IL DIRETTORE AD INTERIM**

(Responsabile del procedimento)

**Dati amministrativo contabili**

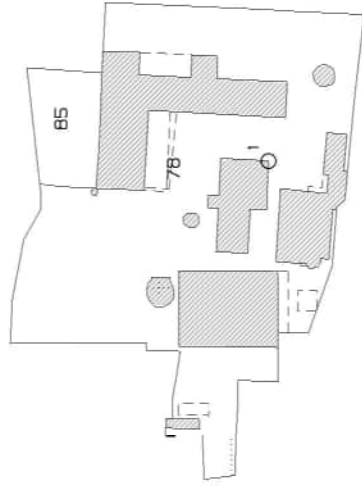
Ricevuta di cassa n.: 23987

Data di richiesta del servizio: 19/09/2018

Riscossi € 93,00 di cui € 28 per l'imposta di bollo riscossa in modo virtuale ed € 65 per tributi speciali catastali



Esito dell'aggiornamento cartografico – Atto di aggiornamento protocollo n. 2018/69407 del 19/9/2018



N=23500

E=13500

Firmato Da: VICECONTE ROSA Emesso Da: ARUBAPEC S.P.A. NG CA 3 Serial#: 55923dc318c775d2807ed831aeae2703

2 Particelle: 78, 85

Comune: LAMEZIA TERME/B  
Foglio: 96  
Richiedente: VICECONTE ROSA  
Scala originale: 1:2000  
Dimensione cornice: 534.000 x 378.000 metri  
19-Set-2018 10:0:13  
Prot. n. CZ69407/2018



**MODELLO UNICO INFORMATICO DI AGGIORNAMENTO DEGLI ATTI CATASTALI  
 ACCERTAMENTO DELLA PROPRIETA' IMMOBILIARE URBANA**

mod. D1

Quadro B   Dichiarazione di variazione presentata ai sensi del DM 26/7/2012							
Tipo Mappale n.	del	Unita'	a destinazione ordinaria	n.	Unita' in soppressione	n.	1
			speciale e particolare	n.	in variazione	n.	2
			beni comuni non censibili	n.	in costituzione	n.	2
Causali: <b>divisione</b>							
Data in cui la variazione si è verificata (ultimazione dei lavori): <b>16/10/2018</b>							
Documenti allegati:	Mod. 1N parte I	n.	Mod. 2N parte I	n.	2 planimetrie	n.	2
	Mod. 1N parte II	n.	Mod. 2N parte II	n.	2 pagine elaborato planimetrico	n.	1
Preallineamento	Volture	n.	Variazioni	n.	Accatastamenti	n.	
	Unita' afferenti con intestati	n.	Unita' afferenti	n.			

Quadro U   Unità Immobiliari																	
Riferimenti Catastali						Utilità Comuni Censibili				Dati di Classamento Proposti							
N.	Part. spec.	Oper.	Sez.	Foglio	Particella Sub.	Op.	Sez.	Foglio	Particella Sub.	Z.C.	Cat.	Cl.	Cons.	Superf. cat.	Rendita	1N/2N	Plan.
Indirizzo										Piano	Scala	Interno	Lotto	Edificio			
1		S		96	78												
2		C		96	78	1				002	D10	1402		5.181,57		SI	SI
contrada feudo nicotera SNC										T-1							
3		C		96	78	2				002	D10	1402		13.464,05		SI	SI
contrada feudo nicotera SNC										S1-T 1-2							

**Quadro D | Note Relative al Documento e Relazione Tecnica**

la presente variazione e' inerente la procedura esecutiva n. 47/2009 rge del tribunale di lamezia terme per come esplicitato nell'udienza del 23-05-2018 del g.e. dott.ssa adele foresta. viene sottoscritta dall'arch. viceconte rosa in qualita' di ctu delegato dal g.e. alle operazioni di divisione catastale.

- Dichiaro di non essere nella condizione di sospensione o revoca dell'esercizio della professione.  
 - Dichiaro di effettuare la presentazione del presente atto su incarico di:

**VICECONTE ROSA**

quale soggetto obbligato, residente in **LAMEZIA TERME (CZ) - VIA DOMENICO RUBINO n. 00021 c.a.p. 88046**

- Dichiaro che il presente modello unico informatico di aggiornamento degli atti catastali è conforme ai documenti cartacei in originale sottoscritti da me medesimo e dal soggetto obbligato.  
 Il Tecnico: **Arch. VICECONTE ROSA**

**ALBO DEGLI ARCHITETTI DELLA PROVINCIA DI CATANZARO n. 1507**  
 Codice Fiscale: **VCCRSO74H45M208V**

Riservato all'Ufficio	Data _____	Protocollo _____
Verifica eseguita in data	Eseguita la registrazione	Notifica eseguita in data
_____	_____	_____
_____	_____	_____
l'incaricato	l'incaricato	l'incaricato

**ACCERTAMENTO DELLA PROPRIETA' IMMOBILIARE URBANA**  
**DICHIARAZIONE DI IMMOBILI URBANI compresi nell'art.10 della legge 1249/39**

mod. 2NB - parte I

<p><b>A   Riferimenti Catastali del Fabbricato</b></p> <p>C.T. Sez. _____ foglio <u>96</u> ple. <u>78</u></p> <p>C.E.U. Sez. _____ foglio <u>96</u> pla. <u>78</u> sub <u>1</u></p> <hr/> <p><b>B   Riferimenti Temporal (1)</b></p> <p>Anno:          Di costruzione <u>1966</u> Di ristrutturazione totale _____</p> <hr/> <p><b>C   Azienda (2)</b></p> <p><u>AZIENDA AGRICOLA OLEARIA</u></p> <hr/> <p>Articolata in n. <u>3</u> fabbricati          Comprende n. _____ unità a destinazione ordinaria</p> <hr/> <p><b>D   Collegamenti con Infrastrutture</b></p> <p>Serviti da:</p> <p><input type="checkbox"/> Raccordo ferroviario</p> <p><input checked="" type="checkbox"/> Autostrada a Km. <u>1</u> con svincolo riservato <input type="checkbox"/></p> <p><input checked="" type="checkbox"/> Strade principali a Km. <u>1</u></p> <p><input type="checkbox"/> Scalo marittimo</p> <p><input checked="" type="checkbox"/> Scalo aeroportuale</p> <p><input type="checkbox"/> Altro _____</p> <hr/> <p><b>E   Elementi generali strutturalmente connessi</b></p> <p><input type="checkbox"/> Depurazione nell' azienda <input type="checkbox"/></p> <p><input type="checkbox"/> Abbattimento fumi consortile <input type="checkbox"/></p> <p><input type="checkbox"/> Antincendio Uscite di sicurezza <input type="checkbox"/></p> <p><input type="checkbox"/> Scale di emergenza <input type="checkbox"/></p> <p><input checked="" type="checkbox"/> Anti - intrusione con : <u>ALLARME PERIM</u></p> <p><input type="checkbox"/> Altro _____</p>	<p><b>F   Sistemazioni Esterne</b></p> <p>1. PAVIMENTAZIONI</p> <p>Piazzali <u>INDUSTRIALE-GHIAIA</u></p> <hr/> <p>Parcheggi _____</p> <hr/> <p>2. SPAZI A VERDE</p> <p><u>PRATO</u></p> <hr/> <p>3. RECINZIONI</p> <p>Altezza media _____ cm. _____</p> <p>Realizzata in _____</p> <hr/> <p>4. ACCESSO CUSTODITO CON:</p> <p>_____</p> <hr/> <p>5. ALTRO</p> <p>_____</p> <hr/> <p><b>G   Dati Metrici Totali dell' Azienda</b></p> <p>1. AREA TOTALE LORDA <span style="float:right">m<sup>2</sup> <u>3.357</u></span></p> <p>della quale - coperta (escluso tettoie) <span style="float:right">m<sup>2</sup> <u>911</u></span></p> <p>- tettoie <span style="float:right">m<sup>2</sup> _____</span></p> <p>- deposito materiali, vasche, ecc. <span style="float:right">m<sup>2</sup> _____</span></p> <p>- passaggi e piazzali di manovra <span style="float:right">m<sup>2</sup> <u>1.466</u></span></p> <p>- parcheggio: <span style="float:right">m<sup>2</sup> _____ posti n. _____</span></p> <p>- a verde <span style="float:right">m<sup>2</sup> <u>980</u></span></p> <p>2. VOLUME TOTALE: <span style="float:right">m<sup>3</sup> <u>4.059</u></span></p>
--	---

(1) ove i fabbricati siano stati edificati in epoche diverse, i singoli riferimenti temporali devono esseri indicati nella parte II del modello  
 (2) fabbrica di...o stabilimento per la produzione di...oppure teatro, cinematografo, albergo, oppure ospedale, ist. di credito ecc.



**ACCERTAMENTO DELLA PROPRIETA' IMMOBILIARE URBANA  
 CONSISTENZA E CARATTERISTICHE DEGLI IMMOBILI DELL'AZIENDA**

mod. 2NB - parte II

<p><b>A   Riferimenti Grafici del Corpo di Fabbrica o dell'Area</b></p> <p>Numero o lettera di riferimento alla planimetria generale _____</p> <p>Numero/i della/e planimetria/e rappresentata/e: _____</p>	<p><b>G   Caratteristiche Costruttive</b></p> <p><input checked="" type="checkbox"/> Muratura <span style="margin-left: 200px;"><input type="checkbox"/> Elementi prefabbricati pesanti</span></p> <p><input checked="" type="checkbox"/> Cemento armato <span style="margin-left: 150px;"><input type="checkbox"/> Elementi prefabbricati leggeri</span></p> <p><input type="checkbox"/> Ferro <span style="margin-left: 200px;"><input type="checkbox"/> Altro _____</span></p>
<p><b>B   Riferimenti di Mappa del Corpo di Fabbrica o dell'Area</b></p> <p>Sez. _____ Foglio <u>96</u> Particella <u>78</u> sub. <u>1</u></p> <p>Sez. _____ Foglio _____ Particella _____ sub. _____</p>	<p><b>H   Copertura</b></p> <p><input checked="" type="checkbox"/> A tetto <span style="margin-left: 200px;"><input type="checkbox"/> Ferro</span></p> <p><input type="checkbox"/> Piana <span style="margin-left: 200px;"><input type="checkbox"/> Cemento armato</span></p> <p><input type="checkbox"/> Shed <span style="margin-left: 200px;"><input type="checkbox"/> Mista con lateizi</span></p> <p><input type="checkbox"/> A volta <span style="margin-left: 200px;"><input type="checkbox"/> Legno</span></p> <p><input type="checkbox"/> Altro _____</p>
<p><b>C   Uso prevalente del Corpo di Fabbrica o dell'Area</b></p> <p><b>AZIENDA AGRICOLA OLEARIA</b></p>	<p><b>I   Altri Elementi Costruttivi e di Finitura</b></p> <p>Solai <span style="float: right;"><u>LATERO CEMENTO</u></span></p> <p>Tamponature <span style="float: right;"><u>LATERIZIO</u></span></p> <p>Finestre, luci, porte <span style="float: right;"><u>LEGNO</u></span></p> <p>Pavimentazione prevalente <span style="float: right;"><u>CERAMICA</u></span></p> <p>Rifinitura esterna prevalente <span style="float: right;"><u>TINTEGGIATURA</u></span></p> <p>Numero e dotazioni servizi igienici _____</p>
<p><b>D   Riferimenti Temporali</b></p> <p>Anno: _____</p> <p>Di costruzione <u>1966</u> Di ristrutturazione totale _____</p>	<p><b>L   Locali Aventi Peculiari Destinazioni (ubicati nel fabbricato)</b></p> <p>Per ricovero provv. di operai m<sup>2</sup> _____ Mensa m<sup>2</sup> _____</p> <p>Pronto soccorso m<sup>2</sup> _____ Locali di ritrovo m<sup>2</sup> _____</p> <p>Direzione tecnica m<sup>2</sup> _____ Custodia m<sup>2</sup> _____</p> <p>Direzione amministrativa m<sup>2</sup> _____ (altro) m<sup>2</sup> _____</p>
<p><b>E   Elementi strutturalmente connessi</b></p> <p><b>NESSUNO</b></p>	<p><b>M   Dati Metrici</b></p> <p>Piani fuori terra <span style="float: right;">n. <u>1</u></span></p> <p>Piani entro terra o seminterrati <span style="float: right;">n. _____</span></p> <p>Superficie coperta <span style="float: right;">m<sup>2</sup> <u>911</u></span></p> <p>Superficie totale sviluppata (lorda) <span style="float: right;">m<sup>2</sup> <u>911</u></span></p> <p>Volume totale (v.p.p.) <span style="float: right;">m<sup>3</sup> <u>4059</u></span></p>
<p><b>F   Notizie Particolari</b></p> <p>_____</p> <p>_____</p> <p>_____</p> <p>_____</p>	<p>Riservato all'Ufficio</p> <p>Prot. n. _____ Partita n. _____</p> <p>Busta n. _____</p> <p>L'incaricato _____</p>
<p><b>IL TECNICO</b> <span style="margin-left: 200px;"><b>IL DICHIARANTE</b></span></p> <p>data _____ data _____</p> <p>Firma e timbro _____ Firma _____</p>	

Firmato Da: VICECONTE ROSA Emesso Da: ARUBAPEC S.P.A. NG CA 3 Serial#: 55923d3c318c775d2807ed831aeae2703





**ACCERTAMENTO DELLA PROPRIETA' IMMOBILIARE URBANA**  
**DICHIARAZIONE DI IMMOBILI URBANI compresi nell'art.10 della legge 1249/39**

mod. 2NB - parte I

<p><b>A   Riferimenti Catastali del Fabbricato</b></p> <p>C.T. Sez. _____ foglio <u>96</u> ple. <u>78</u>                  C.E.U. Sez. _____ foglio <u>96</u> pla. <u>78</u> sub <u>2</u></p> <p><b>B   Riferimenti Temporal (1)</b></p> <p>Anno:                  Di costruzione <u>1966</u> Di ristrutturazione totale _____</p> <p><b>C   Azienda (2)</b></p> <p><u>AZIENDA AGRICOLA OLEARIA</u></p> <p>Articolata in n. <u>5</u> fabbricati                  Comprende n. _____ unità a destinazione ordinaria</p> <p><b>D   Collegamenti con Infrastrutture</b></p> <p>Serviti da:</p> <p><input type="checkbox"/> Raccordo ferroviario</p> <p><input checked="" type="checkbox"/> Autostrada a Km. <u>1</u> con svincolo riservato <input type="checkbox"/></p> <p><input checked="" type="checkbox"/> Strade principali a Km. <u>1</u></p> <p><input type="checkbox"/> Scalo marittimo</p> <p><input checked="" type="checkbox"/> Scalo aeroportuale</p> <p><input type="checkbox"/> Altro _____</p> <p><b>E   Elementi generali strutturalmente connessi</b></p> <p><input type="checkbox"/> Depurazione nell' azienda <input type="checkbox"/>                  consortile <input type="checkbox"/></p> <p><input type="checkbox"/> Abbattimento fumi</p> <p><input type="checkbox"/> Antincendio Uscite di sicurezza <input type="checkbox"/>                  Scale di emergenza <input type="checkbox"/></p> <p><input checked="" type="checkbox"/> Anti - intrusione con : <u>ALLARME PERIM.</u></p> <p><input type="checkbox"/> Altro _____</p>	<p><b>F   Sistemazioni Esterne</b></p> <p>1. PAVIMENTAZIONI</p> <p>Piazzali <u>GHIAIA</u></p> <p>Parcheggi _____</p> <p>2. SPAZI A VERDE</p> <p>3. RECINZIONI</p> <p>Altezza media _____ cm.</p> <p>Realizzata in _____</p> <p>4. ACCESSO CUSTODITO CON:</p> <p>5. ALTRO</p> <p><b>G   Dati Metrici Totali dell' Azienda</b></p> <p>1. AREA TOTALE LORDA <span style="float:right">m<sup>2</sup> <u>3.816</u></span></p> <p>della quale - coperta (escluso tettoie) <span style="float:right">m<sup>2</sup> <u>1.403</u></span></p> <p>- tettoie <span style="float:right">m<sup>2</sup> <u>201</u></span></p> <p>- deposito materiali, vasche, ecc. <span style="float:right">m<sup>2</sup> _____</span></p> <p>- passaggi e piazzali di manovra <span style="float:right">m<sup>2</sup> <u>2.212</u></span></p> <p>- parcheggio: <span style="float:right">m<sup>2</sup> _____ posti n. _____</span></p> <p>- a verde <span style="float:right">m<sup>2</sup> _____</span></p> <p>2. VOLUME TOTALE: <span style="float:right">m<sup>3</sup> <u>7.042</u></span></p>
---	---

(1) ove i fabbricati siano stati edificati in epoche diverse, i singoli riferimenti temporali devono esseri indicati nella parte II del modello  
 (2) fabbrica di...o stabilimento per la produzione di...oppure teatro, cinematografo, albergo, oppure ospedale, ist. di credito ecc.



**ACCERTAMENTO DELLA PROPRIETA' IMMOBILIARE URBANA  
 CONSISTENZA E CARATTERISTICHE DEGLI IMMOBILI DELL'AZIENDA**

mod. 2NB - parte II

<p><b>A   Riferimenti Grafici del Corpo di Fabbrica o dell'Area</b></p> <p>Numero o lettera di riferimento alla planimetria generale _____</p> <p>Numero/i della/e planimetria/e rappresentata/e: _____</p>	<p><b>G   Caratteristiche Costruttive</b></p> <p><input checked="" type="checkbox"/> Muratura <span style="margin-left: 200px;"><input type="checkbox"/> Elementi prefabbricati pesanti</span></p> <p><input checked="" type="checkbox"/> Cemento armato <span style="margin-left: 150px;"><input type="checkbox"/> Elementi prefabbricati leggeri</span></p> <p><input type="checkbox"/> Ferro <span style="margin-left: 200px;"><input type="checkbox"/> Altro _____</span></p>
<p><b>B   Riferimenti di Mappa del Corpo di Fabbrica o dell'Area</b></p> <p>Sez. _____ Foglio <u>96</u> Particella <u>78</u> sub. <u>2</u></p> <p>Sez. _____ Foglio _____ Particella _____ sub. _____</p>	<p><b>H   Copertura</b></p> <p><input checked="" type="checkbox"/> A tetto <span style="margin-left: 200px;"><input type="checkbox"/> Ferro</span></p> <p><input type="checkbox"/> Piana <span style="margin-left: 200px;"><input type="checkbox"/> Cemento armato</span></p> <p><input type="checkbox"/> Shed <span style="margin-left: 200px;"><input type="checkbox"/> Mista con lateizi</span></p> <p><input type="checkbox"/> A volta <span style="margin-left: 200px;"><input type="checkbox"/> Legno</span></p> <p><input type="checkbox"/> Altro _____</p>
<p><b>C   Uso prevalente del Corpo di Fabbrica o dell'Area</b></p> <p><b>AZIENDA AGRICOLA OLEARIA</b></p>	<p><b>I   Altri Elementi Costruttivi e di Finitura</b></p> <p>Solai <u>LATERO CEMENTO</u></p> <p>Tamponature <u>LATERIZIO</u></p> <p>Finestre, luci, porte <u>LEGNO</u></p> <p>Pavimentazione prevalente <u>CERAMICA</u></p> <p>Rifinitura esterna prevalente <u>TINTEGGIATURA</u></p> <p>Numero e dotazioni servizi igienici _____</p>
<p><b>D   Riferimenti Temporali</b></p> <p>Anno: _____</p> <p>Di costruzione <u>1966</u> Di ristrutturazione totale _____</p>	<p><b>L   Locali Aventi Peculiari Destinazioni (ubicati nel fabbricato)</b></p> <p>Per ricovero provv. di operai m<sup>2</sup> _____ Mensa m<sup>2</sup> _____</p> <p>Pronto soccorso m<sup>2</sup> _____ Locali di ritrovo m<sup>2</sup> _____</p> <p>Direzione tecnica m<sup>2</sup> _____ Custodia m<sup>2</sup> _____</p> <p>Direzione amministrativa m<sup>2</sup> _____ (altro) m<sup>2</sup> _____</p>
<p><b>E   Elementi strutturalmente connessi</b></p> <p><b>NESSUNO</b></p>	<p><b>M   Dati Metrici</b></p> <p>Piani fuori terra n. <u>3</u></p> <p>Piani entro terra o seminterrati n. <u>1</u></p> <p>Superficie coperta m<sup>2</sup> <u>1403</u></p> <p>Superficie totale sviluppata (lorda) m<sup>2</sup> <u>1403</u></p> <p>Volume totale (v.p.p.) m<sup>3</sup> <u>7042</u></p>
<p><b>F   Notizie Particolari</b></p> <p>_____</p> <p>_____</p> <p>_____</p> <p>_____</p>	<p>Riservato all'Ufficio</p> <p>Prot. n. _____ Partita n. _____</p> <p>Busta n. _____</p> <p>L'incaricato _____</p>
<p><b>IL TECNICO</b> <span style="margin-left: 200px;"><b>IL DICHIARANTE</b></span></p> <p>data _____ data _____</p> <p>Firma e timbro _____ Firma _____</p>	

Firmato Da: VICECONTE ROSA Emesso Da: ARUBAPEC S.P.A. NG CA 3 Serial#: 55923d3c318c775d2807ed831aeae2703



**ACCERTAMENTO DELLA PROPRIETA' IMMOBILIARE URBANA**  
**ELENCO DEI SUBALTERNI ASSEGNATI**

Elenco Subalterni

Comune		Sezione		Foglio		Particella		Tipo mappale		del:	
<b>LAMEZIA TERME</b>				<b>96</b>		<b>78</b>					
Sub.	UBICAZIONE via/piazza	n° civ.	Piani	Scala	Int.	Entità di Costruzione		DESCRIZIONE			
								<b>SOPPRESSO</b>			
<b>1</b>	<b>contrada feudo nicotera</b>		<b>SNC</b>	<b>T-1</b>				<b>AZIENDA AGRICOLA OLEARIA</b>			
<b>2</b>	<b>contrada feudo nicotera</b>		<b>SNC</b>	<b>S1-T-1-2</b>				<b>AZIENDA AGRICOLA OLEARIA</b>			
Protocollo _____								data _____			
IL TECNICO <b>Arch. VICECONTE ROSA</b>											
<b>ALBO DEGLI ARCHITETTI DELLA PROVINCIA DI CATANZARO n. 1507</b>											
Codice Fiscale: <b>VCCRSO74H45M208V</b>										firma e timbro _____	



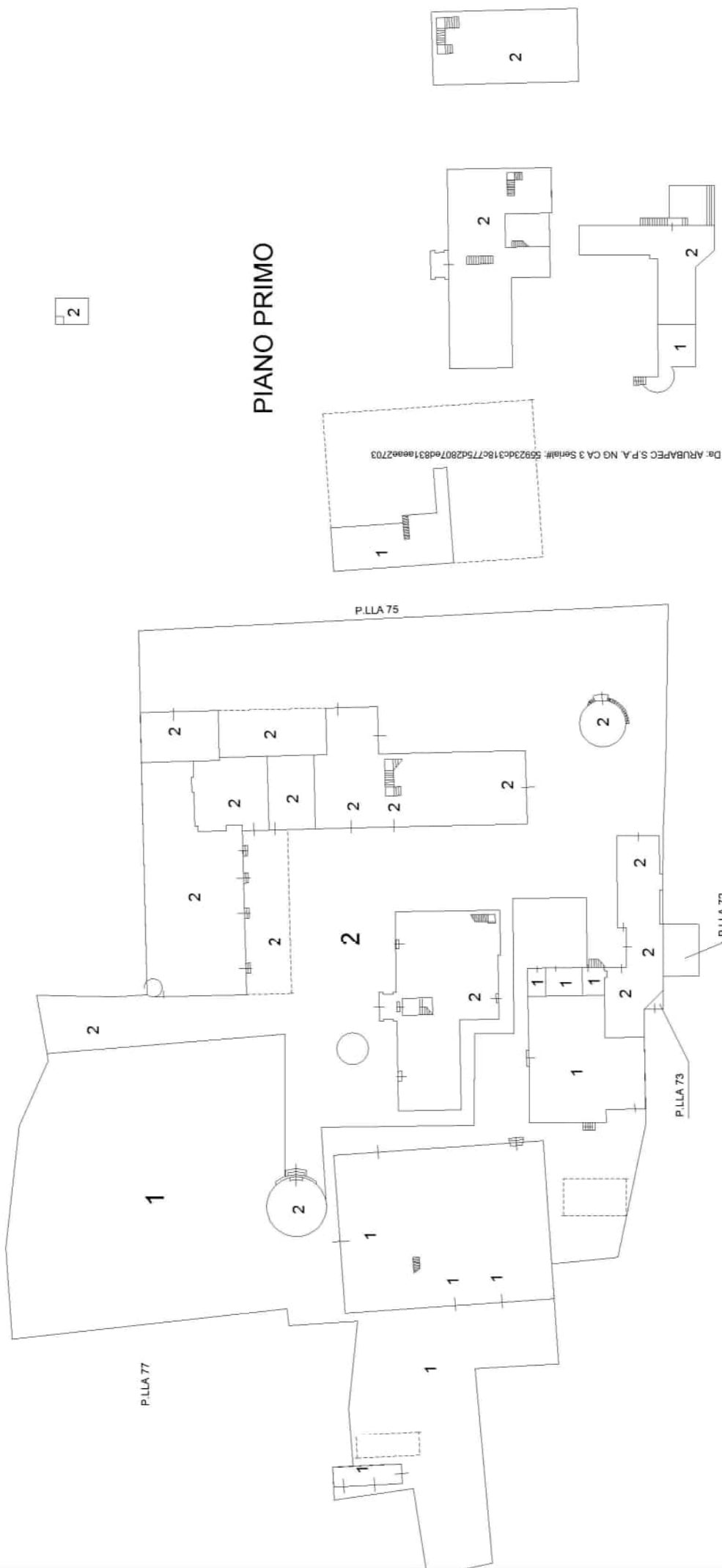


# PIANO TERRA

# PIANO INTERRATO

# PIANO PRIMO

# PIANO SECONDO



Firma Da: VICECONTE ROSA Emesso Da: ARUBAFEC S.P.A. NG CA 3 Serial# 55923dc318c775d2807e4d831aee2703

Dichiarazione protocollo n. \_\_\_\_\_ del \_\_\_\_\_

Pianimetria di u.i.u. in Comune di Lamezia Terme - Sambiase

Contrada Feudo Nicotera civ. SNC

Identificativi Catastali:

Sezione: \_\_\_\_\_

Foglio: 96

Particella: 78

Subalterno: 1

Compilata da:

Viceconte Rosa

Iscritto all'albo:

Architetti

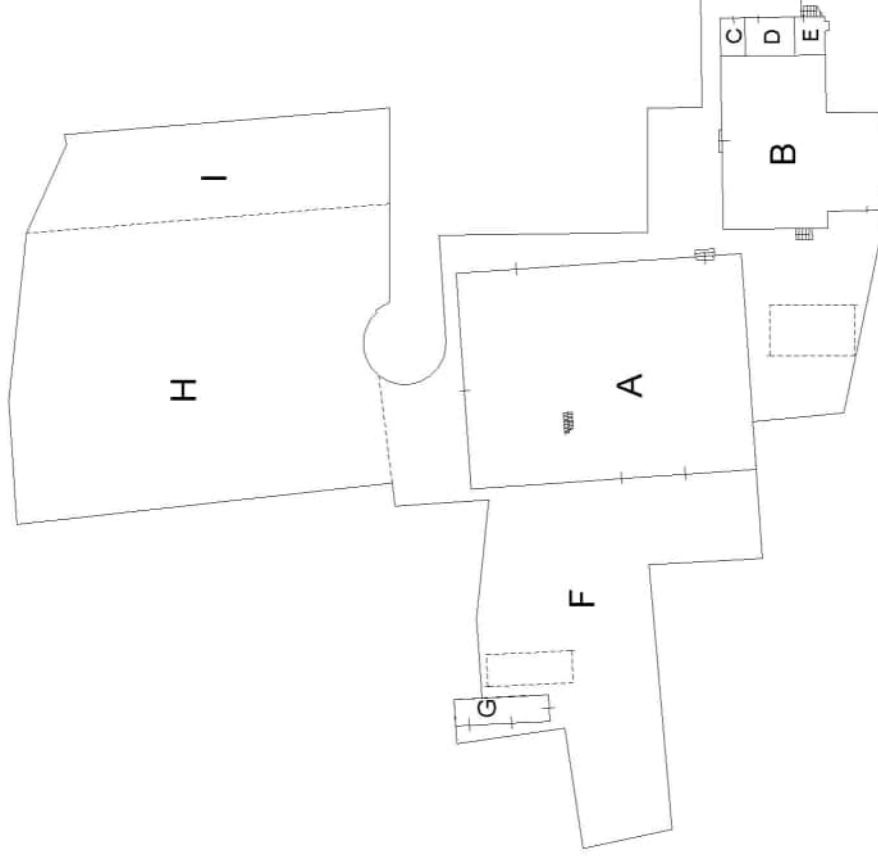
Prov. Catanzaro

N.1507

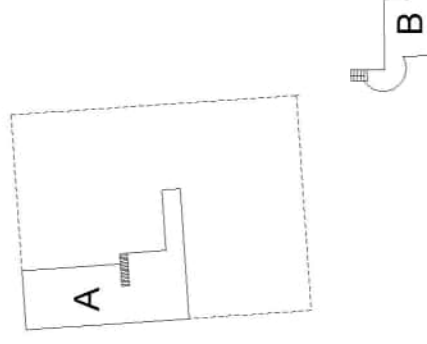
LEGENDA:

A	OLEIFICIO
B	DEPOSITO E ALLOGGI
C	DEPOSITO
D	DEPOSITO
E	DEPOSITO
F	PIAZZALE
G	SERVIZI
H	VERDE
I	PIAZZALE

## PIANO TERRA



## PIANO PRIMO



Firma Da: VICECONTE ROSA Emesso Da: APUBAFPEC S.P.A. NG CA 3 Serial# 55923dc318c775d2807ed831aee2703



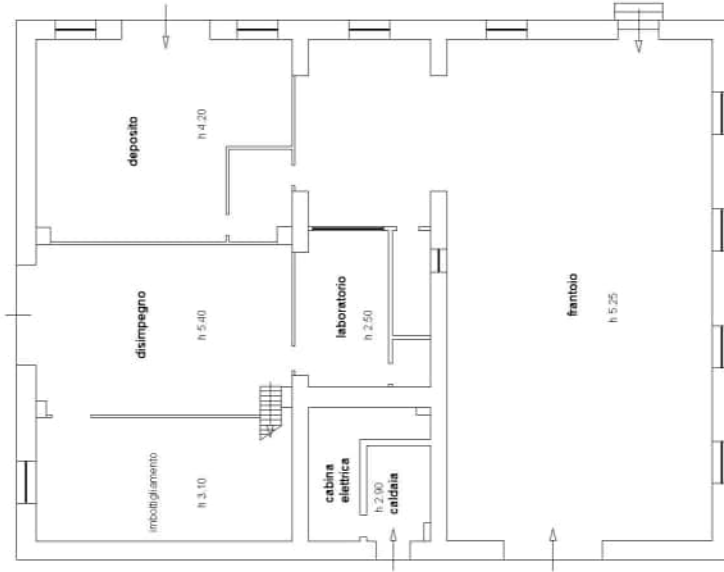
Dichiarazione protocollo n. \_\_\_\_\_ del \_\_\_\_\_  
Pianimetria di u.i.u. in Comune di Lamezia Terme - Sambiase  
Contrada Feudo Nicotera

civ. SNC

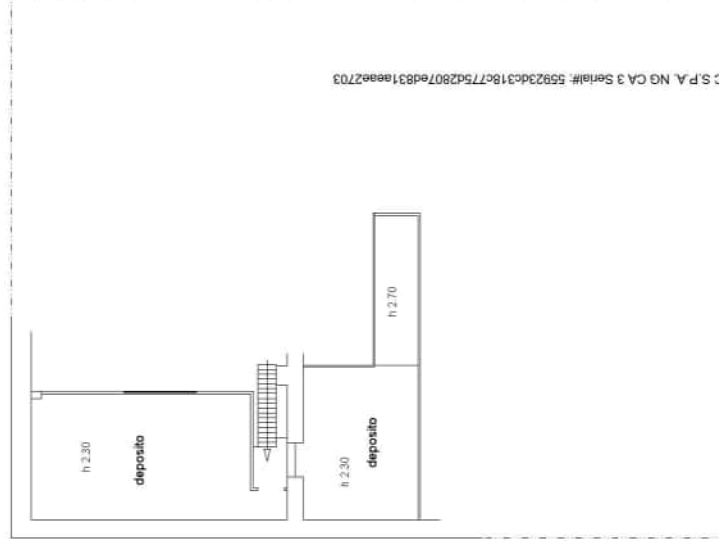
Identificativi Catastali:  
Sezione: \_\_\_\_\_  
Foglio: 96  
Particella: 78  
Subalterno: 1

Compilata da:  
Viceconte Rosa  
Iscritto all'albo:  
Architetti  
Prov. Catanzaro      N. 1507

piano terra "A"



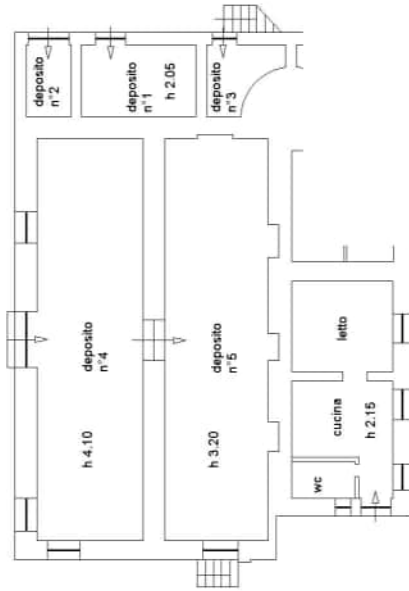
soppalco "A"



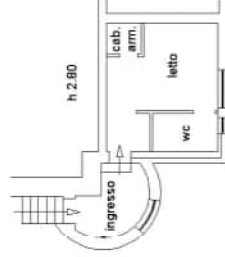
Firma Da: VICECONTE ROSA Emesso Da: ARUBAFPC S.P.A. NO CA 3 Serial# 55923dc318c775d2807ed831aeeae2703



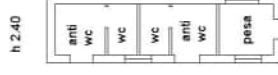
piano terra "B-C-D-E"



piano primo "B"



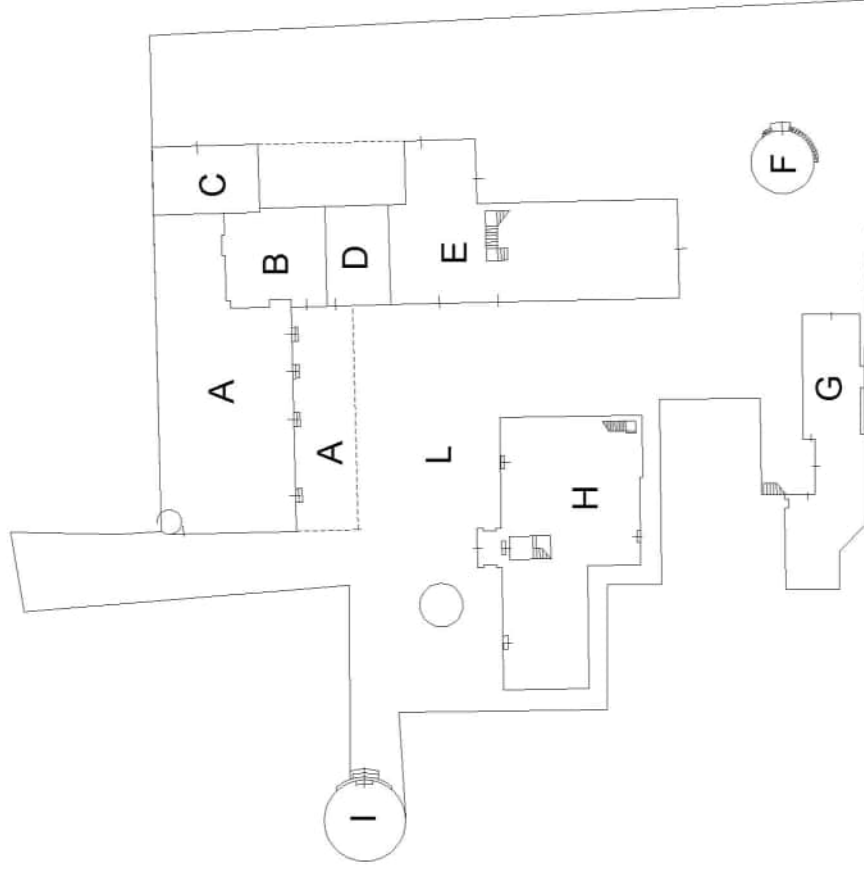
piano terra "G"





## PIANO TERRA

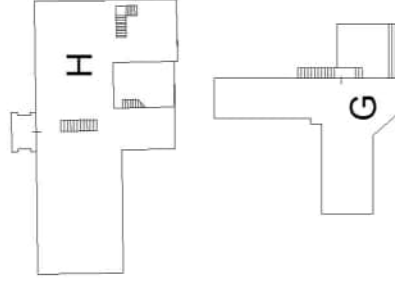
LEGENDA:	
A	ALLOGGI
B	DEPOSITO
C	DEPOSITO
D	ALLOGGI
E	CASA PADRONALE
F	SILOS
G	ALLOGGI
H	ALLOGGI
I	CHIESA
L	PIAZZALE




## PIANO INTERRATO

H

## PIANO PRIMO



## PIANO SECONDO



Dichiarazione protocollo n.      del  
Pianimetria di u.i.u. in Comune di Lamezia Terme - Sambiasi  
Contrada Feudo Nicotera      civ.    SNC

Identificativi Catastali:  
Sezione:      Folio: 96  
Particella: 78  
Subalterno: 2

Compilata da:  
Viceconte Rosa  
Iscritto all'albo:  
Architetti  
Prov. Catanzaro      N. 1507

### piano terra "A-B-C-D"

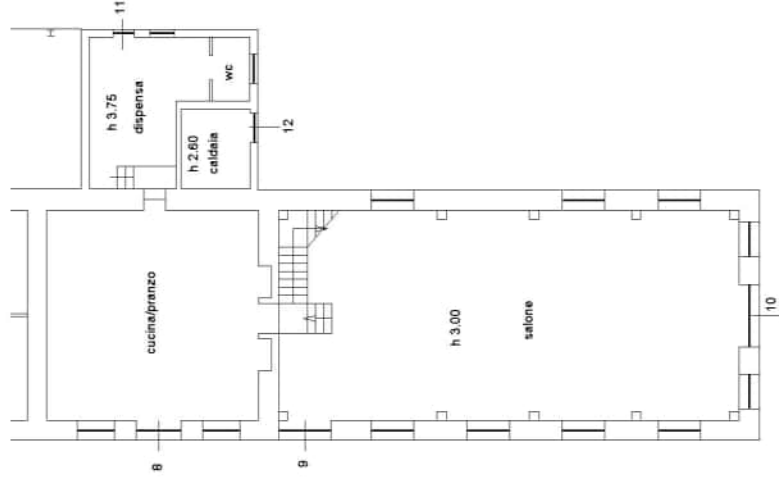


Dichiarazione protocollo n.      del  
Pianimetria di u.i.u. in Comune di Lamezia Terme - Sambiase  
Contrada Peudo Nicotera      civ.    SNC

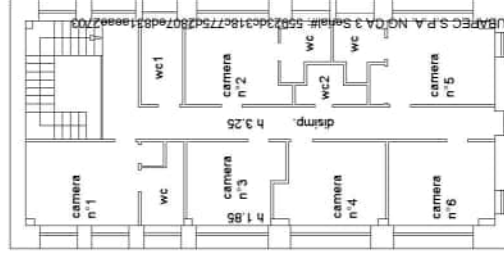
Identificativi Catastali:  
Sezione:  
Foglio: 96  
Particella: 78  
Subalterno: 2

Compilata da:  
Viceconte Rosa  
Iscritto all'albo:  
Architetti  
Prov. Catanzaro      N. 1507

piano terra "E"



piano primo "E"



Firmato Da: VICECONTE ROSA Emesso Da: APURBAREC S.P.A. NO.043 Serie: 50023013180775242807408314002700

Dichiarazione protocollo n. del  
Pianimetria di u.i.u. in Comune di Lamezia Terme - Sambiase  
Contrada Feudo Nicotera      civ.    SNC

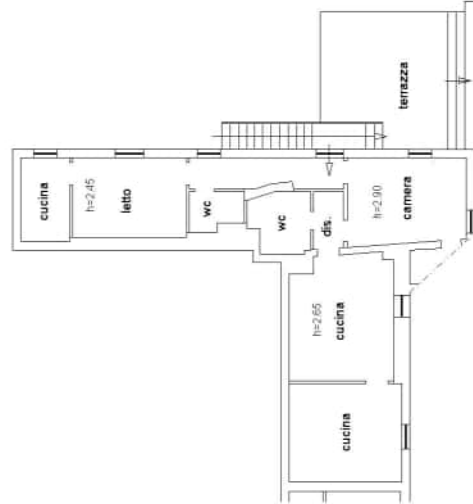
Identificativi Catastali:  
Sezione: 96  
Foglio: 78  
Particella: 78  
Subalterno: 2

Compilata da:  
Viceconte Rosa  
Iscritto all'albo:  
Architetti  
Prov. Catanzaro      N. 1507

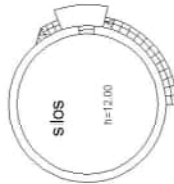
piano terra "G"



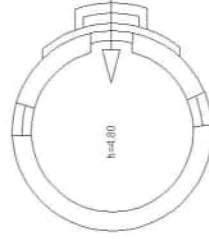
piano primo "G"



piano terra "I"



piano terra "I"



Dichiarazione protocollo n. \_\_\_\_\_ del \_\_\_\_\_  
Pianimetria di u.i.u. in Comune di Lamezia Terme - Sambiase  
Contrada Peudo Nicotera

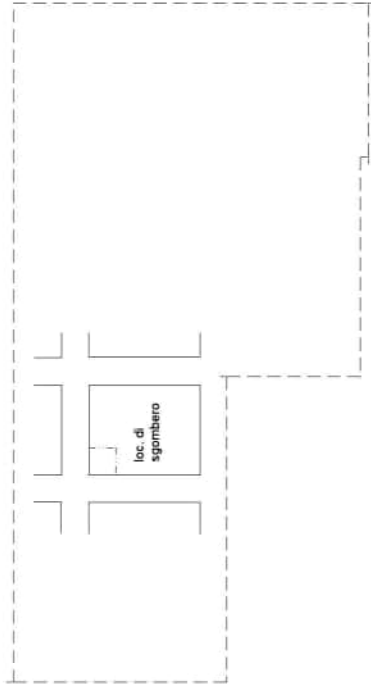
civ. SNC

Identificativi Catastali:  
Sezione: \_\_\_\_\_  
Foglio: 96  
Particella: 78  
Subalterno: 2

Compilata da:  
Viceconte Rosa  
Iscritto all'albo:  
Architetti  
Prov. Catanzaro  
N. 1507

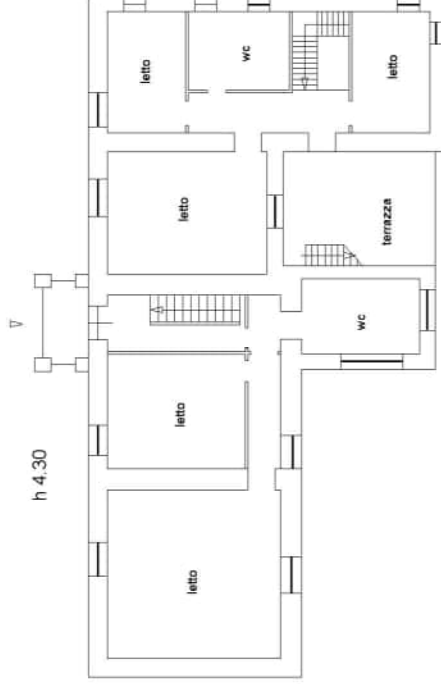
### piano interrato "H"

h 2.60



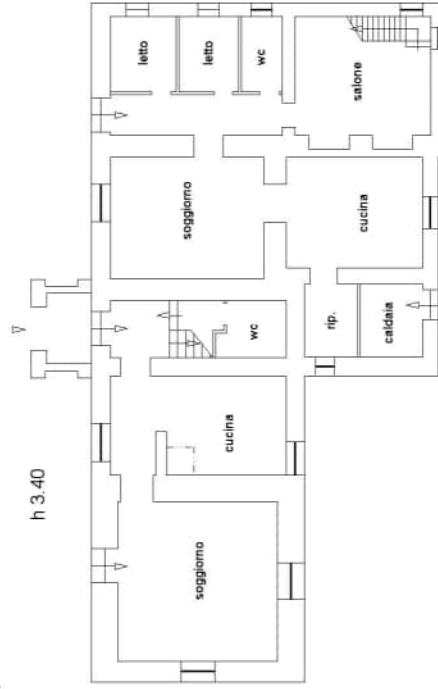
### piano primo "H"

h 4.30

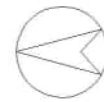
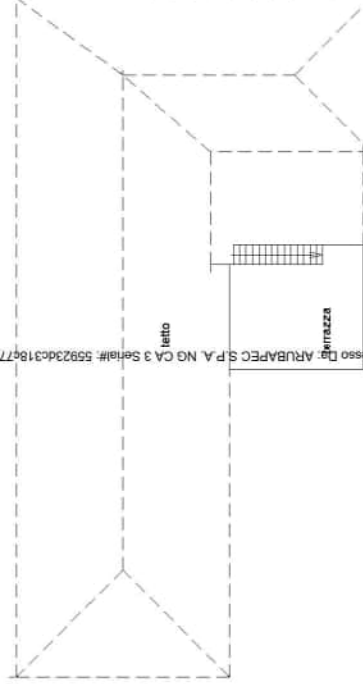


### piano terra "H"

h 3.40



### piano secondo/copertura B"





Ricevuta di Trasmissione

Data ricevuta: 18/10/2018  
Ora ricevuta: 15:51:25

Data invio: 18/10/2018  
Ora invio: 15:51:11

Dati identificativi

Identificativo attribuito dall'utente: de lorenzo  
Identificativo attribuito dall'Amministrazione: 120612823

Codice fiscale dell'utente che ha inviato il documento: VCCRSO74H45M208V  
Codice fiscale del firmatario del documento : VCCRSO74H45M208V

Ufficio Provinciale - Territorio di CATANZARO - Servizi catastali  
Presenza Allegati

Modalita' di Pagamento: Importi prelevati dal proprio deposito  
Importo totale: Euro 200,00  
relativo a 2 unita' immobiliari

Dettaglio dei tributi

Tributo		Importo
UIU categorie ordinarie A,B,C ed F	Euro	0,00
UIU categorie speciali D ed E	Euro	200,00



## Protocollo n°: CZ0078434/2018

Nome documento: NCV141

Numero pratica Sister: 0000000120612823

Tipo documento: VARIAZIONE DOCFA

Numero protocollo: CZ0078434/2018

Data assegnazione: 18-10-2018

Ora assegnazione: 15.55.09



Direzione Provinciale di Catanzaro  
Ufficio Provinciale - Territorio  
**Interrogazione stato della pratica**

La informiamo che la pratica con protocollo n° CZ0078434 del 18/10/2018 concernente un/una VARIAZIONE DOCFA TELEMATICO è stata lavorata.

**Dati del documento**

Identificativo primo immobile					
Comune di: LAMEZIA TERME					
Foglio: 96		Particella: 78		Subalterno: -	
Data comunicazione: -			Protocollo della comunicazione:		
Totale destinatari:			Primo destinatario: -		
			Secondo destinatario: -		
Tecnico/Richiedente:					
Note: -					
Mittente: -					
CATASTO FABBRICATI					
<b>Aggiornamenti</b>					
Data	Codice operatore	In carico a	Stato	Assegnato a Tecnico	Ricevuta
18/10/2018	VCCRSO	AGGIORNAMENTO	ASSEGNATO		





## Ricevuta di Avvenuta Denuncia di Variazione

Catasto Fabbricati

Protocollo n.: CZ0078434	Comune di LAMEZIA TERME (Codice: T2GL)	Ditta n.: 1 di 1
Codice di Riscontro: 0002G6A82	Sezione: SAMBIASE	Unità in variazione n.: -
Operatore: DBRGPP		Unità in costituzione n.: 2
Presenza allegati: Allegato.pdf (DLP)	Tipo Mappale n.: -	Unità in soppressione n.: 1
	Beni Comuni non Censibili n.: -	
	Motivo della variazione: DIVISIONE	

### UNITA' IMMOBILIARI

Identificativo catastale		Dati di classamento proposti											
Prog.	Op.	Sez.UR.	Foglio	Numero	Sub.	Ubicazione	ZC	Cat.	Cl.	Cons.	Sup.Cat.	Rendita	Rur
1	S		96	78									
2	C		96	78	1	CONTRADA FEUDO NICOTERA n. SNC, p. T-1	002	D10				5.181,57	
3	C		96	78	2	CONTRADA FEUDO NICOTERA n. SNC, p. S1-T, 1-2	002	D10				13.464,05	

Direzione Provinciale di Catanzaro  
Ufficio Provinciale - Territorio

**Dati del protocollo**

Protocollo n°: CZ0081801/2018

Codice di Riscontro: 9711

Pagina: 1 di 1

Data di assegnazione: 30/10/2018	ISTANZA DI RETTIFICA TERRENI
Ultimo aggiornamento: 30/10/2018	In carico a: PROTOCOLLO
Codice operatore: TVNMRA	Stato: MODIFICATO
Protocollo di riferimento: CZ0081806/2018	Protocollo Progresso n: -
Assegnato a Tecnico: -	Ricevuta n: -

**Dati del documento**

Identificativo primo immobile					
Comune di: LAMEZIA TERME					
Foglio: B/96		Particella: 85		Subalterno: -	
Data comunicazione: -	Protocollo della comunicazione:				
Totale destinatari:	Primo destinatario: -				
	Secondo destinatario: -				
Tecnico/Richiedente: VICECONTE ROSA					
Note: RIPRISTINO DITTA E QUALITA' COLL. CON MOD 2					
Mittente: -					
CATASTO TERRENI					
<b>Aggiornamenti</b>					
Data	Codice operatore	In carico a	Stato	Assegnato a Tecnico	Ricevuta
30/10/2018	TVNMRA	PROTOCOLLO	MODIFICATO		
30/10/2018	TVNMRA	PROTOCOLLO	ASSEGNATO		





AGENZIA DEL TERRITORIO  
UFF. TERRITORIO DI CATANZARO

PROV. N. 81 801

DATA 30 OTT 2018









All' Agenzia delle Entrate  
Ufficio del Territorio di Catanzaro  
c.so Mazzini - Catanzaro

*collegata con mod. 26/29806/2018*

Oggetto: Istanza per cambio coltura con inserimento ditta - **Sambiase** foglio 96 p.lla 85

La sottoscritta Arch. Viceconte Rosa, nata a Lamezia Terme il 05-06-1974 - C.F. VCCRSO74H45M208V in qualità di C.T.U. incaricato dal Tribunale di Lamezia Terme nella procedura esecutiva n. 47/2009 RGE del Tribunale di Lamezia Terme per come esplicitato nell'udienza del 23-05-2018 del G.E. dott.ssa Adele Foresta (vedi allegato), chiede alla S.V. di voler effettuare il cambio di coltura come da modello allegato e inserire in ditta la particella attualmente censita come ente urbano. Il terreno censito nel Comune di **Sambiase** foglio 96 p.lla 85 deriva dal frazionamento di corte prot. CZ0069407 del 19/09/2018 che ha frazionato la particella 78.

pertanto la DITTA DA INTESTARE risulta:

-  Proprieta'
- 5/240
-  Proprieta'
- 2/240
-  Proprieta'
- 72/240
-  Proprieta'
- 74/240
-  Proprieta'
- 74/240
-  Proprieta'
- 4/240
-  Proprieta'
- 4/240
-  Proprieta'
- 5/240



**All'Agenzia delle Entrate**  
**Ufficio del Territorio di Catanzaro**  
c.so Mazzini – Catanzaro

Oggetto: Istanza per cambio coltura con inserimento ditta - **Sambiase** foglio 96 p.lla 85

La sottoscritta Arch. Viceconte Rosa, nata a Lamezia Terme il 05-06-1974 - C.F. VCCRSO74H45M208V in qualità di C.T.U. incaricato dal Tribunale di Lamezia Terme nella procedura esecutiva n. 47/2009 RGE del Tribunale di Lamezia Terme per come esplicitato nell'udienza del 23-05-2018 del G.E. dott.ssa Adele Foresta (vedi allegato), chiede alla S.V. di voler effettuare il cambio di coltura come da modello allegato e inserire in ditta la particella attualmente censita come ente urbano. Il terreno censito nel Comune di **Sambiase** foglio 96 p.lla 85 deriva dal frazionamento di corte prot. CZ0069407 del 19/09/2018 che ha frazionato la particella 78.

pertanto la DITTA DA INTESTARE risulta

[REDACTED]	Proprieta'
5/240	
[REDACTED]	Proprieta'
2/240	
[REDACTED]	Proprieta'
72/240	
[REDACTED]	Proprieta'
74/240	
[REDACTED]	Proprieta'
74/240	
[REDACTED]	Proprieta'
4/240	
[REDACTED]	Proprieta'
4/240	
[REDACTED]	Proprieta'
5/240	





Lamezia Terme 30.10.2018

In fede



Recapiti

Arch. Rosa Viceconte

3475217168







DICHIARAZIONE DELLE VARIAZIONI  
(Art.30 D.P.R. del 22 dicembre 1986, n.917/T.U.I.C.)

Comune di LAMEZIA TERME

*collegata con istanza 81801/2018*

A MODIFICAZIONE DI RILEVANZA CENSUARIA NELLE PARTICELLE

N.	Particelle			Dati dichiarati			Qualità	Dati di censuamento			
	Foglio	Numero	Sub. / Porz.	Superficie ha e ca	Potenzialità Irrigua	Avvicendamento Colturale		CL	Rendimento in Euro		Deduzione Attribuita
1	96	85		3,30	SI	Seminativo	005 Seminativo Irriguo Arborato	1	5,47	1,37	-

Data di validità: 19/09/2018

AGENZIA DEL TERRITORIO  
UFF. PROVINCIALE DI CATANZARO

PROT. N. 81806

DATA 30 OTT. 2018

B MOTIVO DELLA DENUNCIA: Variazione di qualità

OSSERVAZIONI

C DICHIARANTE

Cognome e nome: VICECONTE ROSA

Codice Fiscale: VCCRSO74H45M208V

Luogo di Nascita: LAMEZIA TERME (CZ)

Data di Nascita: 05/06/1974

Residenza: VIA D. RUBINO 21 - 88046 LAMEZIA TERME (CZ)

Documento: Carta d'Identita' Numero: AR7182239

Scadenza: 25/11/2019

Rilasciato da / Annotazione: COMUNE DI LAMEZIA TERME

In qualità di: Conduttore

Data: 29/10/2018

Firma



C1 TITOLO DICHIARANTE

Cognome e nome: VICECONTE ROSA

Atto non soggetto a registrazione

Osservazioni

C.T.U. PROCEDURA ESECUTIVA TRIBUNALE DI LAMEZIA TERME N.47/2009 RGE

Codice di riscontro 0000404NA



**DICHIARAZIONE DELLE VARIAZIONI**  
 (Art.30 D.P.R. del 22 dicembre 1986, n.917/T.U.I.R.)

Comune di LAMEZIA TERME

A MODIFICAZIONE DI RILEVANZA CENSUARIA NELLE PARTICELLE												
N.	Dati dichiarati						Dati di classamento					
	Particelle			Superficie ha a ca	Potenzialità Irrigua	Avvicendamento Colturale	Qualità	Cl.	Reddito in Euro		Deduzione Attribuita	
	Foglio	Numero	Sub. / Porz.						Dominicale	Agrario		
1	96	85	-	5,30	SI	Seminativo	005 Seminativo Irrigue Arborato	1	5,47	1,37	-	

Data di validità: 19/09/2018

<b>B</b>	<b>MOTIVO DELLA DENUNCIA:</b> Variazione di qualità
<b>OSSERVAZIONI</b>	

<b>C</b>	<b>DICHIARANTE</b>
Cognome e nome: VICECONTE ROSA	
Codice Fiscale: VCCRSO74H45M208V	
Luogo di Nascita: LAMEZIA TERME (CZ)	
Data di Nascita: 05/06/1974	
Residenza: VIA D. RUBINO 21 - 88046 LAMEZIA TERME (CZ)	
Documento: Carta d'identità' Numero: AR7182239	
Scadenza: 25/11/2019	
Rilasciato da / Annotazione: COMUNE DI LAMEZIA TERME	
In qualità di: Conduttore	
Data: 29/10/2018	
	

<b>CI</b>	<b>TITOLO DICHIARANTE</b>
Cognome e nome: VICECONTE ROSA	
Atto non soggetto a registrazione	
Osservazioni	
C.T.U. PROCEDURA ESECUTIVA TRIBUNALE DI LAMEZIA TERME N.47/2009 RGE	

Codice di riscontro 0000604NA





La sottoscritta **VICECONTE ROSA** nata a **LAMEZIA TERME (CZ)** il **05/06/1974**, è consapevole che la presente dichiarazione è prevista dalla legge e che i dati ivi riportati sono trattati dall'Agenzia del territorio per il perseguimento dei propri fini istituzionali. (art. 18 D. Lgs. n° 476/2003)



Firma

*Rosa Viceconte*

**RISERVATO ALL'UFFICIO**

Data \_\_\_\_\_

Prot \_\_\_\_\_

L'incaricato \_\_\_\_\_

