

## RILIEVO FOTOGRAFICO

FONDO RUSTICO IN SAN NICOLA MANFREDI (BN) – CONTRADA RIRONDELLI

In Catasto Foglio 12 p.lle 73, 74, 75, 76, 78, 79, 80, 81, 82, 83, 85, 106, 248, 249, 250, 251, 403, 90 E 91



Fotogramma 01 – Tratto da ForMaps – Sovrapposizione tra Catastale e Orto-foto




Fotogramma 02 – Ortofoto con individuazione degli immobili staggiti





**Fotogramma 03** – Terreno censito con il Mappale 73




**Fotogramma 04** – Terreno censito con i Mappali 79 e 82







**Fotogramma 05** – Terreno censito con il mappale 82



**Fotogramma 06** – Terreno censito con il mappale 85





**Fotogramma 07** – Terreno censito con il mappale 106



**Fotogramma 08** – Terreno censito con il mappale 106 (dx) strada di accesso a sinistra





**Fotogramma 09** – Terreno censito con il mappale 403



**Fotogramma 10** – Terreno censito con i Mappali 73, 74, 79, 76, 249 e 250





**Fotogramma 11** – Terreno censito con i Mappali 79 e 82



**Fotogramma 12** – Terreno censito con i Mappali 79 e 250





**Fotogramma 13** – Terreno censito con i Mappali 83 e 85




**Fotogramma 14** – Terreno censito con i Mappali 90 e 91





**Fotogramma 15** – Terreno censito con i Mappali 90 e 91



**Fotogramma 16** – Terreno censito con i Mappali 73 – ponticello di accesso





**Fotogramma 17** Strada comunale di accesso – Via Bosco



**Fotogramma 18** – Strada comunale di accesso – Via Bosco



**Fotogramma 19** – Strada comunale di accesso – Via Bosco

