

MODULARIO  
F. rig. rond. 497



MINISTERO DELLE FINANZE  
DIPARTIMENTO DEL TERRITORIO  
**CATASTO EDILIZIO URBANO** (RDL 13-4-1939, n. 652)

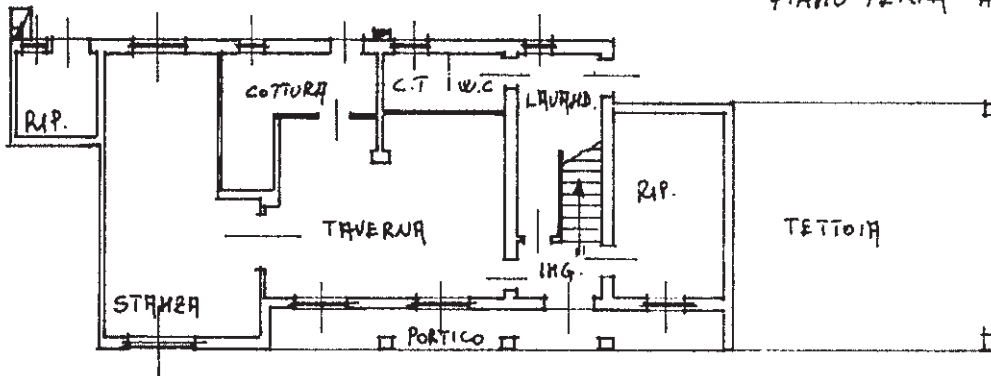
XV MOD. BN (CEU)

LIRE  
500

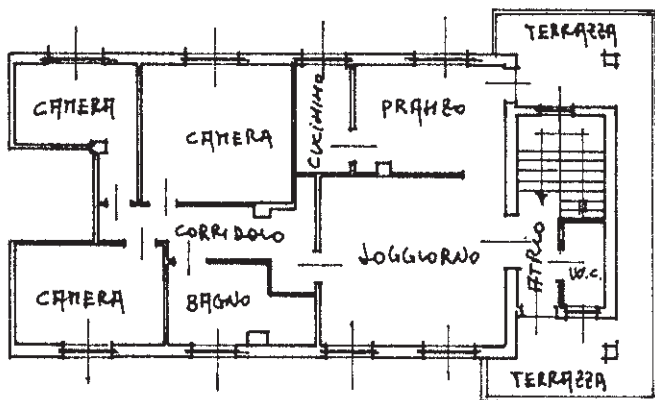
Planimetria di u.i.u. in Comune di AZZANO DECIMO via VALLARES civ. 13

MTR: [REDACTED] n. [REDACTED] - [REDACTED] n. [REDACTED]  
[REDACTED] [REDACTED]

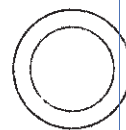
PIANO TERRA H = 2.70



PRIMO PIANO H = 2.70



ORIENTAMENTO




SCALA DI 1: [REDACTED]

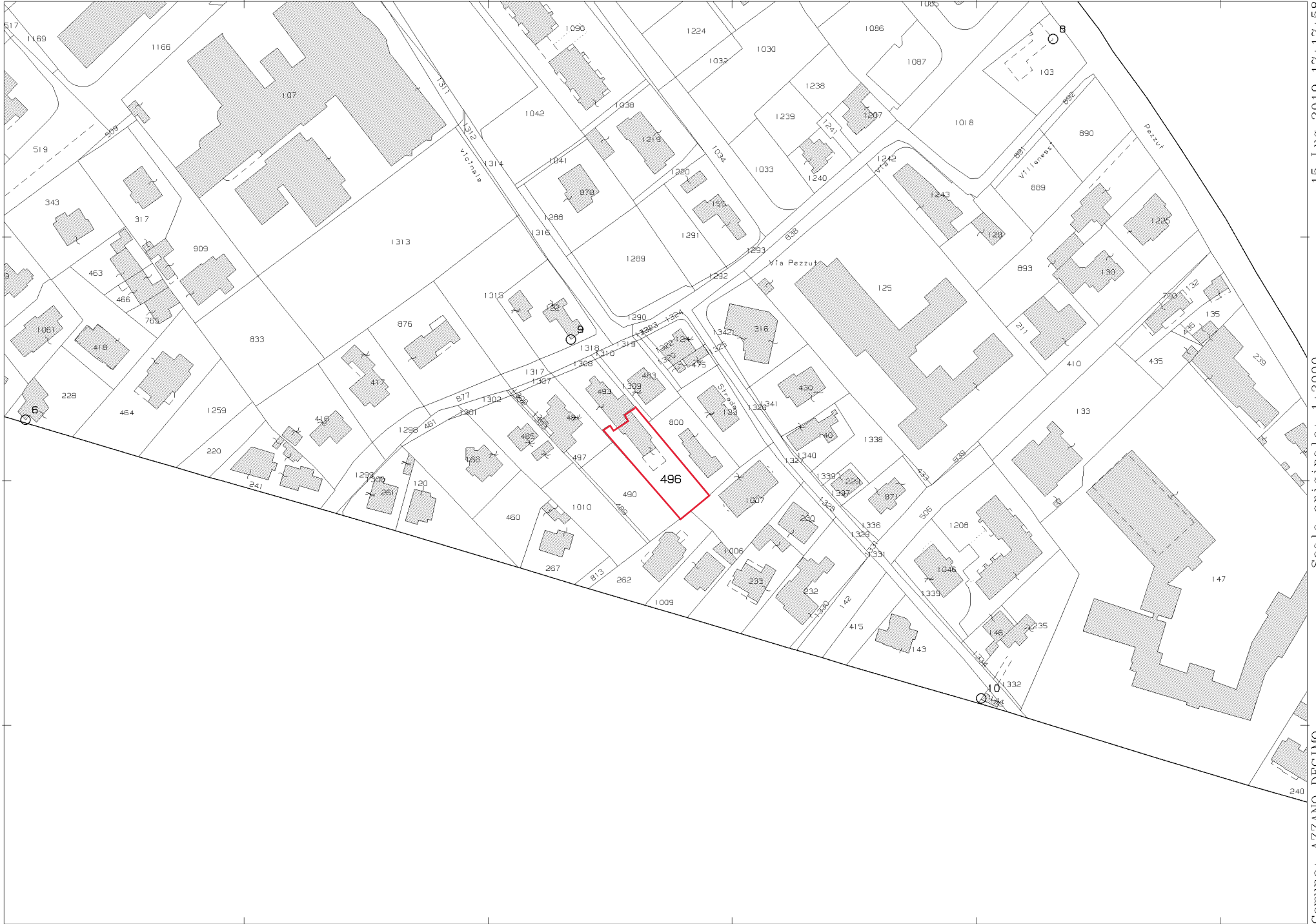
in piano 01  
Catasto dei Fabbricati - Situazione al 11/07/2019 - Comune di AZZANO DECIMO (A530) - < Foglio: 19 - Particella: 496 - Subalterno: 3 >  
VIA VALLARES n. 13 piano: T-1;

Ultima planimetria in atti  
Dichiarazione di N.C.   
Denuncia di variazione   
Data presentazione: 20/03/1997 - Data: 11/07/2019 - n. T124285 - Richiedente: [REDACTED]  
Totale schede catastali acquisite al (210x297) formato stampa richiesto: A4 (210x297)  
F. 19 della provincia di PU n. [REDACTED]  
n. 496 sub. 3

Compilata dal [REDACTED]  
[REDACTED]  
data [REDACTED] Firma [REDACTED]



RISERVATO ALL'UFFICIO  
B.212  
10-2-97



N=-7900

E=3400

1 Particella: 496

Comune: AZZANO DECIMO  
Foglio: 19  
Scala originale: 1:2000  
Dimensione cornice: 534.000 x 378.000 metri  
15-Lug-2019 17:17:58  
Prot. n. T263085/2019