







Visura storica per immobile

Situazione degli atti informatizzati dal 17/07/1990 al 17/07/2019

Dati della richiesta	Comune di FIUMICINO (Codice: M297)
	Provincia di ROMA
Catasto Fabbricati	Foglio: 1064 Particella: 2407 Sub.: 29

INTESTATI

1			(1) Proprieta` per 1/2 in regime di comunione dei beni con 
2			(1) Proprieta` per 1/2 in regime di comunione dei beni con 







Unità immobiliare dal 23/03/2016

N.	DATI IDENTIFICATIVI				DATI DI CLASSAMENTO							DATI DERIVANTI DA
	Sezione Urbana	Foglio	Particella	Sub	Zona Cens.	Micro Zona	Categoria	Classe	Consistenza	Superficie Catastale	Rendita	
1		1064	2407	29 30	2		A/2	3	5,5 vani	Totale: 108 m ² Totale escluse aree scoperte**: 106 m ²	Euro 837,95	VARIAZIONE TERRITORIALE del 06/03/1992 in atti dal 23/03/2016 LEGGE REG. 25 proveniente dal comune di Roma H501; trasferito al comune di Fiumicino M297. (n. 31/2016)
Indirizzo		VIA BENVENUTO VOLPATO n. 22 piano: T-S1 interno: 3 edificio: C;										
Annotazioni		Classamento e rendita validati (D.M. 701/94)										

Mappali Terreni Correlati

Codice Comune M297 - Sezione A - Foglio 1064 - Particella 2407

Situazione degli intestati dal 23/03/2016

N.	DATI ANAGRAFICI	CODICE FISCALE	DIRITTI E ONERI REALI
1			(1) Proprieta` per 1/2 in regime di comunione dei beni con 
2			(1) Proprieta` per 1/2 in regime di comunione dei beni con 
DATI DERIVANTI DA		VARIAZIONE TERRITORIALE del 06/03/1992 in atti dal 23/03/2016 Registrazione: LEGGE REG. 25 proveniente dal comune di Roma H501; trasferito al comune di Fiumicino M297. (n. 31/2016)	



Visura storica per immobile

Situazione degli atti informatizzati dal 17/07/1990 al 17/07/2019

Data: 17/07/2019 - Ora: 22.11.17 Fine

Visura n.: T333470 Pag: 2

Unità immobiliari n. 1

Tributi erariali: Euro 0,90

Visura telematica

* Codice Fiscale Validato in Anagrafe Tributaria

** Si intendono escluse le "superfici di balconi, terrazzi e aree scoperte pertinenziali e accessorie, comunicanti o non comunicanti"
(cfr. Provvedimento del Direttore dell'Agenzia delle Entrate 29 marzo 2013).



Visura storica per immobile

Situazione degli atti informatizzati dal 17/07/1990 al 17/07/2019

Dati della richiesta	Comune di FIUMICINO (Codice: M297)
	Provincia di ROMA
Catasto Fabbricati	Foglio: 1064 Particella: 2407 Sub.: 57

INTESTATI

1	[REDACTED]	[REDACTED]	(1) Proprieta` per 1/2 in regime di comunione dei beni con [REDACTED]
2	[REDACTED]	[REDACTED]	(1) Proprieta` per 1/2 in regime di comunione dei beni con [REDACTED]

Unità immobiliare dal 23/03/2016

N.	DATI IDENTIFICATIVI				DATI DI CLASSAMENTO							DATI DERIVANTI DA
	Sezione Urbana	Foglio	Particella	Sub	Zona Cens.	Micro Zona	Categoria	Classe	Consistenza	Superficie Catastale	Rendita	
1		1064	2407	57	2		C/6	1	11 m ²	Totale: 11 m ²	Euro 48,86	VARIAZIONE TERRITORIALE del 06/03/1992 in atti dal 23/03/2016 LEGGE REG. 25 proveniente dal comune di Roma H501; trasferito al comune di Fiumicino M297. (n. 31/2016)
Indirizzo		VIA BENVENUTO VOLPATO n. 22/A piano: T interno: 3/C;										
Annotazioni		Classamento e rendita validati (D.M. 701/94)										

Mappali Terreni Correlati

Codice Comune M297 - Sezione A - Foglio 1064 - Particella 2407

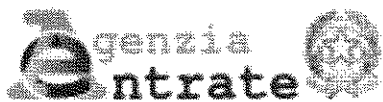
Situazione degli intestati dal 23/03/2016

N.	DATI ANAGRAFICI	CODICE FISCALE	DIRITTI E ONERI REALI
1	[REDACTED]	[REDACTED]*	(1) Proprieta` per 1/2 in regime di comunione dei beni con [REDACTED]
2	[REDACTED]	[REDACTED]	(1) Proprieta` per 1/2 in regime di comunione dei beni con [REDACTED]
DATI DERIVANTI DA		VARIAZIONE TERRITORIALE del 06/03/1992 in atti dal 23/03/2016 Registrazione: LEGGE REG. 25 proveniente dal comune di Roma H501; trasferito al comune di Fiumicino M297. (n. 31/2016)	

Unità immobiliari n. 1

Tributi erariali: Euro 0,90





Ufficio Provinciale di Roma - Territorio
Servizi Catastali

Visura storica per immobile

Situazione degli atti informatizzati dal 17/07/1990 al 17/07/2019

Data: 17/07/2019 - Ora: 22.13.11 Fine

Visura n.: T333536 Pag: 2

Visura telematica

* Codice Fiscale Validato in Anagrafe Tributaria

