

**Agenzia del Territorio
CATASTO FABBRICATI
Ufficio Provinciale di
Bergamo**

Dichiarazione protocollo n. BG0229169 del 27/09/2004

Planimetria di u.i.u. in Comune di Seriate

Via Cassinone

civ. SN

Identificativi Catastali:

Sezione:

Foglio: 16

Particella: 12567

Subalterno: 719

Compilata da:

Gaiti Giambattista

Iscritto all'albo:

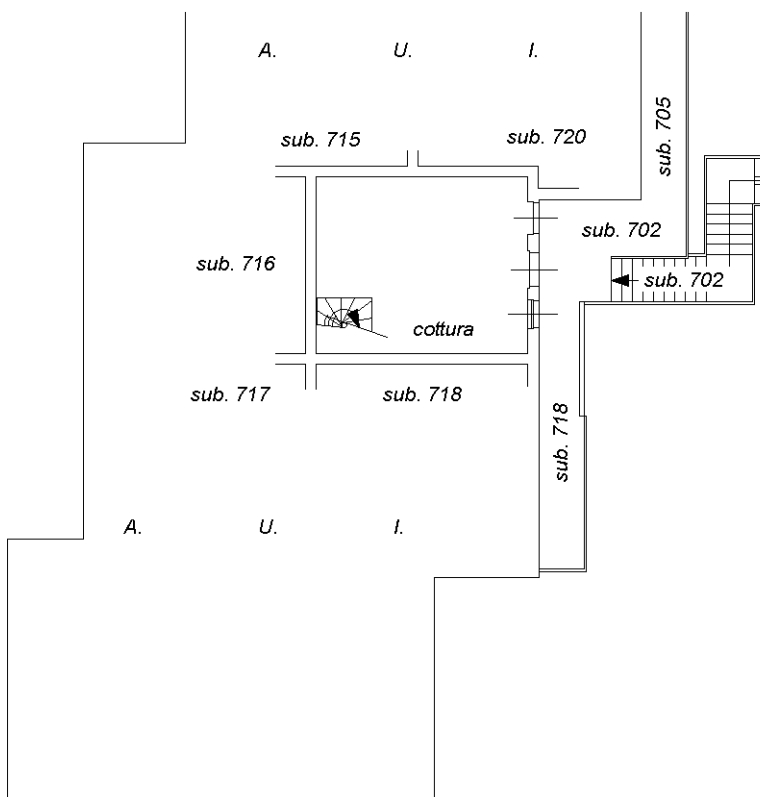
Architetti

Prov. Bergamo

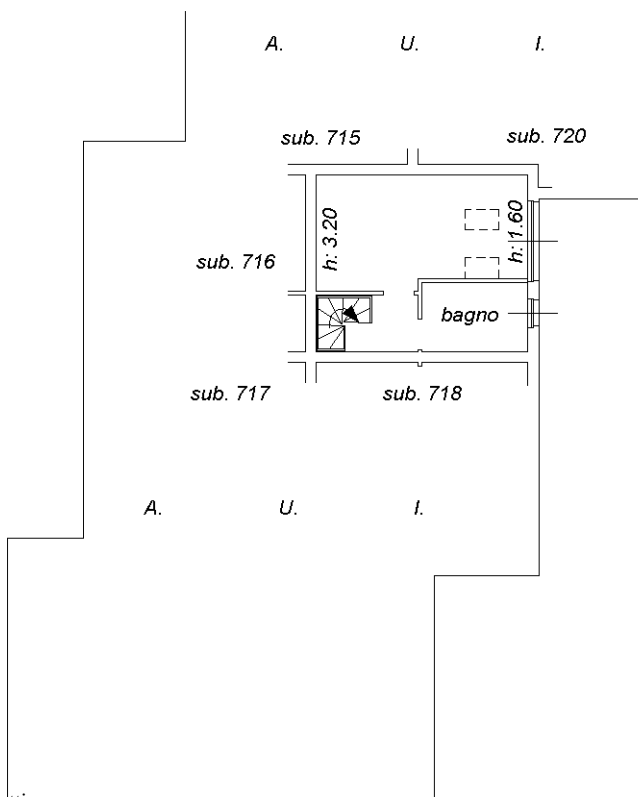
N. 937

Scheda n. 1

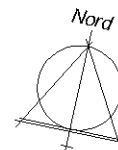
Scala 1:200



PIANO PRIMO
H: 2.70



PIANO SECONDO



Ultima planimetria in atti

**Agenzia del Territorio
CATASTO FABBRICATI
Ufficio Provinciale di
Bergamo**

Dichiarazione protocollo n. BG0229169 del 27/09/2004

Planimetria di u.i.u. in Comune di Seriate

Via Cassinone

civ. SN

Identificativi Catastali:

Sezione:

Foglio: 16

Particella: 12567

Subalterno: 725

Compilata da:

Gaiti Giambattista

Iscritto all'albo:

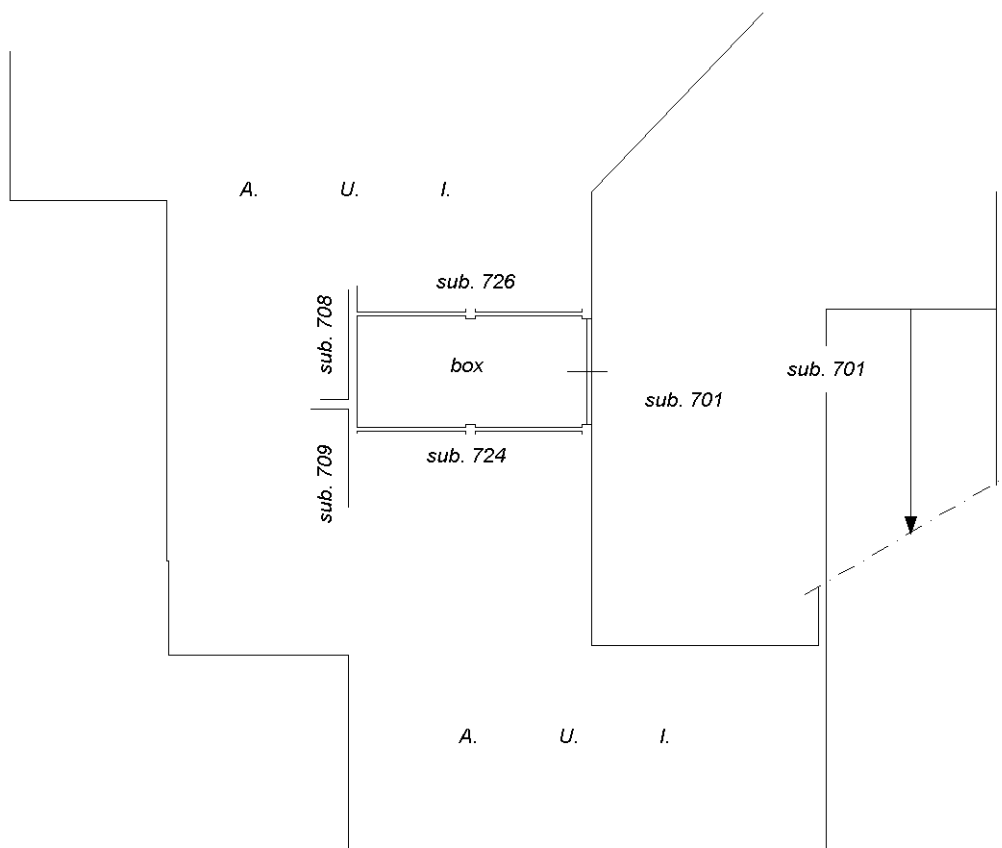
Architetti

Prov. Bergamo

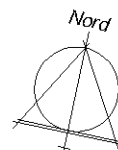
N. 937

Scheda n. 1

Scala 1:200



PIANO 1 SOTTOSTRADA
H: 2.72



Catasto dei Fabbricati - Situazione al 21/06/2023 - Comune di SERIATE(1628) - < Foglio 16 - Particella 12567 - Subalterno 725 >
VIA CASSINONE n. SN Piano S1

Ultima planimetria in atti