

VISURE E SCHEDE CATASTALI
ED ESTRATTO MAPPA

ALLEGATO 45



Direzione Provinciale di Brescia
Ufficio Provinciale - Territorio
Servizi Catastali

Visura storica per immobile

Situazione degli atti informatizzati dall'impianto meccanografico al 27/06/2019

Data: 27/06/2019 - Ora: 08.58.19 Segue

Visura n.: BS0108588 Pag: 1

Dati della richiesta	Comune di POMPIANO (Codice: G815) Provincia di BRESCIA Sez. Urb.: NCT Foglio: 4 Particella: 775 Sub.: 2	
Catasto Fabbricati	Dati relativi all'immobile selezionato	

INTESTATO

Unità immobiliare dal 09/11/2015

N.	DATI IDENTIFICATIVI				DATI DI CLASSAMENTO				DATI DERIVANTI DA			
	Sezione Urbana	Foglio	Particella	Sub	Zona Cens.	Micro Zona	Categoria	Classe		Consistenza	Superficie Catastale	Rendita
1	NCT	4	775	2			A/8	2	6 vani	Totale: 144 m ² Totale escluse aree scoperte*: 133 m ²	Euro 619,75	Variazione del 09/11/2015 - Inserimento in visura dei dati di superficie.
Indirizzo VIA COMEZZANO n. 6 piano: T;												
Utilità comuni: Sez. Urb.: NCT Foglio: 4 Particella: 775 Sub.: 1												
Annotazioni classamento e rendita non rettificati entro dodici mesi dalla data di iscrizione in atti della dichiarazione (D.M. 701/94)												

Mappali Terreni Correlati
Codice Comune G815 - Sezione - Foglio 4 - Particella 775

Situazione dell'unità immobiliare dal 16/05/2013

N.	DATI IDENTIFICATIVI				DATI DI CLASSAMENTO				DATI DERIVANTI DA			
	Sezione Urbana	Foglio	Particella	Sub	Zona Cens.	Micro Zona	Categoria	Classe		Consistenza	Superficie Catastale	Rendita
1	NCT	4	775	2			A/8	2	6 vani		Euro 619,75	VARIAZIONE NEL CLASSAMENTO del 16/05/2013 protocollo n. BS0107891 in atti dal 16/05/2013 VARIAZIONE DI CLASSAMENTO (n. 23687.1/2013)
Indirizzo VIA COMEZZANO n. 6 piano: T;												
Utilità comuni: Sez. Urb.: NCT Foglio: 4 Particella: 775 Sub.: 1												
Annotazioni classamento e rendita non rettificati entro dodici mesi dalla data di iscrizione in atti della dichiarazione (D.M. 701/94)												



Direzione Provinciale di Brescia
Ufficio Provinciale - Territorio
Servizi Catastali

Visura storica per immobile

Situazione degli atti informatizzati dall'impianto meccanografico al 27/06/2019

Data: 27/06/2019 - Ora: 08.58.19 Segue

Visura n.: BS0108588 Pag: 2

Situazione dell'unità immobiliare dal 16/05/2012


N.	DATI IDENTIFICATIVI				DATI DI CLASSAMENTO				DATI DERIVANTI DA			
	Sezione Urbana	Foglio	Particella	Sub	Zona Cens.	Micro Zona	Categoria	Classe		Consistenza	Superficie Catastale	Rendita
1	NCT	4	775	2			A/8	2	6 vani		Euro 619,75	VARIAZIONE del 16/05/2012 protocollo n. BS0138274 in atti dal 16/05/2012 STRALCIO CORTE COMUNE (n. 19230.1/2012)
Indirizzo . VIA COMEZZANO n. 6 piano: T;												
Utilità comuni: Sez. Urb.: NCT Foglio: 4 Particella: 775 Sub.: 1												
Annotazioni classamento e rendita proposti (D.M. 701/94)												

Situazione dell'unità immobiliare dal 15/03/2011

N.	DATI IDENTIFICATIVI				DATI DI CLASSAMENTO				DATI DERIVANTI DA			
	Sezione Urbana	Foglio	Particella	Sub	Zona Cens.	Micro Zona	Categoria	Classe		Consistenza	Superficie Catastale	Rendita
1	NCT	4	775	2			A/8	2	6 vani		Euro 619,75	VARIAZIONE TOPONOMASTICA del 15/03/2011 protocollo n. BS0148842 in atti dal 15/03/2011 VARIAZIONE DI TOPONOMASTICA RICHIESTA DAL COMUNE (n. 76527.1/2011)
Indirizzo . VIA COMEZZANO n. 6 piano: T;												
Utilità comuni: Sez. Urb.: NCT Foglio: 4 Particella: 775 Sub.: 1												

Situazione dell'unità immobiliare dal 19/07/2000

N.	DATI IDENTIFICATIVI				DATI DI CLASSAMENTO				DATI DERIVANTI DA			
	Sezione Urbana	Foglio	Particella	Sub	Zona Cens.	Micro Zona	Categoria	Classe		Consistenza	Superficie Catastale	Rendita
1	NCT	4	775	2			A/8	2	6 vani		Euro 619,75 L. 1.200.000	COSTITUZIONE del 07/05/1992 protocollo n. 109439 in atti dal 19/07/2000 COSTITUZIONE (n. 5157.1/1992)
Indirizzo . VIA PER COMEZZANO n. 6 piano: T;												
Utilità comuni: Sez. Urb.: NCT Foglio: 4 Particella: 775 Sub.: 1												





Direzione Provinciale di Brescia
Ufficio Provinciale - Territorio
Servizi Catastali

Visura storica per immobile

Situazione degli atti informatizzati dall'impianto meccanografico al 27/06/2019

Data: 27/06/2019 - Ora: 08.58.19 Fine

Visura n.: BS0108588 Pag: 3

Situazione degli intestati dal 13/01/2012

N.	DATA ANAGRAFICI	CODICE FISCALE	DIRITTI E ONERI REALI
1	ISTRUMENTO (ATTO PUBBLICO) del 13/01/2012 Nota presentata con Modello Unico in atti dal 26/01/2012 Repertorio n.: 142748 Rogante: TRECCANI FRANCO Sede: BRESCIA Registrazione: Sede: CESSIONE DI DIRITTI REALI A TITOLO ONEROSO (n. 2148.1/2012)		

Situazione degli intestati dal 07/05/1992

N.	DATA ANAGRAFICI	CODICE FISCALE	DIRITTI E ONERI REALI
1	COSTITUZIONE del 07/05/1992 protocollo n. 109439 in atti dal 19/07/2000 Registrazione: COSTITUZIONE (n. 5157.1/1992)		

Unità immobiliari n. 1

Ricevuta n. 28424

Tributi erariali: Euro 1,00

Visura ordinaria

Richiedente: **ARCH.ALBERTO EUGENIO GILBERTI TRIB.BS ES.IMM.271/19**

* Codice Fiscale Validato in Anagrafe Tributaria

** Si intendono escluse le "superfici di balconi, terrazzi e aree scoperte pertinenziali e accessorie, comunicanti o non comunicanti" (cf. Provvedimento del Direttore dell'Agenzia delle Entrate 29 marzo 2013).





Direzione Provinciale di Brescia
Ufficio Provinciale - Territorio
Servizi Catastali

Data: 27/06/2019 - Ora: 08.58.59 Segue

Visura n.: BS0108591 Pag. 1

Visura storica per immobile

Situazione degli atti informatizzati dall'impianto meccanografico al 27/06/2019

Dati della richiesta	Comune di POMPIANO (Codice: G815) Provincia di BRESCIA Sez. Urb.: NCT Foglio: 4 Particella: 775 Sub.: 3 Dati relativi all'immobile selezionato
Catasto Fabbricati	

INTESTATO

Unità immobiliare dal 09/11/2015

N.	DATI IDENTIFICATIVI				DATI DI CLASSAMENTO				DATI DERIVANTI DA			
	Sezione Urbana	Foglio	Particella	Sub	Zona Cens.	Micro Zona	Categoria	Classe	Consistenza	Superficie Catastale	Rendita	
1	NCT	4	775	3			A/8	2	16,5 vani	Totale: 753 m ² Totale escluse aree scoperte**: 729 m ²	Euro 1.704,31	Variazione del 09/11/2015 - Inserimento in visura dei dati di superficie.
Indirizzo												
VIA COMEZZANO n. 6 piano: T-1-2;												
Utilità comuni:												
Sez. Urb.: NCT Foglio: 4 Particella: 775 Sub.: 1												
Annotazioni												
classamento e rendita non rettificati entro dodici mesi dalla data di iscrizione in atti della dichiarazione (D.M. 701/94)												

Mappali Terreni Correlati
Codice Comune G815 - Sezione - Foglio 4 - Particella 775

Situazione dell'unità immobiliare dal 16/05/2013

N.	DATI IDENTIFICATIVI				DATI DI CLASSAMENTO				DATI DERIVANTI DA			
	Sezione Urbana	Foglio	Particella	Sub	Zona Cens.	Micro Zona	Categoria	Classe	Consistenza	Superficie Catastale	Rendita	
1	NCT	4	775	3			A/8	2	16,5 vani		Euro 1.704,31	VARIAZIONE NEL CLASSAMENTO del 16/05/2013 protocollo n. BS0107891 in atti dal 16/05/2013 VARIAZIONE DI CLASSAMENTO (n. 23687.1/2013)
Indirizzo												
VIA COMEZZANO n. 6 piano: T-1-2;												
Utilità comuni:												
Sez. Urb.: NCT Foglio: 4 Particella: 775 Sub.: 1												
Annotazioni												
classamento e rendita non rettificati entro dodici mesi dalla data di iscrizione in atti della dichiarazione (D.M. 701/94)												



Direzione Provinciale di Brescia
Ufficio Provinciale - Territorio
Servizi Catastali

Visura storica per immobile

Situazione degli atti informatizzati dall'impianto meccanografico al 27/06/2019

Data: 27/06/2019 - Ora: 08.58.59 Segue

Visura n.: BS0108591 Pag: 2

Situazione dell'unità immobiliare dal 16/05/2012


N.	DATI IDENTIFICATIVI				DATI DI CLASSAMENTO				DATI DERIVANTI DA		
	Sezione Urbana	Foglio	Particella	Sub Zona Cens.	Micro Zona	Categoria	Classe	Consistenza		Superficie Catastale	Rendita
1	NCT	4	775	3		A/8	2	16,5 vani		Euro 1.704,31	VARIAZIONE del 16/05/2012 protocollo n. BS0138274 in atti dal 16/05/2012 STRALCIO CORTE COMUNE (n. 19230.1/2012)
Indirizzo . VIA COMEZZANO n. 6 piano: T-1-2;											
Utilità comuni: Sez. Urb.: NCT Foglio: 4 Particella: 775 Sub.: 1											
Annotazioni classamento e rendita proposti (D.M. 701/94)											

Situazione dell'unità immobiliare dal 15/03/2011

N.	DATI IDENTIFICATIVI				DATI DI CLASSAMENTO				DATI DERIVANTI DA		
	Sezione Urbana	Foglio	Particella	Sub Zona Cens.	Micro Zona	Categoria	Classe	Consistenza		Superficie Catastale	Rendita
1	NCT	4	775	3		A/8	2	16,5 vani		Euro 1.704,31	VARIAZIONE TOPONOMASTICA del 15/03/2011 protocollo n. BS0148843 in atti dal 15/03/2011 VARIAZIONE DI TOPONOMASTICA RICHIESTA DAL COMUNE (n. 76528.1/2011)
Indirizzo . VIA COMEZZANO n. 6 piano: T-1-2;											
Utilità comuni: Sez. Urb.: NCT Foglio: 4 Particella: 775 Sub.: 1											

Situazione dell'unità immobiliare dal 19/07/2000

N.	DATI IDENTIFICATIVI				DATI DI CLASSAMENTO				DATI DERIVANTI DA		
	Sezione Urbana	Foglio	Particella	Sub Zona Cens.	Micro Zona	Categoria	Classe	Consistenza		Superficie Catastale	Rendita
1	NCT	4	775	3		A/8	2	16,5 vani		Euro 1.704,31 L. 3.300.000	COSTITUZIONE del 07/05/1992 protocollo n. 109439 in atti dal 19/07/2000 COSTITUZIONE (n. 5157.1/1992)
Indirizzo . VIA PER COMEZZANO n. 6 piano: T-1-2;											
Utilità comuni: Sez. Urb.: NCT Foglio: 4 Particella: 775 Sub.: 1											





Direzione Provinciale di Brescia
Ufficio Provinciale - Territorio
Servizi Catastali

Data: 27/06/2019 - Ora: 08.58.59 Fine

Visura n.: BS0108591 Pag: 3

Visura storica per immobile

Situazione degli atti informatizzati dall'impianto meccanografico al 27/06/2019

Situazione degli intestati dal 13/01/2012

N.	DATI ANAGRAFICI	CODICE FISCALE	DIRITTI E ONERI REALI
I	ISTRUMENTO (ATTO PUBBLICO) del 13/01/2012 Nota presentata con Modello Unico in atti dal 26/01/2012 Repertorio n.: 142748 Rogante: TRECCANI FRANCO Sede: BRESCIA Registrazione: Sede: CESSIONE DI DIRITTI REALI A TITOLO ONEROSO (n. 2148.1/2012)		

Situazione degli intestati dal 07/05/1992

N.	DATI ANAGRAFICI	CODICE FISCALE	DIRITTI E ONERI REALI
I	COSTITUZIONE del 07/05/1992 protocollo n. 109439 in atti dal 19/07/2000 Registrazione: COSTITUZIONE (n. 5157.1/1992)		(1) Proprieta' fino al 13/01/2012

Unità immobiliari n. 1

Ricevuta n. 28424


Tributi erariali: Euro 1,00

Visura ordinaria

Richiedente: **ARCH.ALBERTO EUGENIO GILBERTI TRIB.BS ES.IMM.271/19**

* Codice Fiscale Validato in Anagrafe Tributaria

** Si intendono escluse le "superfici di balconi, terrazzi e aree scoperte pertinenziali e accessorie, comunicanti o non comunicanti" (cfr. Provvedimento del Direttore dell'Agenzia delle Entrate 29 marzo 2013).





Direzione Provinciale di Brescia
Ufficio Provinciale - Territorio
Servizi Catastali

Data: 27/06/2019 - Ora: 09.00.00 Segue

Visura n.: BS0108593 Pag: 1

Visura storica per immobile

Situazione degli atti informatizzati dall'impianto meccanografico al 27/06/2019

Dati della richiesta	Comune di POMPIANO (Codice: G815) Provincia di BRESCIA Sez. Urb.: NCT Foglio: 4 Particella: 775 Sub.: 4 Dati relativi all'immobile selezionato
Catasto Fabbricati	

INTESTATO

1	[REDACTED]
---	------------

Unità immobiliare dal 09/11/2015

N.	DATI IDENTIFICATIVI				DATI DI CLASSAMENTO				DATI DERIVANTI DA			
	Sezione Urbana	Foglio	Particella	Sub	Zona Cens.	Micro Zona	Categoria	Classe		Consistenza	Superficie Catastale	Rendita
1	NCT	4	775	4			C/6	3	82 m ²	Totale: 89 m ²	Euro 135,52	Variazione del 09/11/2015 - Inserimento in visura dei dati di superficie.
Indirizzo												
VIA COMEZZANO n. 6 piano: T;												
Utilità comuni:												
Sez. Urb.: NCT Foglio: 4 Particella: 775 Sub.: 1												
Annotazioni												
classamento e rendita non rettificati entro dodici mesi dalla data di iscrizione in atti della dichiarazione (D.M. 701/94)												

Mappali Terreni Correlati
Codice Comune G815 - Sezione - Foglio 4 - Particella 775

Situazione dell'unità immobiliare dal 16/05/2013

N.	DATI IDENTIFICATIVI				DATI DI CLASSAMENTO				DATI DERIVANTI DA			
	Sezione Urbana	Foglio	Particella	Sub	Zona Cens.	Micro Zona	Categoria	Classe		Consistenza	Superficie Catastale	Rendita
1	NCT	4	775	4			C/6	3	82 m ²		Euro 135,52	VARIAZIONE NEL CLASSAMENTO del 16/05/2013 protocollo n. BS0107891 in atti dal 16/05/2013 VARIAZIONE DI CLASSAMENTO (n. 23687.1/2013)
Indirizzo												
VIA COMEZZANO n. 6 piano: T;												
Utilità comuni:												
Sez. Urb.: NCT Foglio: 4 Particella: 775 Sub.: 1												
Annotazioni												
classamento e rendita non rettificati entro dodici mesi dalla data di iscrizione in atti della dichiarazione (D.M. 701/94)												



Direzione Provinciale di Brescia
Ufficio Provinciale - Territorio
Servizi Catastali

Visura storica per immobile

Situazione degli atti informatizzati dall'impianto meccanografico al 27/06/2019

Data: 27/06/2019 - Ora: 09.00.00 Segue

Visura n.: BS0108593 Pag: 2

Situazione dell'unità immobiliare dal 16/05/2012


N.	DATI IDENTIFICATIVI					DATI DI CLASSAMENTO					DATI DERIVANTI DA	
	Sezione Urbana	Foglio	Particella	Sub	Zona Cens.	Micro Zona	Categoria	Classe	Consistenza	Superficie Catastale		Rendita
1	NCT	4	775	4			C/6	3	82 m ²		Euro 135,52	VARIAZIONE del 16/05/2012 protocollo n. BS0138274 in atti dal 16/05/2012 STRALCIO CORTE COMUNE (n. 19230.1/2012)
Indirizzo , VIA COMEZZANO n. 6 piano: T;												
Utilità comuni: Sez. Urb.: NCT Foglio: 4 Particella: 775 Sub.: 1												
Annotazioni classamento e rendita proposti (D.M. 701/94)												

Situazione dell'unità immobiliare dal 15/03/2011

N.	DATI IDENTIFICATIVI					DATI DI CLASSAMENTO					DATI DERIVANTI DA	
	Sezione Urbana	Foglio	Particella	Sub	Zona Cens.	Micro Zona	Categoria	Classe	Consistenza	Superficie Catastale		Rendita
1	NCT	4	775	4			C/6	3	82 m ²		Euro 135,52	VARIAZIONE TOPONOMASTICA del 15/03/2011 protocollo n. BS0148844 in atti dal 15/03/2011 VARIAZIONE DI TOPONOMASTICA RICHIESTA DAL COMUNE (n. 76529.1/2011)
Indirizzo , VIA COMEZZANO n. 6 piano: S1;												
Utilità comuni: Sez. Urb.: NCT Foglio: 4 Particella: 775 Sub.: 1												

Situazione dell'unità immobiliare dal 19/07/2000

N.	DATI IDENTIFICATIVI					DATI DI CLASSAMENTO					DATI DERIVANTI DA	
	Sezione Urbana	Foglio	Particella	Sub	Zona Cens.	Micro Zona	Categoria	Classe	Consistenza	Superficie Catastale		Rendita
1	NCT	4	775	4			C/6	3	82 m ²		Euro 135,52 L. 262.400	COSTITUZIONE del 07/05/1992 protocollo n. 109439 in atti dal 19/07/2000 COSTITUZIONE (n. 5157.1/1992)
Indirizzo , VIA PER COMEZZANO n. 6 piano: S1;												
Utilità comuni: Sez. Urb.: NCT Foglio: 4 Particella: 775 Sub.: 1												





Direzione Provinciale di Brescia
Ufficio Provinciale - Territorio
Servizi Catastali

Data: 27/06/2019 - Ora: 09.00.00 Fine

Visura n.: BS0108593 Pag: 3

Visura storica per immobile

Situazione degli atti informatizzati dall'impianto meccanografico al 27/06/2019

Situazione degli intestati dal 13/01/2012

N.	DATI ANAGRAFICI	CODICE FISCALE	DIRITTI E ONERI REALI
	ISTRUMENTO (ATTO PUBBLICO) del 13/01/2012 Nota presentata con Modello Unico in atti dal 26/01/2012 Repertorio n.: 142748 Rogante: TRECCANI FRANCO Sede: BRESCIA Registrazione: Sede: CESSIONE DI DIRITTI REALI A TITOLO ONEROSO (n. 2148.1/2012)		

Situazione degli intestati dal 07/05/1992

N.	DATI ANAGRAFICI	CODICE FISCALE	DIRITTI E ONERI REALI
1	COSTITUZIONE del 07/05/1992 protocollo n. 109439 in atti dal 19/07/2000 Registrazione: COSTITUZIONE (n. 5157.1/1992)		

Unità immobiliari n. 1


Ricevuta n. 28424

Tributi erariali: Euro 1,00

Visura ordinaria

Richiedente: **ARCH.ALBERTO EUGENIO GILBERTI TRIB.BS ES.IMM.271/19**

* Codice Fiscale Validato in Anagrafe Tributaria





Direzione Provinciale di Brescia
Ufficio Provinciale - Territorio
Servizi Catastali

Data: 09/10/2019 - Ora: 11.48.32 Segue
Visura n.: T129583 Pag: 1

Visura storica per immobile

Situazione degli atti informatizzati dall'impianto meccanografico al 09/10/2019

Dati della richiesta	Comune di POMPIANO (Codice: G815)	
Catasto Fabbricati	Provincia di BRESCIA Sez. Urb.: NCT Foglio: 4 Particella: 775 Sub.: 5	


Bene comune non censibile dal 03/02/2016

N.	DATI IDENTIFICATIVI				DATI DI CLASSAMENTO				DATI DERIVANTI DA		
	Sezione Urbana	Foglio	Particella	Sub	Micro Zona	Categoria	Classe	Consistenza		Superficie Catastale	Rendita
1	NCT	4	775	5							VARIAZIONE del 03/02/2016 protocollo n. BS0017491 in atti dal 03/02/2016 STRALCIO CORTE COMUNE (n. 4882.1/2016)
Indirizzo VIA COMEZZANO n. 6 piano: T;											

Mappali Terreni Correlati
Codice Comune G815 - Sezione - Foglio 4 - Particella 775

Situazione dell'unità immobiliare che ha originato il precedente dal 16/05/2012

N.	DATI IDENTIFICATIVI				DATI DI CLASSAMENTO				DATI DERIVANTI DA		
	Sezione Urbana	Foglio	Particella	Sub	Micro Zona	Categoria	Classe	Consistenza		Superficie Catastale	Rendita
1	NCT	4	775	1							VARIAZIONE del 16/05/2012 protocollo n. BS0138274 in atti dal 16/05/2012 STRALCIO CORTE COMUNE (n. 19230.1/2012)
Indirizzo VIA COMEZZANO n. 6 piano: T;											
Utilità comune di: Sez. Urb.: NCT Foglio: 4 Particella: 775 Sub.: 2 Sez. Urb.: NCT Foglio: 4 Particella: 775 Sub.: 3 Sez. Urb.: NCT Foglio: 4 Particella: 775 Sub.: 4											



Visura storica per immobile

Situazione degli atti informatizzati dall'impianto meccanografico al 09/10/2019

Data: 09/10/2019 - Ora: 11.48.32 Fine

Visura n.: T129583 Pag: 2

Bene comune non censibile dal 15/03/2011

N.	DATI IDENTIFICATIVI					DATI DI CLASSAMENTO					DATI DERIVANTI DA	
	Sezione Urbana	Foglio	Particella	Sub	Zona Cens.	Micro Zona	Categoria	Classe	Consistenza	Superficie Catastale		Rendita
1	NCT	4	775	1								VARIAZIONE TOPONOMASTICA del 15/03/2011 protocollo n. BS0148845 in atti dal 15/03/2011 VARIAZIONE DI TOPONOMASTICA RICHIESTA DAL COMUNE (n. 76530.1/2011)
Indirizzo , VIA COMEZZANO n. 6;												
Utilità comune di: Sez. Urb.: NCT Foglio: 4 Particella: 775 Sub.: 2 Sez. Urb.: NCT Foglio: 4 Particella: 775 Sub.: 3 Sez. Urb.: NCT Foglio: 4 Particella: 775 Sub.: 4												


Bene comune non censibile dal 19/07/2000

N.	DATI IDENTIFICATIVI					DATI DI CLASSAMENTO					DATI DERIVANTI DA	
	Sezione Urbana	Foglio	Particella	Sub	Zona Cens.	Micro Zona	Categoria	Classe	Consistenza	Superficie Catastale		Rendita
1	NCT	4	775	1								COSTITUZIONE del 07/05/1992 protocollo n. 109439 in atti dal 19/07/2000 COSTITUZIONE (n. 5157.1/1992)
Indirizzo , VIA PER COMEZZANO n. 6;												
Utilità comune di: Sez. Urb.: NCT Foglio: 4 Particella: 775 Sub.: 2 Sez. Urb.: NCT Foglio: 4 Particella: 775 Sub.: 3 Sez. Urb.: NCT Foglio: 4 Particella: 775 Sub.: 4												

Unità immobiliari n. 1

Tributi erariali: Euro 0,90

Visura telematica





Direzione Provinciale di Brescia
Ufficio Provinciale - Territorio
Servizi Catastali

Visura storica per immobile

Situazione degli atti informatizzati dall'impianto meccanografico al 09/10/2019

Data: 09/10/2019 - Ora: 11.48.32 Segue
Visura n.: T129583 Pag: 1

Dati della richiesta	Comune di POMPIANO (Codice: G815)	
Catasto Fabbricati	Provincia di BRESCIA Sez. Urb.: NCT Foglio: 4 Particella: 775 Sub.: 5	


Bene comune non censibile dal 03/02/2016

N.	DATI IDENTIFICATIVI				DATI DI CLASSAMENTO				DATI DERIVANTI DA		
	Sezione Urbana	Foglio	Particella	Sub	Micro Zona	Categoria	Classe	Consistenza		Superficie Catastale	Rendita
1	NCT	4	775	5	Cens.						VARIAZIONE del 03/02/2016 protocollo n. BS0017491 in atti dal 03/02/2016 STRALCIO CORTE COMUNE (n. 4882.1/2016)
Indirizzo VIA COMEZZANO n. 6 piano: T;											

Mappali Terreni Correlati
Codice Comune G815 - Sezione - Foglio 4 - Particella 775

Situazione dell'unità immobiliare che ha originato il precedente dal 16/05/2012

N.	DATI IDENTIFICATIVI				DATI DI CLASSAMENTO				DATI DERIVANTI DA		
	Sezione Urbana	Foglio	Particella	Sub	Micro Zona	Categoria	Classe	Consistenza		Superficie Catastale	Rendita
1	NCT	4	775	1	Cens.						VARIAZIONE del 16/05/2012 protocollo n. BS0138274 in atti dal 16/05/2012 STRALCIO CORTE COMUNE (n. 19230.1/2012)
Indirizzo VIA COMEZZANO n. 6 piano: T;											
Utilità comune di: Sez. Urb.: NCT Foglio: 4 Particella: 775 Sub.: 2 Sez. Urb.: NCT Foglio: 4 Particella: 775 Sub.: 3 Sez. Urb.: NCT Foglio: 4 Particella: 775 Sub.: 4											





Direzione Provinciale di Brescia
Ufficio Provinciale - Territorio
Servizi Catastali

Visura storica per immobile

Situazione degli atti informatizzati dall'impianto meccanografico al 09/10/2019

Data: 09/10/2019 - Ora: 11.48.32 Fine

Visura n.: T129583 Pag: 2

Bene comune non censibile dal 15/03/2011

N.	DATI IDENTIFICATIVI				DATI DI CLASSAMENTO				DATI DERIVANTI DA			
	Sezione Urbana	Foglio	Particella	Sub	Zona Cens.	Micro Zona	Categoria	Classe		Consistenza	Superficie Catastale	Rendita
1	NCT	4	775	1								VARIAZIONE TOPONOMASTICA del 15/03/2011 protocollo n. BS0148845 in atti dal 15/03/2011 VARIAZIONE DI TOPONOMASTICA RICHIESTA DAL COMUNE (n. 76530.1/2011)
Indirizzo , VIA COMEZZANO n. 6;												
Utilità comune di: Sez. Urb.: NCT Foglio: 4 Particella: 775 Sub.: 2 Sez. Urb.: NCT Foglio: 4 Particella: 775 Sub.: 3 Sez. Urb.: NCT Foglio: 4 Particella: 775 Sub.: 4												


Bene comune non censibile dal 19/07/2000

N.	DATI IDENTIFICATIVI				DATI DI CLASSAMENTO				DATI DERIVANTI DA			
	Sezione Urbana	Foglio	Particella	Sub	Zona Cens.	Micro Zona	Categoria	Classe		Consistenza	Superficie Catastale	Rendita
1	NCT	4	775	1								COSTITUZIONE del 07/05/1992 protocollo n. 109439 in atti dal 19/07/2000 COSTITUZIONE (n. 5157.1/1992)
Indirizzo , VIA PER COMEZZANO n. 6;												
Utilità comune di: Sez. Urb.: NCT Foglio: 4 Particella: 775 Sub.: 2 Sez. Urb.: NCT Foglio: 4 Particella: 775 Sub.: 3 Sez. Urb.: NCT Foglio: 4 Particella: 775 Sub.: 4												

Unità immobiliari n. 1

Tributi erariali: Euro 0,90

Visura telematica




Dati della richiesta

Catasto: TERRENI
Comune: POMPIANO (G815) (BS)
Foglio: 4
Particella: 775
Elenco Parziale

Elenco Terreni Individuati													
N.	Foglio	Particella	Sub	Porz.	Qualita'	Classe	Partita	Ha	Are	Ca	Superficie	Reddito Dominicale	Reddito Agrario
												Euro	Euro
												Lire	Lire
1	4	775			ENTE URBANO		1		22	45			


Unità immobiliari n. 1 Tributi erariali: Euro 0,90

Visura telematica



Direzione Provinciale di Brescia
 Ufficio Provinciale - Territorio
 Servizi Catastali
 Comune di: POMPIANO
 Elenco Subalterni

ACCERTAMENTO DELLA PROPRIETA IMMOBILIARE URBANA
 ELENCO DEI SUBALTERNI ASSEGNATI



Comune		Sezione	Foglio	Particella		Tipo mappale	del:
POMPIANO		NCT	4	775			
Sub	UBICAZIONE via/piazza	n° civ	Piani	Scala	Int.	DESCRIZIONE	
1						SOPPRESSO	
2	via comezzano	6	T			ABITAZIONE IN VILLA	
3	via comezzano	6	T-1 2			ABITAZIONE IN VILLA	
4	via comezzano	6	T			AUTORIMESSA	
5	via comezzano	6	T			BCNC A TUTTI I SUBALTERNI	

Visura ordinaria

Richiedente: TRIB.BS.ES.CIV.271/2019-INCAR.GILBERTI ALBERTO

ALLEGATO
N° - - - 45
ALBERTO GILBERTI
INGEGNERE

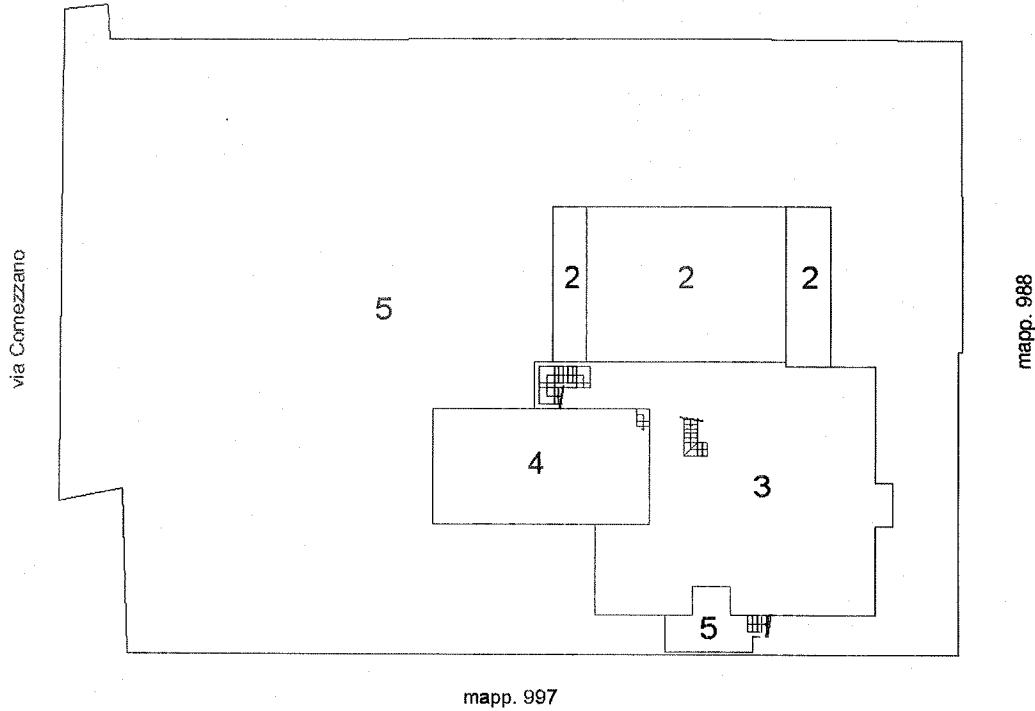
ELABORATO PLANIMETRICO
Compilato da:
Fedeli Giuseppe
Iscritto all'albo:
Geometri
Prov. Brescia N. 3944

Agenzia delle Entrate
CATASTO FABBRICATI
Ufficio Provinciale di
Brescia

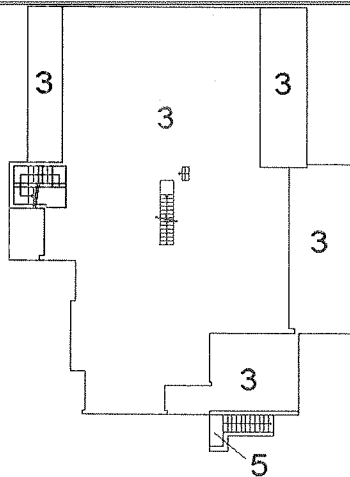
Comune di Pompiano Protocollo n. BS0017491 del 03/02/2016
Sezione: NCT Foglio: 4 Particella: 775 Tipo Mappale n. del

Dimostrazione grafica dei subalterni Scala 1 : 500

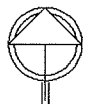
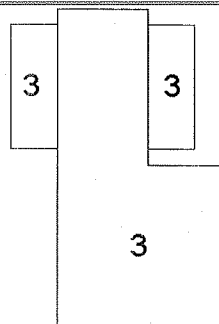
PIANO TERRA



PIANO PRIMO



PIANO SECONDO



Catasto dei Fabbricati - Situazione al 17/10/2019 - Comune di POMPIANO (G815) - < Sezione Urbana: NCT Foglio: 4 Particella: 775 - Elaborato planimetrico

**Agenzia del Territorio
CATASTO FABBRICATI
Ufficio Provinciale di
Brescia**

Dichiarazione protocollo n. BS0138274 del 16/05/2012

Planimetria di u.i.u. in Comune di Pompiano

Via Per Comezzano

civ. 6

Identificativi Catastali:

Sezione: NCT

Foglio: 4

Particella: 775

Subalterno: 2

Compilata da:
De Paoli Mauro

Iscritto all'albo: - 45
Geometri

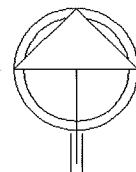
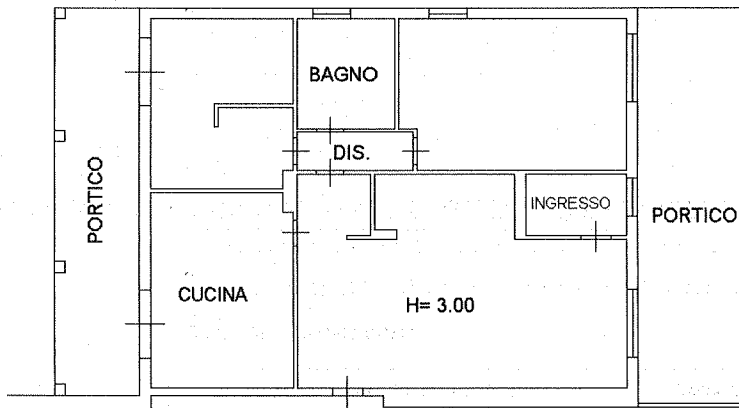
Prov. Brescia

N. 04225

Scheda n. 1

Scala 1:200

PIANO TERRA



Catasto dei Fabbricati - Situazione al 27/06/2019 - Comune di POMPIANO(G815) - < Sezione Urbana: NCT Foglio: 4 Particella: 775 - Subalterno 2 >
VIA COMEZZANO n. 6 piano: T;

Agenzia del Territorio
CATASTO FABBRICATI
Ufficio Provinciale di
Brescia

Dichiarazione protocollo n. BS0138274 del 16/05/2012

Planimetria di u.i.u. in Comune di Pompiano

Via Per Comezzano

civ. 6

Identificativi Catastali:

Sezione: NCT

Foglio: 4

Particella: 775

Subalterno: 4

Compilata da:
De Paoli Mauro

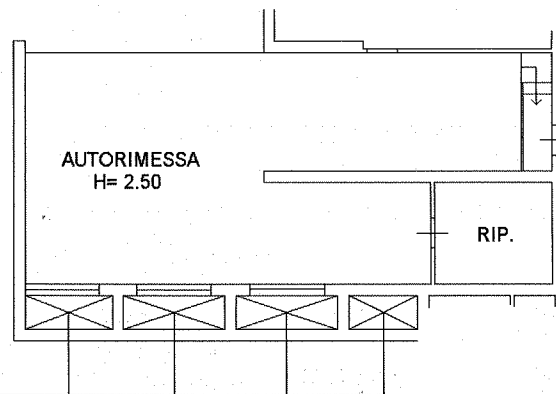
Iscritto all'albo: - - 45
Geometri

Prov. Brescia N. 04225

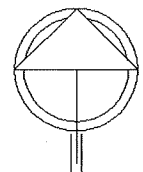
Scheda n. 1

Scala 1:200

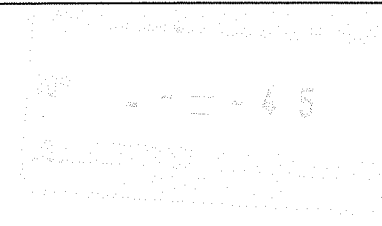
PIANO TERRA



BOCCA DI LUPO



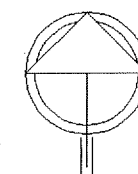
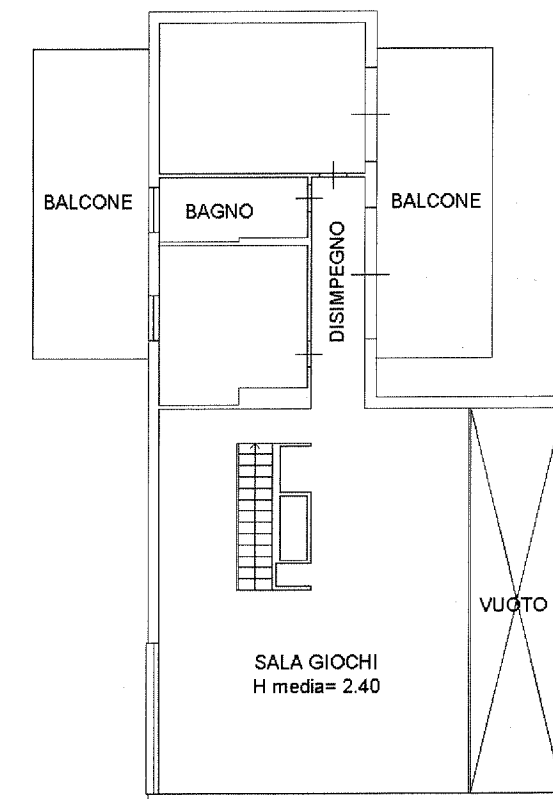
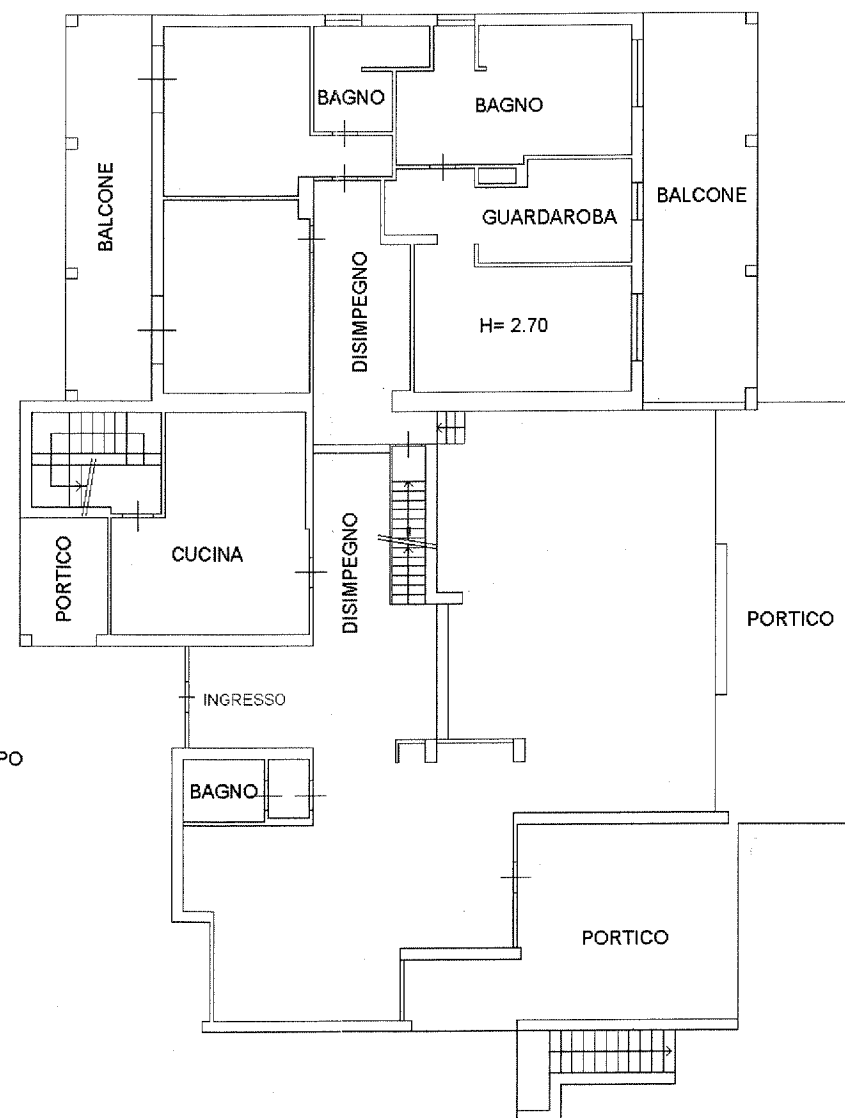
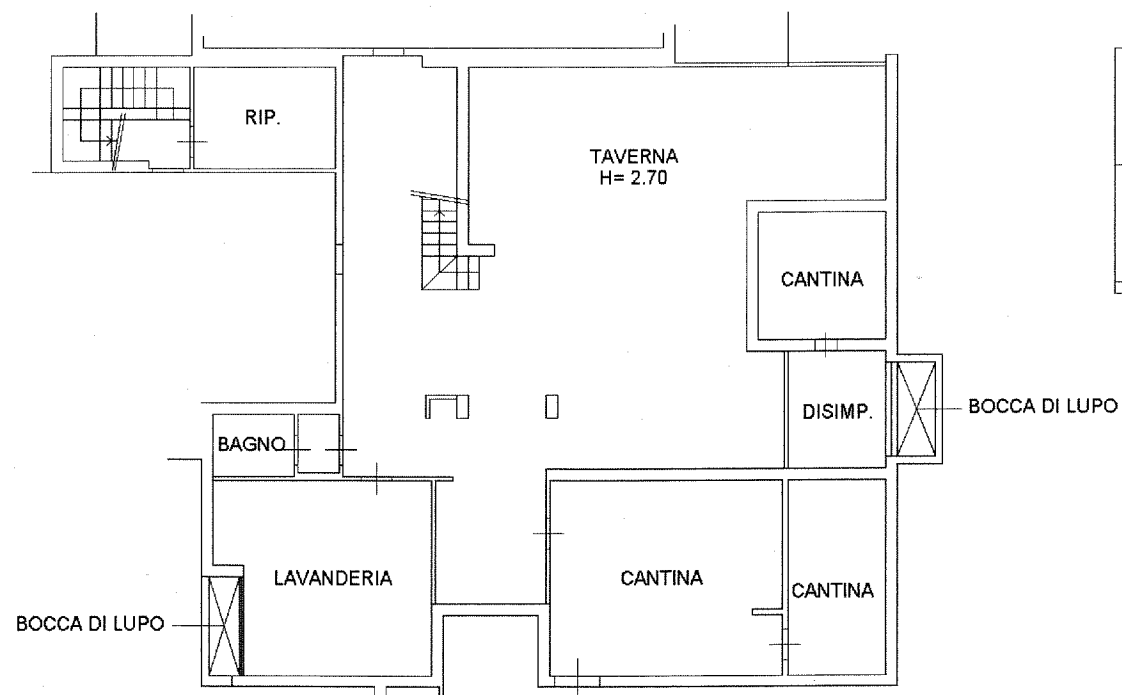
Catasto dei Fabbricati - Situazione al 27/06/2019 - Comune di POMPIANO(G815) - < Sezione Urbana: NCT Foglio: 4 Particella: 775 - Subalterno 4 >
VIA COMEZZANO n. 6 piano: T;



PIANO PRIMO

PIANO SECONDO

PIANO TERRA





Comune: POMPIANO
 Foglio: 4
 Richiedente: ARCH. ALBERTO EUGENIO GILBERTI TRIB. BS. ES. IMM. 271/19

Scala originale: 1:1000
 Dimensione cornice: 388.000 x 276.000 metri

