

N=5050900

Direzione Provinciale di Varese Ufficio Provinciale - Territorio - Direttore MONTUORI ANTONIO

Via. tel. (0.90 euro)

E=1500200



I Particella: 926

Comune: (VA) UBOLDO
Foglio: 909 All: A

Scala originale: 1:1000
Dimensione cornice: 267.000 x 189.000 metri

16-Mag-2022 10:50:49
Protocollo pratica T102158/2022



Visura storica per immobile

Situazione degli atti informatizzati al 12/12/2023

Dati della richiesta	Comune di UBOLDO (Codice: L480)
Catasto Fabbricati	Provincia di VARESE Foglio: 9 Particella: 926 Sub.: 16

INTESTATI

1		
2		

Unità immobiliare dal 09/11/2015

N.	DATI IDENTIFICATIVI				DATI DI CLASSAMENTO					DATI DERIVANTI DA		
	Sezione Urbana	Foglio	Particella	Sub	Zona Cens.	Micro Zona	Categoria	Classe	Consistenza		Superficie Catastale	Rendita
1		9	926	16			A/3	4	5,5 vani	Totale: 106 m² Totale: escluse aree scoperte**: 99 m²	Euro 440,28	Variazione del 09/11/2015 - Inserimento in visura dei dati di superficie.
Indirizzo	PIAZZA SAN PIETRO n. 11 Piano I											
Notifica	Paritta											
Annotazioni	Mod.58											
-classamento e rendita validati												

Mappali Terreni Correlati
 Codice Comune L480 - Foglio 9 - Particella 926

Situazione dell'unità immobiliare dal 14/10/2011

N.	DATI IDENTIFICATIVI				DATI DI CLASSAMENTO					DATI DERIVANTI DA		
	Sezione Urbana	Foglio	Particella	Sub	Zona Cens.	Micro Zona	Categoria	Classe	Consistenza		Superficie Catastale	Rendita
1		9	926	16			A/3	4	5,5 vani		Euro 440,28	VARIAZIONE TOPONOMASTICA del 14/10/2011 Pratica n. VA0418504 in atti dal 14/10/2011 VARIAZIONE DI TOPONOMASTICA RICHIESTA DAL COMUNE (n. 199366.1/2011)

Visura storica per immobile

Situazione degli atti informatizzati al 12/12/2023

Indirizzo	PIAZZA SAN PIETRO n. 11 Piano 1			Partita	Mod.58
Notifica					
Annotazioni	-classamento e rendita validati				

Mappali Terreni Correlati
 Codice Comune L480 - Foglio 9 - Particella 926

Situazione dell'unità immobiliare dal 09/02/2011

N.	DATI IDENTIFICATIVI				DATI DI CLASSAMENTO				DATI DERIVANTI DA			
	Sezione Urbana	Foglio	Particella	Sub	Zona Cens.	Micro Zona	Categoria	Classe		Consistenza	Superficie Catastale	Rendita
1		9	926	16			A/3	4	5,5 vani		Euro 440,28	VARIAZIONE TOPONOMASTICA del 09/02/2011 Pratica n. VA0098720 in atti dal 09/02/2011 VARIAZIONE DI TOPONOMASTICA RICHIESTA DAL COMUNE (n. 47647.1/2011)
Indirizzo	PIAZZA S. PIETRO n. 11 Piano 1											
Notifica												
Annotazioni	-classamento e rendita validati											

Situazione dell'unità immobiliare dal 27/05/2005

N.	DATI IDENTIFICATIVI				DATI DI CLASSAMENTO				DATI DERIVANTI DA			
	Sezione Urbana	Foglio	Particella	Sub	Zona Cens.	Micro Zona	Categoria	Classe		Consistenza	Superficie Catastale	Rendita
1		9	926	16			A/3	4	5,5 vani		Euro 440,28	VARIAZIONE del 27/05/2005 Pratica n. VA0123804 in atti dal 27/05/2005 AMPLIAMENTO-DIVERSA DISTRIBUZIONE DEGLI SPAZI INTERNI-RISTRUTTURAZIONE-FRAZIONAMENTO E FUSIONE (n. 10343.1/2005)
Indirizzo	PIAZZA SAN PIETRO n. 11 Piano 1											
Notifica												
Annotazioni	-classamento e rendita validati											

L'intestazione alla data della richiesta deriva dai seguenti atti:

Visura storica per immobile

Situazione degli atti informatizzati al 12/12/2023

Data: 12/12/2023 Ora: 8.50.15

Fine

Visura n.: T31610 Pag: 3

Situazione degli intestati dal 21/02/2023

N.	DATI ANAGRAFICI	CODICE FISCALE	DIRITTI E ONERI REALI
1			(1) Proprietà 1/2 in regime di separazione dei beni
2			(1) Proprietà 1/2 in regime di separazione dei beni
DATI DERIVANTI DA	VOLTURA D'UFFICIO del 21/02/2023 Pubblico ufficiale TRIBUNALE DI BUSTO ARSIZI Repertorio n. 600 - RETTIF. INTEST. E QUOTE ISTANZA VA0206110/2023 NSD.205771/2023*A RETTIFICA NOTA TRASCR. DEL 28/03/2018 Voltura n. 24878.1/2023 - Pratica n. VA0206120 in atti dal 11/12/2023		

Situazione degli intestati dal 28/03/2018

N.	DATI ANAGRAFICI	CODICE FISCALE	DIRITTI E ONERI REALI
1			(1) Proprietà 1/2 fino al 21/02/2023
DATI DERIVANTI DA	SENTENZA (ATTO DELL'AUTORITA' GIUDIZIARIA) del 28/03/2018 Pubblico ufficiale TRIBUNALE DI BUSTO ARSIZI Sede BUSTO ARSIZIO (VA) Repertorio n. 600 - SENTENZA DI DIVORZIO CON ASSEGNAZIONE DELLA CASA FAMILIARE Trascrizione n. 34457.1/2018 Reparto PI di MILANO 2 in atti dal 23/04/2018		

Situazione degli intestati dal 15/03/2006

N.	DATI ANAGRAFICI	CODICE FISCALE	DIRITTI E ONERI REALI
1			(1) Proprietà 1/2 in regime di separazione dei beni fino al 21/02/2023
2			(1) Proprietà 1/2 in regime di separazione dei beni fino al 28/03/2018
DATI DERIVANTI DA	Atto del 15/03/2006 Pubblico ufficiale CHIAMBRETTI ALESSIO MICHE Sede SARONNO (VA) Repertorio n. 189785 - COMPRAVENDITA Nota presentata con Modello Unico n. 24976.1/2006 Reparto PI di MILANO 2 in atti dal 03/04/2006		

Situazione degli intestati dal 27/05/2005

N.	DATI ANAGRAFICI	CODICE FISCALE	DIRITTI E ONERI REALI
1			(1) Proprietà 1/1 fino al 15/03/2006
DATI DERIVANTI DA	VARIAZIONE del 27/05/2005 Pratica n. VA0123804 in atti dal 27/05/2005 AMPLIAMENTO-DIVERSA DISTRIBUZIONE DEGLI SPAZI INTERNI-RISTRUTTURAZIONE-FRAZIONAMENTO E FUSIONE (n. 10343.1/2005)		

Per ulteriori variazioni richiedere le visure storiche dei seguenti immobili soppressi, originari del precedente

Foglio 9 Particella 926 Subalerno 4; Foglio 9 Particella 9195 ;

Visura telematica

Tributi speciali: Euro 0,90

* Codice Fiscale Validato in Anagrafe Tributaria.

** Si intendono escluse le "superfici di balconi, terrazzi e aree scoperte pertinenziali e accessorie, comunicanti o non comunicanti" (cfr. Provvedimento del Direttore dell'Agenzia delle Entrate 29 marzo 2013).

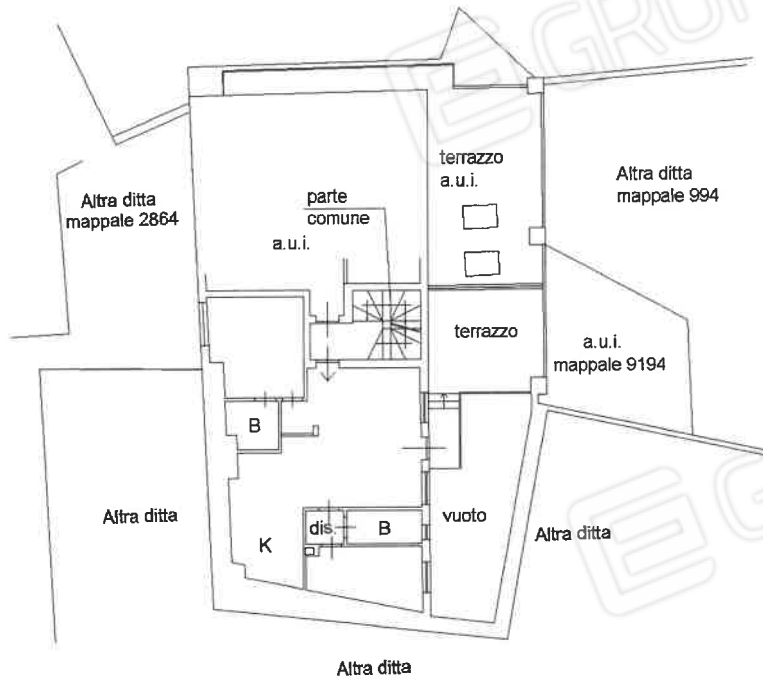


**Agenzia del Territorio
CATASTO FABBRICATI
Ufficio Provinciale di
Varese**

Dichiarazione protocollo n. VA0123804 del 27/05/2005	
Planimetria di u.i.u. in Comune di Uboldo	
Piazza San Pietro	civ. 11
Identificativi Catastali:	Compilata da: Giobbio Simone
Sezione:	Iscritto all'albo: Geometri
Foglio: 9	Prov. Varese
Particella: 926	N. 2949
Subalterno: 16	

Scheda n. 1 Scala 1:200

PIANO PRIMO - ABITAZIONE - H=2.80 m.



ipau 01

Catasto dei Fabbricati - Situazione al 22/07/2022 - Comune di UBOLDO (L480) - < Foglio 9 - Particella 926 - Subalterno 16 >
PIAZZA SAN PIETRO n. 11 Piano 1



Visura storica per immobile

Situazione degli atti informatizzati al 12/12/2023

Dati della richiesta	Comune di UBOLDO (Codice:L480) Provincia di VARESE
Catasto Fabbricati	Foglio: 9 Particella: 926 Sub.: 20

INTESTATI

1		
2		

Unità immobiliare dal 09/11/2015

N.	DATI IDENTIFICATIVI				DATI DI CLASSAMENTO				DATI DERIVANTI DA			
	Sezione Urbana	Foglio	Particella	Sub	Zona Cens.	Micro Zona	Categoria	Classe		Consistenza	Superficie Catastale	Rendita
1		9	926	20			C/6	6	14 m ²	Totale: 16 m ²	Euro 36,88	Variazione del 09/11/2015 - Inserimento in visura dei dati di superficie.
Indirizzo		PIAZZA SAN PIETRO n. 11 Piano T										
Notifica		Partita										
Annotazioni		Mod.58 -classamento e rendita validati										

Mappali Terreni Correlati
 Codice Comune L480 - Foglio 9 - Particella 926

Situazione dell'unità immobiliare dal 14/10/2011

N.	DATI IDENTIFICATIVI				DATI DI CLASSAMENTO				DATI DERIVANTI DA			
	Sezione Urbana	Foglio	Particella	Sub	Zona Cens.	Micro Zona	Categoria	Classe		Consistenza	Superficie Catastale	Rendita
1		9	926	20			C/6	6	14 m ²		Euro 36,88	VARIAZIONE TOPONOMASTICA del 14/10/2011 Pratica n. VA0418508 in atti dal 14/10/2011 VARIAZIONE DI TOPONOMASTICA RICHIESTA DAL COMUNE (n. 199370.1/2011)

Visura storica per immobile

Situazione degli atti informatizzati al 12/12/2023

Indirizzo	PIAZZA SAN PIETRO n. 11 Piano T		
Notifica		Partita	Mod.58
Annotationi	-classamento e rendita validati		

Mappali Terreni Correlati
Codice Comune L480 - Foglio 9 - Particella 926

Situazione dell'unità immobiliare dal 09/02/2011

N.	DATI IDENTIFICATIVI				DATI DI CLASSAMENTO				DATI DERIVANTI DA		
	Sezione Urbana	Foglio	Particella	Sub	Zona Cens.	Micro Zona	Categoria	Classe	Consistenza	Superficie Catastale	Rendita
1		9	926	20			C/6	6	14 m ²		Euro 36,88
VARIAZIONE TOPONOMASTICA del 09/02/2011 Pratica n. VA0098738 in atti dal 09/02/2011 VARIAZIONE DI TOPONOMASTICA RICHIESTA DAL COMUNE (n. 47659.1/2011)											
Indirizzo	PIAZZA S. PIETRO n. 11 Piano T										
Notifica											
Annotationi	-classamento e rendita validati										

Situazione dell'unità immobiliare dal 27/05/2005

N.	DATI IDENTIFICATIVI				DATI DI CLASSAMENTO				DATI DERIVANTI DA		
	Sezione Urbana	Foglio	Particella	Sub	Zona Cens.	Micro Zona	Categoria	Classe	Consistenza	Superficie Catastale	Rendita
1		9	926	20			C/6	6	14 m ²		Euro 36,88
VARIAZIONE del 27/05/2005 Pratica n. VA0123804 in atti dal 27/05/2005 AMPLIAMENTO-DIVERSA DISTRIBUZIONE DEGLI SPAZI INTERNI-RISTRUTTURAZIONE-FRAZIONAMENTO E FUSIONE (n. 10343.1/2005)											
Indirizzo	PIAZZA SAN PIETRO n. 11 Piano T										
Notifica											
Annotationi	-classamento e rendita validati										

L'intestazione alla data della richiesta deriva dai seguenti atti:

Visura storica per immobile

Situazione degli atti informatizzati al 12/12/2023

Situazione degli intestati dal 21/02/2023

N.	DATI ANAGRAFICI	DIRITTI E ONERI REALI
1		(1) Proprietà 1/2 in regime di separazione dei beni
2		(1) Proprietà 1/2 in regime di separazione dei beni
DATI DERIVANTI DA		
VOLTURA D'UFFICIO del 21/02/2023 Pubblico ufficiale TRIBUNALE DI BUSTO ARSIZI Repertorio n. 600 - RETTIF. INTEST. E QUOTE ISTANZA VA0206110/2023 NSD.205771/2023*A RETTIFICA NOTA TRASCR. DEL 28/03/2018 Voltura n. 24878.1/2023 - Pratica n. VA0206120 in atti dal 11/12/2023		

Situazione degli intestati dal 28/03/2018

N.	DATI ANAGRAFICI	DIRITTI E ONERI REALI
1		(1) Proprietà 1/2 fino al 21/02/2023
DATI DERIVANTI DA		
SENTENZA (ATTO DELL'AUTORITA' GIUDIZIARIA) del 28/03/2018 Pubblico ufficiale TRIBUNALE DI BUSTO ARSIZI Sede BUSTO ARSIZIO (VA) Repertorio n. 600 - SENTENZA DI DIVORZIO CON ASSEGNAZIONE DELLA CASA FAMILIARE Trascrizione n. 34457.1/2018 Reparto PI di MILANO 2 in atti dal 23/04/2018		

Situazione degli intestati dal 15/03/2006

N.	DATI ANAGRAFICI	DIRITTI E ONERI REALI
1		(1) Proprietà 1/2 in regime di separazione dei beni fino al 21/02/2023
2		(1) Proprietà 1/2 in regime di separazione dei beni fino al 28/03/2018
DATI DERIVANTI DA		
Atto del 15/03/2006 Pubblico ufficiale CHIAMBRETTI ALESSIO MICHE Sede SARONNO (VA) Repertorio n. 189785 - COMPRAVENDITA Nota presentata con Modello Unico n. 24976.1/2006 Reparto PI di MILANO 2 in atti dal 03/04/2006		

Situazione degli intestati dal 27/05/2005

N.	DATI ANAGRAFICI	DIRITTI E ONERI REALI
1		(1) Proprietà 1/1 fino al 15/03/2006
DATI DERIVANTI DA		
VARIAZIONE del 27/05/2005 Pratica n. VA0123804 in atti dal 27/05/2005 AMPLIAMENTO-DIVERSA DISTRIBUZIONE DEGLI SPAZI INTERNI-RISTRUTTURAZIONE-FRAZIONAMENTO E FUSIONE (n. 10343.1/2005)		

Per ulteriori variazioni richiedere le visure storiche dei segmenti immobili soppressi, originari del precedente

Foglio 9 Particella 926 Subalerno 4; Foglio 9 Particella 9195 ;

Visura telematica

Tributi speciali: Euro 0,90

* Codice Fiscale Validato in Anagrafe Tributaria.

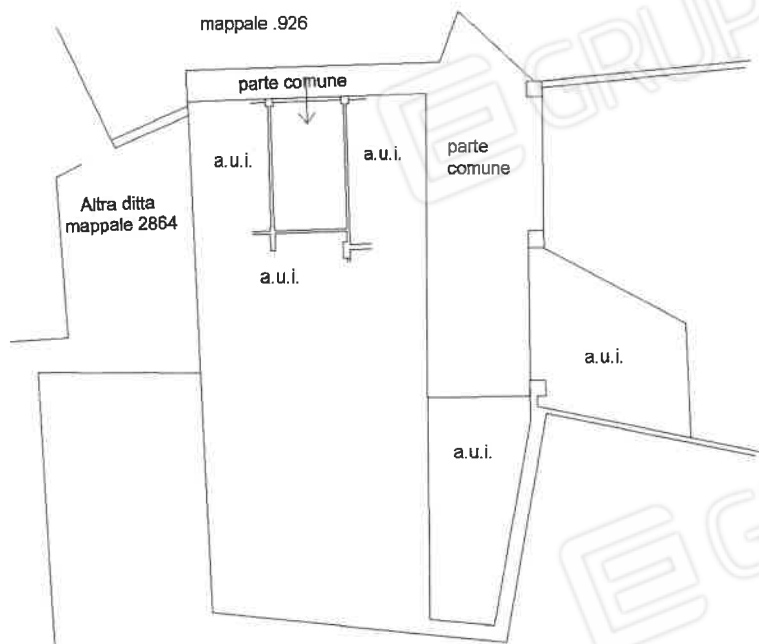


**Agenzia del Territorio
CATASTO FABBRICATI
Ufficio Provinciale di
Varese**

Dichiarazione protocollo n. VA0123804 del 27/05/2005	
Planimetria di u.i.u. in Comune di Uboldo	
Piazza San Pietro	civ. 11
Identificativi Catastali:	Compilata da: Giobbio Simone
Sezione: Foglio: 9	Iscritto all'albo: Geometri
Particella: 926	Prov. Varese
Subalterno: 20	N. 2949

Scheda n. 1 Scala 1:200

PIANO TERRENO - AUTORIMESSA - H=2.80 m.



tipau 01

Catasto dei Fabbricati - Situazione al 22/07/2022 - Comune di UBOLDO (LA80) - < Foglio 9 - Particella 926 - Subalterno 20 >
PIAZZA SAN PIETRO n. 11 Piano I



FOTO MAPP. 926 SUB. 20












FOTO MAPP. 926 SUB. 16

