

Direzione Provinciale di FOGGIA  
Ufficio provinciale - Territorio  
Servizio di Pubblicità Immobiliare di LUCERA

Data 17/05/2019 Ora 19:19:19  
Pag. 1 - Fine

---

**Ispezione telematica**

Ispezione n. T289133 del 17/05/2019

per dati anagrafici

Richiedente PRRNTN per conto di PRRNTN54T02E716L

---

**Dati della richiesta**

---

**Situazione aggiornamento**

Periodo informatizzato dal 10/09/1990 al 17/05/2019


Periodo recuperato e validato dal -/-/1976 al 08/09/1990

Parzialmente recuperato e/o validato nel periodo antecedente al -/-/1976

ATTENZIONE: nel periodo precedente vi possono essere annualità non completate e/o formalità non validate dall'ufficio. Per verificare i dettagli richiedere lo 'Stato dell'automazione'

---

**Elenco omonimi**

1. 

\* Codice fiscale validato in anagrafe tributaria

Direzione Provinciale di FOGGIA  
Ufficio provinciale - Territorio  
Servizio di Pubblicità Immobiliare di LUCERA

Data 17/05/2019 Ora 19:20:00  
Pag. 1 - Segue

---

**Ispezione telematica**

Ispezione n. T289133 del 17/05/2019

per dati anagrafici

Richiedente PRRNTN per conto di PRRNTN54T02E716L

---

**Dati della richiesta**

Ulteriori restrizioni:

Periodo da ispezionare: dal 01/01/2000 al 17/05/2019

---

**Situazione aggiornamento**

Sezione 1:

Periodo informatizzato dal 10/09/1990 al 17/05/2019

Periodo recuperato e validato dal -/-/1976 al 08/09/1990

Sezione 2:

Parzialmente recuperato e/o validato nel periodo antecedente al -/-/1976

ATTENZIONE: nella Sezione 2 vi possono essere annualità non completate e/o formalità non validate dall'ufficio. Per verificare i dettagli richiedere lo 'Stato dell'automazione'

---

**Elenco omonimi**1. 

\* Codice fiscale validato in anagrafe tributaria

---

**Elenco sintetico delle formalità**

---

**Sezione 1** Periodo informatizzato dal 10/09/1990 al 17/05/2019 - Periodo recuperato e validato dal -/-/1976 al 08/09/19901. 2. 

Direzione Provinciale di FOGGIA  
Ufficio provinciale - Territorio  
Servizio di Pubblicità Immobiliare di LUCERA

Data 17/05/2019 Ora 19:20:00  
Pag. 2 - Segue

---

## Ispezione telematica

Ispezione n. T289133 del 17/05/2019

per dati anagrafici

Richiedente PRRNTN per conto di PRRNTN54T02E716L

---

3.

4.

5.

6.

7.

8.

Direzione Provinciale di FOGGIA  
Ufficio provinciale - Territorio  
Servizio di Pubblicità Immobiliare di LUCERA

Data 17/05/2019 Ora 19:20:00  
Pag. 3 - Segue

---

**Ispezione telematica**

Ispezione n. T289133 del 17/05/2019

per dati anagrafici

Richiedente PRRNTN per conto di PRRNTN54T02E716L

---

Immobili siti in RODI GARGANICO(FG)  
Nota disponibile in formato elettronico

9.

10.

11.

12.

13.

14.



Direzione Provinciale di FOGGIA  
Ufficio provinciale - Territorio  
Servizio di Pubblicità Immobiliare di LUCERA

Data 17/05/2019 Ora 19:20:00  
Pag. 4 - Fine

---

**Ispezione telematica**

Ispezione n. T289133 del 17/05/2019

per dati anagrafici

Richiedente PRRNTN per conto di PRRNTN54T02E716L

---

15. TRASCRIZIONE CONTRO del 01/06/2017 - Registro Particolare 3396 Registro Generale 4180  
Pubblico ufficiale STANGO ANTONIO Repertorio 8648/6157 del 26/05/2017  
ATTO TRA VIVI - COMPRAVENDITA  
Immobili siti in ISCHITELLA(FG), RODI GARGANICO(FG)  
SOGGETTO VENDITORE  
Nota disponibile in formato elettronico

---

**Sezione 2** Parzialmente recuperato e/o validato nel periodo antecedente al -/-/1976  
Potrebbero essere presenti annualita' non completate e/o formalita' non validate dall'ufficio. Per verificare i  
dettagli richiedere lo 'Stato dell'automazione'

---

**Nessuna formalita presente.**

**Ispezione telematica**

n. T 289133 del 17/05/2019  
Inizio ispezione 17/05/2019 19:19:10  
Tassa versata € 3,60

Richiedente PRRNTN per conto di  
PRRNTN54T02E716L

**Nota di trascrizione**

Registro generale n. 9005  
Registro particolare n. 7535  
Presentazione n. 23 del 06/09/2000

**Sezione A - Generalità****Dati relativi al titolo**

Descrizione ATTO NOTARILE PUBBLICO  
Data 25/08/2000  
Notaio DR. CARLA D'ADDETTA  
Sede VICO DEL GARGANO (FG)

Numero di repertorio 4773  
Codice fiscale DDD CRL 51T59 A662 O

**Dati relativi alla convenzione**

Specie ATTO TRA VIVI  
Descrizione 112 COMPRAVENDITA  
Voltura catastale automatica SI

**Altri dati**

Sono presenti nella sezione D parti libere relative a sezione B

**Dati riepilogativi**

Unità negoziali 2                      Soggetti a favore 2                      Soggetti contro 1

**Sezione B - Immobili****Unità negoziale n. 1**

Immobile n. 1  
Comune H480 - RODI GARGANICO (FG)  
Catasto TERRENI  
Foglio 1 Particella 136 Subalterno -  
Natura T - TERRENO Consistenza 1 are 35 centiare  
Indirizzo CONTRADA PALUDE N. civico -

Immobile n. 2  
Comune H480 - RODI GARGANICO (FG)  
Catasto TERRENI  
Foglio 1 Particella 138 Subalterno -  
Natura T - TERRENO Consistenza 68 centiare  
Indirizzo CONTRADA PALUDE N. civico -

**Ispezione telematica**

n. T 289133 del 17/05/2019

Inizio ispezione 17/05/2019 19:19:10

Richiedente PRRNTN per conto di  
PRRNTN54T02E716L

Tassa versata € 3,60

**Nota di trascrizione**

Registro generale n. 9005

Registro particolare n. 7535

Presentazione n. 23 del 06/09/2000

**Immobile n. 3**

Comune H480 - RODI GARGANICO (FG)  
 Catasto TERRENI  
 Foglio 1 Particella 254 Subalterno -  
 Natura T - TERRENO Consistenza 14 are 90 centiare  
 Indirizzo CONTRADA PALUDE N. civico -

**Immobile n. 4**

Comune H480 - RODI GARGANICO (FG)  
 Catasto TERRENI  
 Foglio 1 Particella 259 Subalterno -  
 Natura T - TERRENO Consistenza 14 centiare  
 Indirizzo CONTRADA PALUDE N. civico -

**Immobile n. 5**

Comune H480 - RODI GARGANICO (FG)  
 Catasto TERRENI  
 Foglio 1 Particella 263 Subalterno -  
 Natura T - TERRENO Consistenza 7 are 72 centiare  
 Indirizzo CONTRADA PALUDE N. civico -

**Immobile n. 6**

Comune H480 - RODI GARGANICO (FG)  
 Catasto TERRENI  
 Foglio 1 Particella 266 Subalterno -  
 Natura T - TERRENO Consistenza 5 are 92 centiare  
 Indirizzo CONTRADA PALUDE N. civico -

**Immobile n. 7**

Comune H480 - RODI GARGANICO (FG)  
 Catasto TERRENI  
 Foglio 1 Particella 242 Subalterno -  
 Natura T - TERRENO Consistenza 5 are 35 centiare  
 Indirizzo CONTRADA PALUDE N. civico -

**Immobile n. 8**

Comune H480 - RODI GARGANICO (FG)  
 Catasto TERRENI  
 Foglio 1 Particella 253 Subalterno -  
 Natura T - TERRENO Consistenza 14 are 90 centiare  
 Indirizzo CONTRADA PALUDE N. civico -

**Immobile n. 9**

Comune H480 - RODI GARGANICO (FG)  
 Catasto TERRENI

**Ispezione telematica**

n. T 289133 del 17/05/2019

Inizio ispezione 17/05/2019 19:19:10

Richiedente PRRNTN per conto di  
 PRRNTN54T02E716L

Tassa versata € 3,60

**Nota di trascrizione**

Registro generale n. 9005

Registro particolare n. 7535

Presentazione n. 23 del 06/09/2000

Foglio	1	Particella	258	Subalterno	-	
Natura	T - TERRENO			Consistenza	25 centiare	
Indirizzo	CONTRADA PALUDE					N. civico -

**Immobile n. 10**

Comune	H480 - RODI GARGANICO			(FG)		
Catasto	TERRENI					
Foglio	1	Particella	262	Subalterno	-	
Natura	T - TERRENO			Consistenza	9 are 66 centiare	
Indirizzo	CONTRADA PALUDE					N. civico -

**Immobile n. 11**

Comune	H480 - RODI GARGANICO			(FG)		
Catasto	FABBRICATI					
Sezione urbana	-	Foglio	1	Particella	1508	Subalterno -
Natura	A4 - ABITAZIONE DI TIPO POPOLARE			Consistenza	3 vani	
Indirizzo	CONTRADA PALUDE					N. civico S.C.


**Unità negoziale n. 2**

**Immobile n. 1**

Comune	H480 - RODI GARGANICO			(FG)		
Catasto	TERRENI					
Foglio	1	Particella	1344	Subalterno	-	
Natura	T - TERRENO			Consistenza	2 are 10 centiare	
Indirizzo	CONTRADA PALUDE					N. civico -

**Sezione C - Soggetti**

A favore





---

**Ispezione telematica**

n. T 289133 del 17/05/2019

Inizio ispezione 17/05/2019 19:19:10

Richiedente PRRNTN per conto di  
PRRNTN54T02E716L

Tassa versata € 3,60

---


**Nota di trascrizione**

Registro generale n. 9005

Registro particolare n. 7535

Presentazione n. 23 del 06/09/2000

*Contro*



---

**Sezione D - Ulteriori informazioni**

*Altri aspetti che si ritiene utile indicare ai fini della pubblicità immobiliare*

