PIANTA PIANO TERRA

PROGETTO AUTORIZZATO

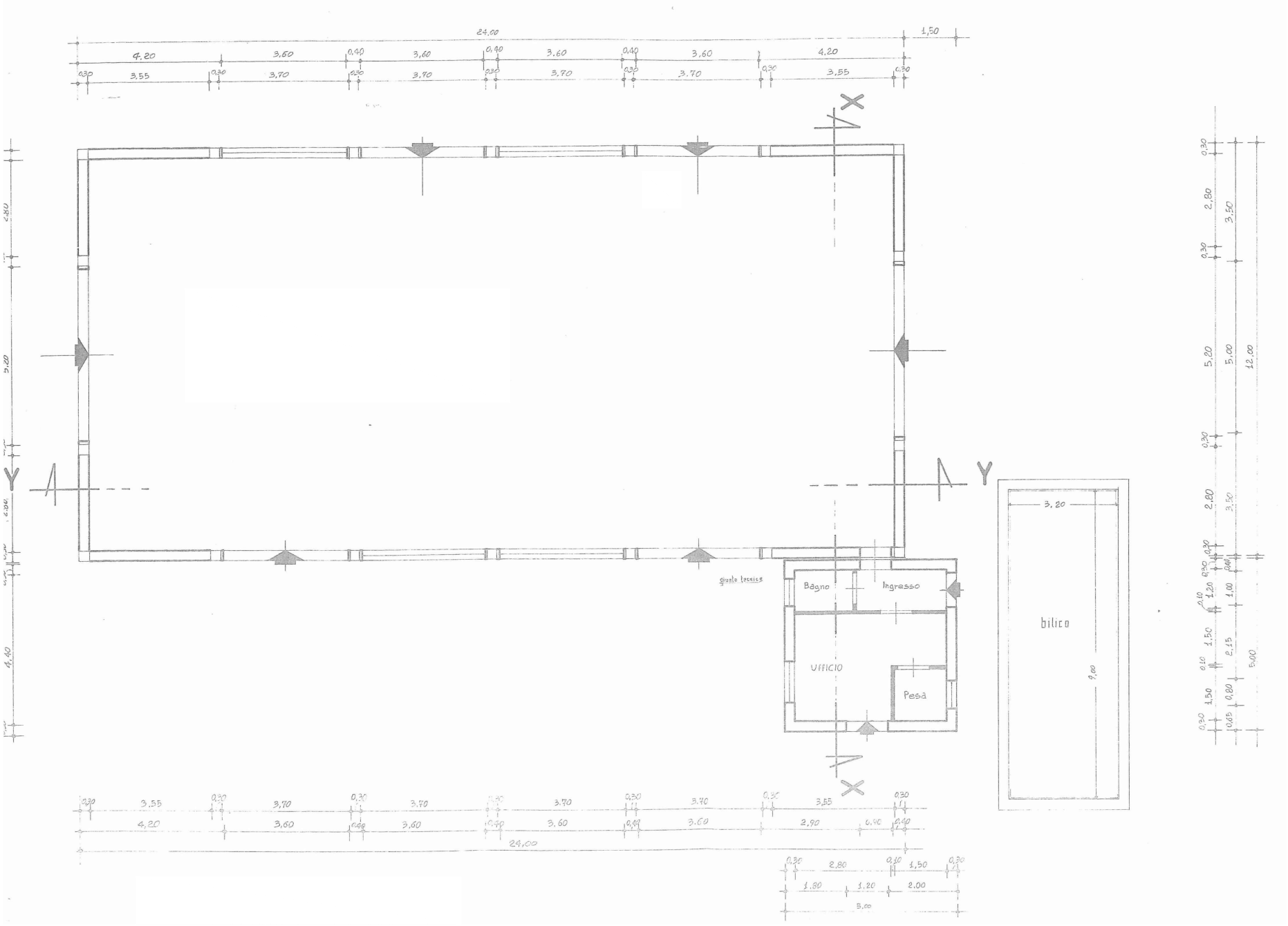
24,00
1,50
4,20
3,60
0,40
3,60
0,40
3,60
0,40
3,60
4,20
0,30
3,55
0,30
3,70
0,30
3,70
0,30
3,70
0,30
3,70
0,30
3,55
0,30
X
Y
Y
X
2,80
5,20
4,40
giunto tecnico
Bagno
Ingresso
Ufficio
Pesa
3,20
bilico
9,00
0,30
2,80
3,50
0,30
5,20
5,00
12,00
0,30
2,80
3,50
0,30
1,20
1,00
1,50
2,15
5,00
0,80
1,50
0,30
0,65
2,90
0,40
24,00
0,30
2,80
0,10
1,50
0,30
1,80
1,20
2,00
5,00

Firmato Da: LA CAVA PAOLO Emesso Da: NAMIRIAL CA FIRMA QUALIFICATA Serial#: 2c5f20a1be7e2072

PIANTA PIANO TERRA

STATO DI FATTO

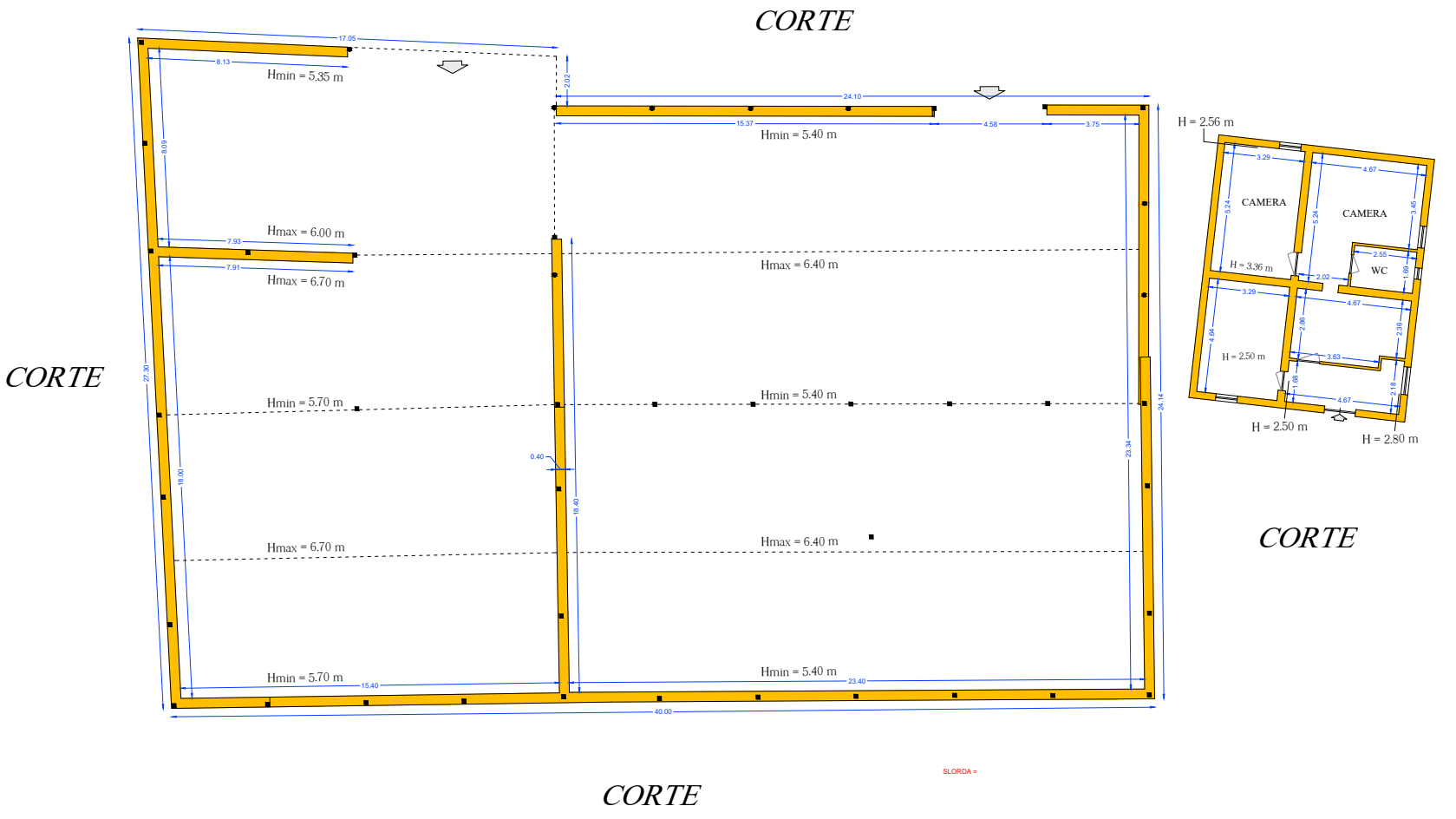
CORTE
17.05
8.13
Hmin = 5.35 m
2.02
24.10
15.37
Hmin = 5.40 m
4.58
3.75
8.09
Hmax = 6.00 m
7.93
7.91
Hmax = 6.70 m
Hmax = 6.40 m
CORTE
27.30
Hmin = 5.70 m
Hmin = 5.40 m
0.40
18.00
18.40
23.34
24.14
Hmax = 6.70 m
Hmax = 6.40 m
Hmin = 5.70 m
15.40
Hmin = 5.40 m
23.40
40.00
H = 2.56 m
3.29
4.67
CAMERA
CAMERA
5.24
5.24
3.45
2.55
WC
1.69
H = 3.36 m
2.02
3.29
4.67
4.64
2.86
2.36
H = 2.50 m
3.63
1.68
2.18
4.67
H = 2.50 m
H = 2.80 m
CORTE
SLORDA =
CORTE

NORD

SCALA 1:100

CAPANNONE - SUP. LORDA= 1.022,20 MQ

FABBRICATO - SUP. LORDA= 94,90 MQ

PIANTA PIANO TERRA

SOVRAPPOSIZIONE

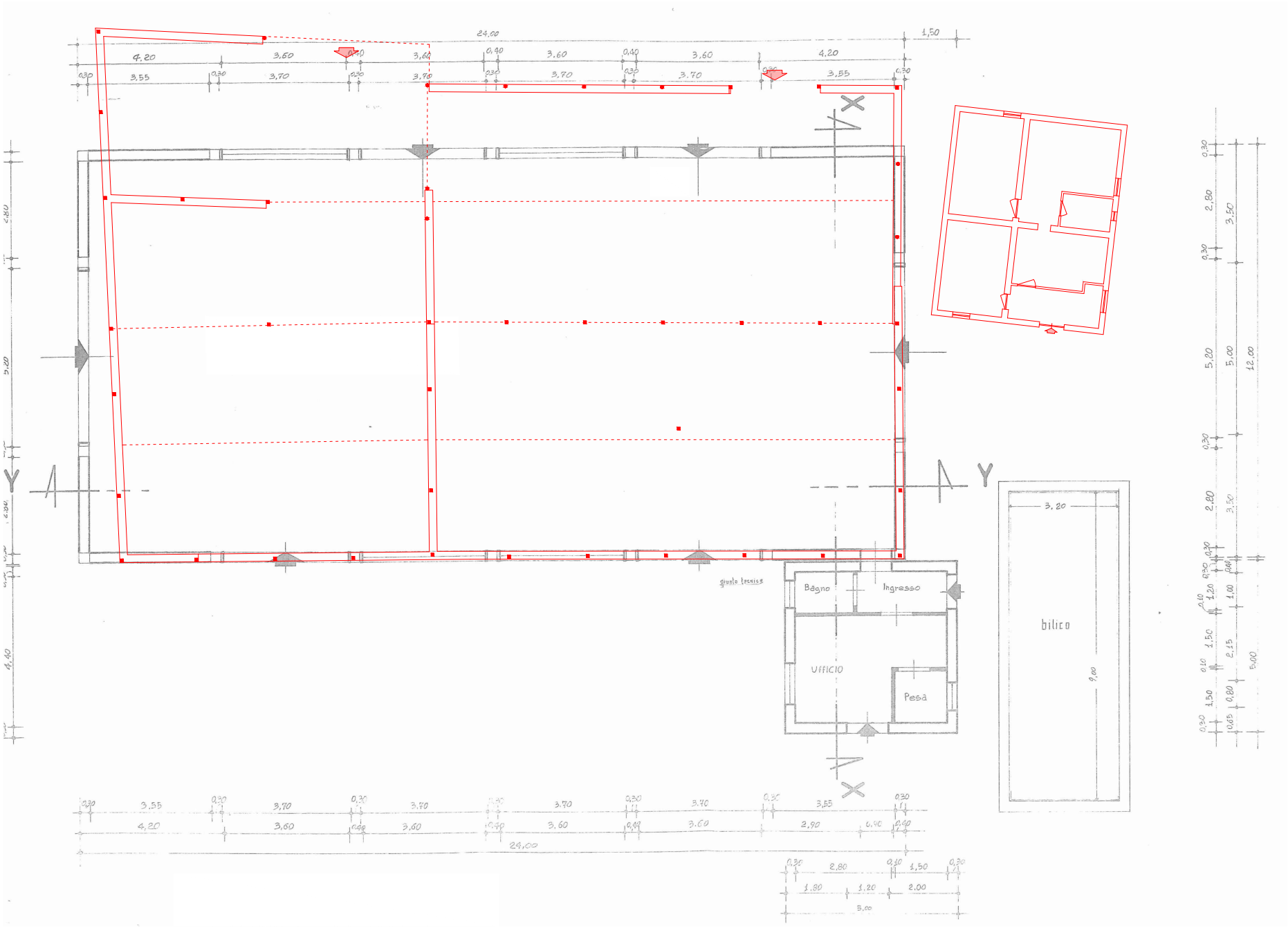
24,00
1,50
4,20
3,60
0,40
3,60
0,40
3,60
0,40
3,60
4,20
0,30
3,55
0,30
3,70
0,30
3,70
0,30
3,70
0,30
3,70
0,30
3,55
0,30
2,80
5,20
2,00
4,40
giunto tecnico
Bagno
Ingresso
Ufficio
Pesa
bilico
3, 20
9,00
0,30
2,80
0,30
5,20
0,30
2,80
0,30
3,50
5,00
3,50
12,00
0,10
1,20
1,50
0,10
1,50
0,30
1,00
2,15
0,80
0,85
5,00
3,55
3,70
3,70
3,70
3,70
3,55
4,20
3,60
0,40
3,60
0,40
3,60
0,40
3,60
2,90
0,40
0,40
24,00
0,30
2,80
0,10
1,50
0,30
1,80
1,20
2,00
5,00
Y
Y

PIANTA PIANO TERRA

INQUADRAMENTO IMMOBILI


454
423
445
118
30
162
443
2
165
168
171
174
177
164
167
170
173
176
179
180
481
463
460
442
58
116
117
60
61
132
183
182
175

NORD

SCALA 1:500