MODULARIO
F. - rig. rend. - 497

Mod. B (Nuovo Catasto Edilizio Urbano)

MINISTERO DELLE FINANZE

DIREZIONE GENERALE DEL CATASTO E DEI SERVIZI TECNICI ERARIALI

Lire 150

NUOVO CATASTO EDILIZIO URBANO

(R. DECRETO-LEGGE 13 APRILE 1939, N. 652)

Planimetria dell'immobile situato nel Comune di TRIBANO *Via* STORTOLA

Ditta TRESIN RINA N. CONA 1/3/1926

Allegata alla dichiarazione presentata all'Ufficio Tecnico Erariale di PADOVA

N.C.T.			N.C.E.U.				
Fa	All.	Mapp.	Sez	Fa	All	Mapp.	Sub
6	–	48	U	6	–	48	–

Cesarotto Giuseppe
Gazzetta Tiziana
Cesarotto Maria

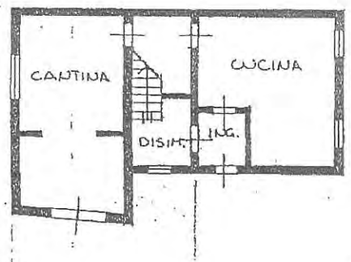

PIANO TERRA

H = 270

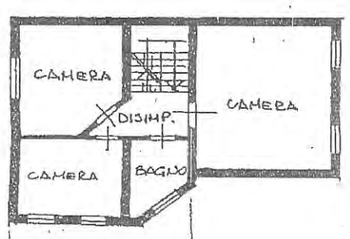

PIANO PRIMO

H = 310

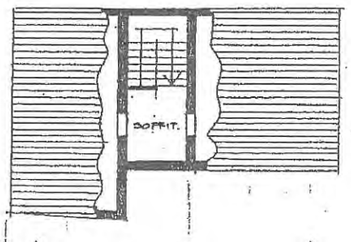

PIANO SECONDO

H = 100

ORIENTAMENTO

SCALA DI I. 200

ALLEGATO "A" AL N. 12.406 DI RACC.

SPAZIO RISERVATO PER LE ANNOTAZIONI D'UFFICIO

DATA

PROT. N°

Compilata dal GEOM. GIORGIO
(Titolo, nome e cognome del tecnico)
LOVATO

Iscritto all'Albo de: GEOMETRI

della Provincia di PADOVA

DATA APRILE 1986

Firma:

GEOM. LOVATO GIORGIO
Collegio dei Geometri
Prov. di Padova
N. 2 30
TRIBANO

ZANELLATO STEFANO DI PIETRO NOTAIO IN CONSELVE

Data presentazione: 06/05/1987 - Data: 18/05/2007 - Vis.n. PD0207769 - Richiesta n. 38004 - Richiedente BEATO
Tot. schede: 1 - Formato di acquisizione: A3(297x419) - Fatt. di scala: 1:1
Ultima Planimetria in atti

NUOVO CATASTO EDILIZIO URBANO

UFFICIO TECNICO ERARIALE di PADOVA
Catasto dei Fabbricati - Situazione al 18/05/2007 - Comune di TRIBANO(L414) - < Foglio: 6 Particella: 48 > - Sub:

VIA TORTOLA

COMUNE DI TRIBANO

PARTITA 791

ALLEGATO "B" AL N. 12.406 DI RACC.

DENUNCIA TIPO MAPPALE

N. 3811 del 14/2/66

N.C.T.			N.C.E.U.				
Fg.	All.	Mapp.	Sez.	Fg.	All.	Mapp.	sub
6		48	U	6		48	

ESTRATTO MAPPA – N.C.T. – SCALA 1: 2000

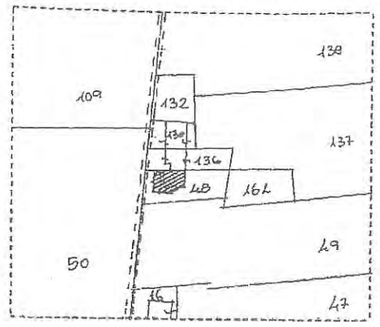

ORIENTAMENTO

ELENCO SUBALTERNI

MAPP. 48 ABITAZIONE P.T. P.1° P.2° CON CORTILE ANNESSO

Cesaro Mo Giuseppe
Geretta Tiziana
Cesaro Mo Silvia

DIMOSTRAZIONE DELLA SUDDIVISIONE IN SUBALTERNI — Scala 1:500

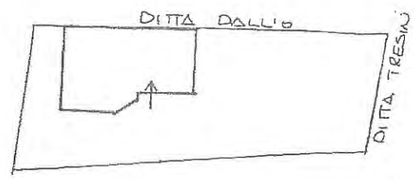

PIANO TERRA

PIANO PRIMO

PIANO SECONDO

DATA

PROT. N.

IL PROFESSIONISTA

Collegio dei Geometri Prov. di Padova N. 2250

19