Data presentazione: 22/04/1988 - Data: 23/07/2024 - n. T213669 - Richiedente: FRSGRG71A29B157X

MODULARIO F. rig. rend. 497

MINISTERO DELLE FINANZE

DIREZIONE GENERALE DEL CATASTO E DEI SS.TT.EE.

CATASTO EDILIZIO URBANO (RDL 13–4–1939, n. 652)

MOD. **BN** (CEU)

LIRE **250**

Planimetria di u.i.u. in Comune di FLERO via XXV APRILE civ. 68

PIANO TERRA

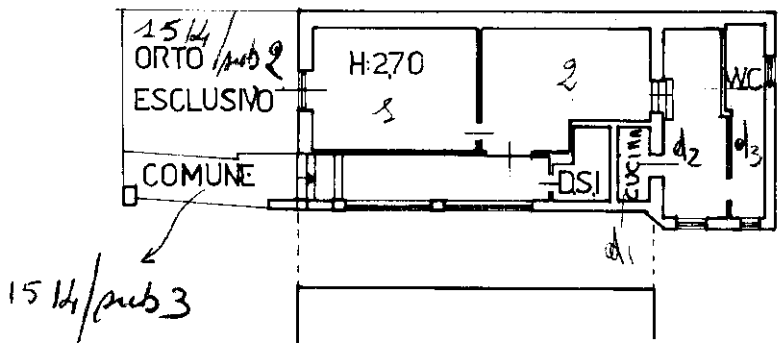

ORIENTAMENTO

N.

SCALA DI 1:200

Dichiarazione di N.C. ☐
Denuncia di variazione ☒

Identificativi catastali
Sez. 5 Foglio 12 sub. 4

Compilata dal BELOTTI Geom. MARIO
(Titolo, cognome e nome)

Iscritto all'albo dei Geometri

della provincia di BERGAMO n. 2529

data 21:4:88 Firma

RISERVATO ALL'UFFICIO

Prot. n. 22 APR 1988

Roma - Istituto Poligrafico e Zecca dello Stato - P.V.

10 metri

Catasto dei Fabbricati - Situazione al 23/07/2024 - < Foglio 5 - Particella 1514 - Subalterno 7 >
VISURA DATA: 23/07/2024 - Ora: 08:19:46 - Emesso Da: ARUBAPEC EU QUALIFIED CERTIFICATES CA G1 Serial#: 672e78ef518a776f5f67a6685ae988a3

Data presentazione: 22/04/1988 - Data: 23/07/2024 - n. T213669 - Richiedente: FRSGRG71A29B157X
Totale schede: 1 - Formato di acquisizione: A4(210x297) - Formato stampa richiesto: A3(297x420)
Ultima planimetria in atti

Data presentazione: 10/03/1966 - Data: 20/01/2025 - n. T482900 - Richiedente: FRSGRG71A29B157X

MODULARIO
F. - Cat. S. T. - 315

MINISTERO DELLE FINANZE

DIREZIONE GENERALE DEL CATASTO E DEI SERVIZI TECNICI ERARIALI

Mod. B (*Nuovo Catasto Edilizio Urbano*)

Lire 20

NUOVO CATASTO EDILIZIO URBANO

(*R. DECRETO-LEGGE 13 APRILE 1939, N. 652*)

Planimetria dell'immobile situato nel Comune di Flero *Via* Brescia

Ditta [redacted]

Allegata alla dichiarazione presentata all'Ufficio Tecnico Erariale di Brescia

PIANTA PIANO TERRA

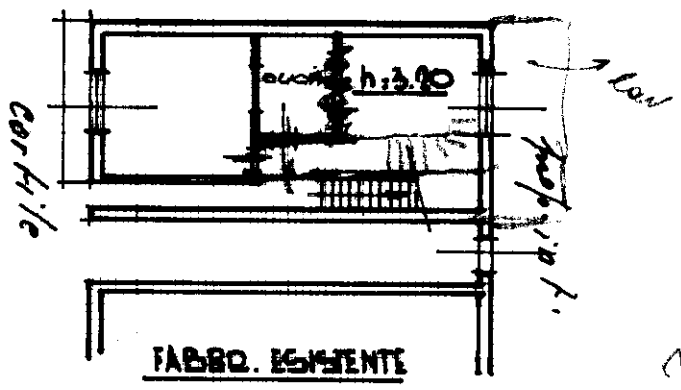

PIANTA PIANO PRIMO

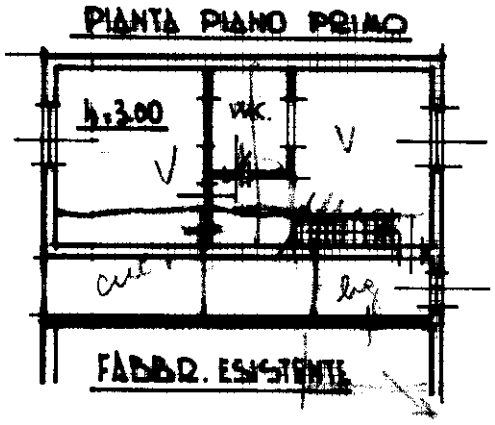

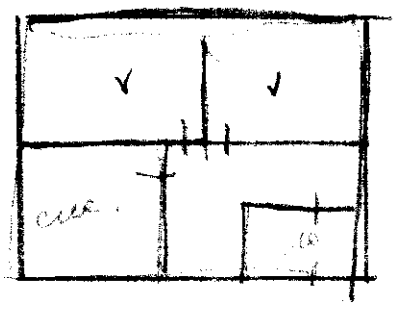

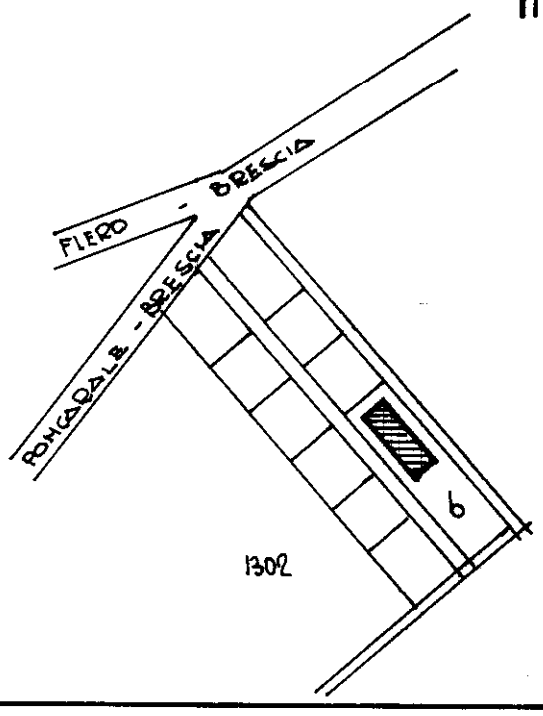

ORIENTAMENTO

NORD

SCALA DI 1: 200

SPAZIO RISERVATO PER LE ANNOTAZIONI D'UFFICIO

DATA 10-3-66

PROT. N° 2959

CASSA NAZIONALE DI PREVIDENZA E ASSISTENZA GEOMETRI

Compilata dal geometra
(Titolo, nome e cognome del tecnico)
Faini Ettore

Iscritto all'Albo de I geometri

della Provincia di Brescia

DATA 8-2-1964

Firma: Ettore

ISTITUTO POLIGRAFICO DELLO STATO

Data presentazione: 10/03/1966 - Data: 20/01/2025 - n. T482900 - Richiedente: FRSGRG71A29B157X
Totale schede: 1 - Formato di acquisizione: A3(297x420) - Formato stampa richiesto: A3(297x420)
Ultima planimetria in atti

Catasto dei Fabbricati - Situazione al 20/01/2025 - Comune di FLERO(D634) - < Foglio 5 - Particella 1512 - Subalterno 1 > - Uiu soppressa
Firmato Da: GIORGIO FRASSINE Emesso Da: ARUBAPEC EU QUALIFIED CERTIFICATES CA G1 Serial#: 672e78ef518a776f5f67a6685ae988a3