

Compilata da:
Renati Giancarlo
Iscritto all'albo:
Geometri
Prov. Alessandria N. 1677

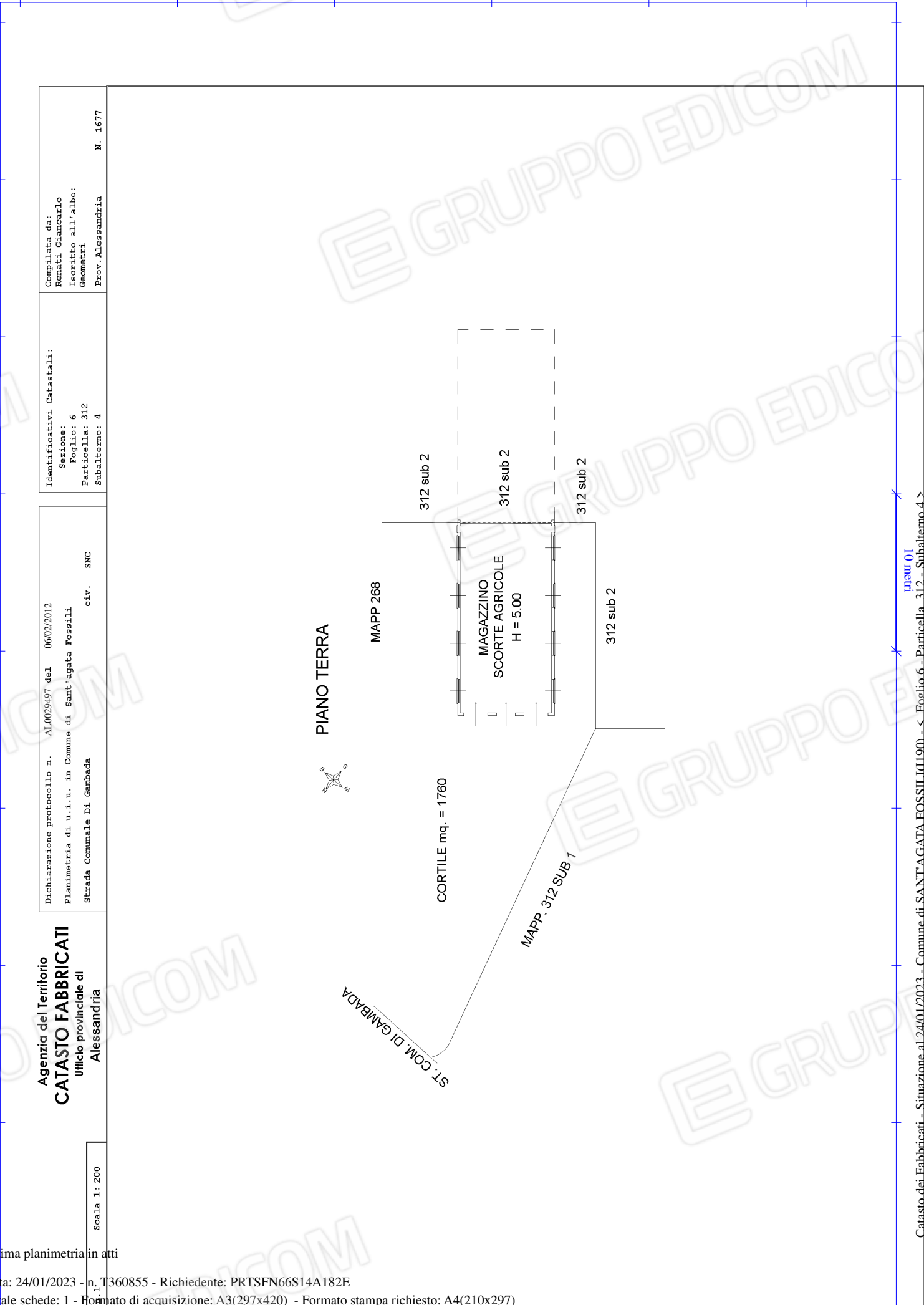
Identificativi Catastali:
Sezione: 6
Foglio: 6
Particella: 312
Subalterno: 4

Dichiarazione protocollo n. AL0029497 del 06/02/2012
Planimetria di u.i.u. in Comune di Sant'Agata Fossili
strada Comunale Di Gambada civ. SNC

Agenzia del Territorio
CATASTO FABBRICATI
Ufficio provinciale di
Alessandria

Scala 1: 200

Ultima planimetria in atti



Compilata da:
Pozzati Antonella
Iscritto all'albo:
Geometri
Prov. Alessandria N. 2398

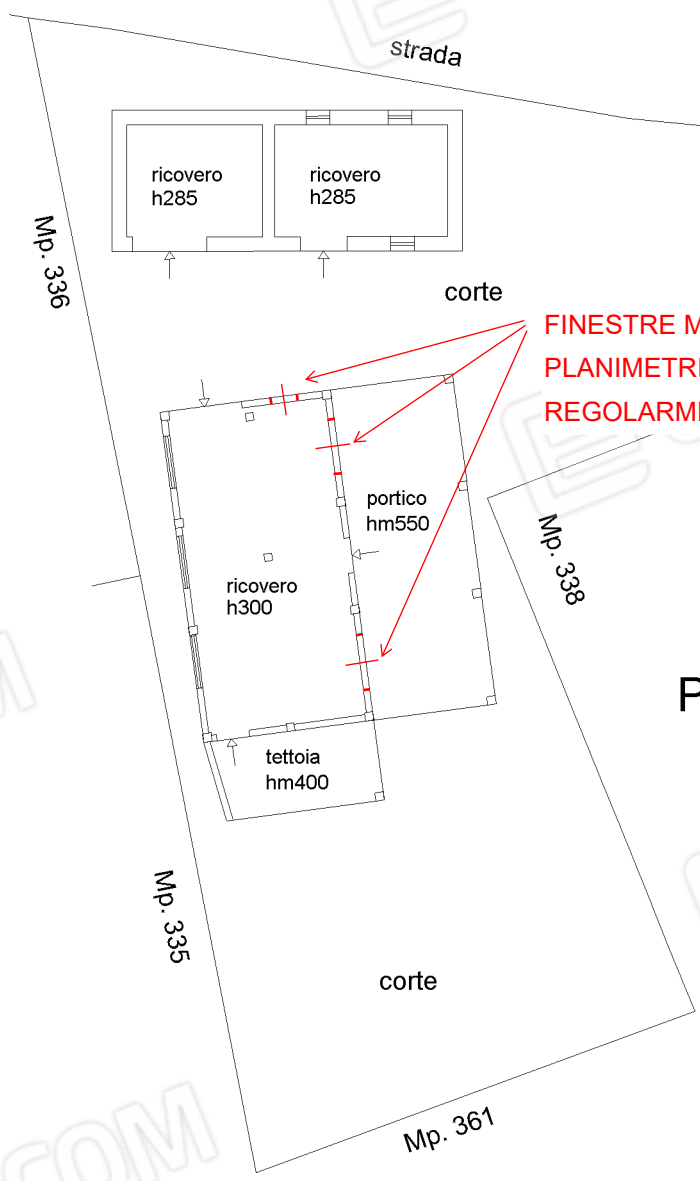
Identificativi Catastali:
Sezione: 8
Foglio: 8
Particella: 339
Subalterno: 1

Dichiarazione protocollo n. AL0341097 del 27/10/2011
Planimetria di u.i.u. in Comune di Sant'Agata Fossili
Via Alfonso Gualco civ. 2

Agenzia del Territorio
CATASTO FABBRICATI
Ufficio provinciale di
Alessandria

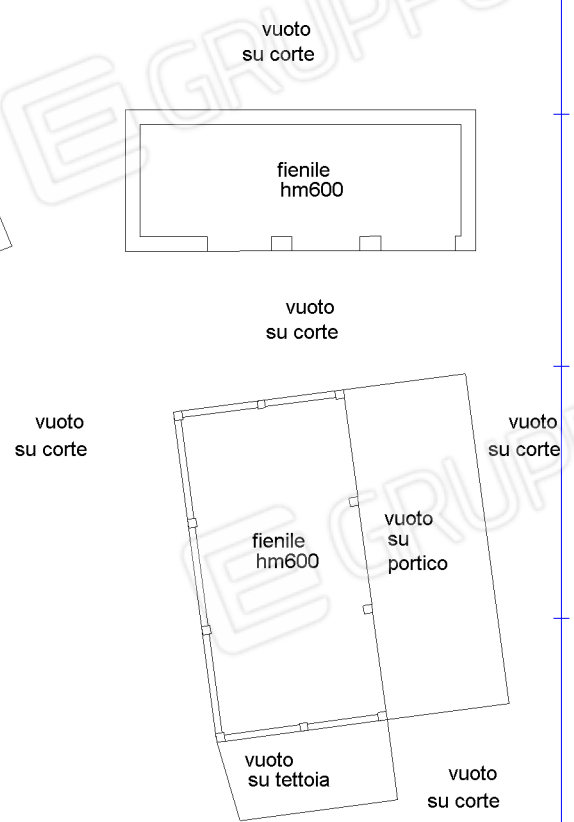
Scala 1: 200

PIANTA PIANO TERRA



**FINESTRE MANCANTI SULLA
PLANIMETRIA CATASTALE MA
REGOLARMENTE AUTORIZZATE**

PIANTA PIANO PRIMO



Ultima planimetria in atti







FABBRICATO E TERRENI LOTTO 1

