




ESTRATTO DI MAPPA CATASTALE.



Data presentazione: 01/01/0001 - Data: 27/06/2025 - n. T18036 - Richiedente: RSSMRZ56C01A182Q

no. 588
2016/83

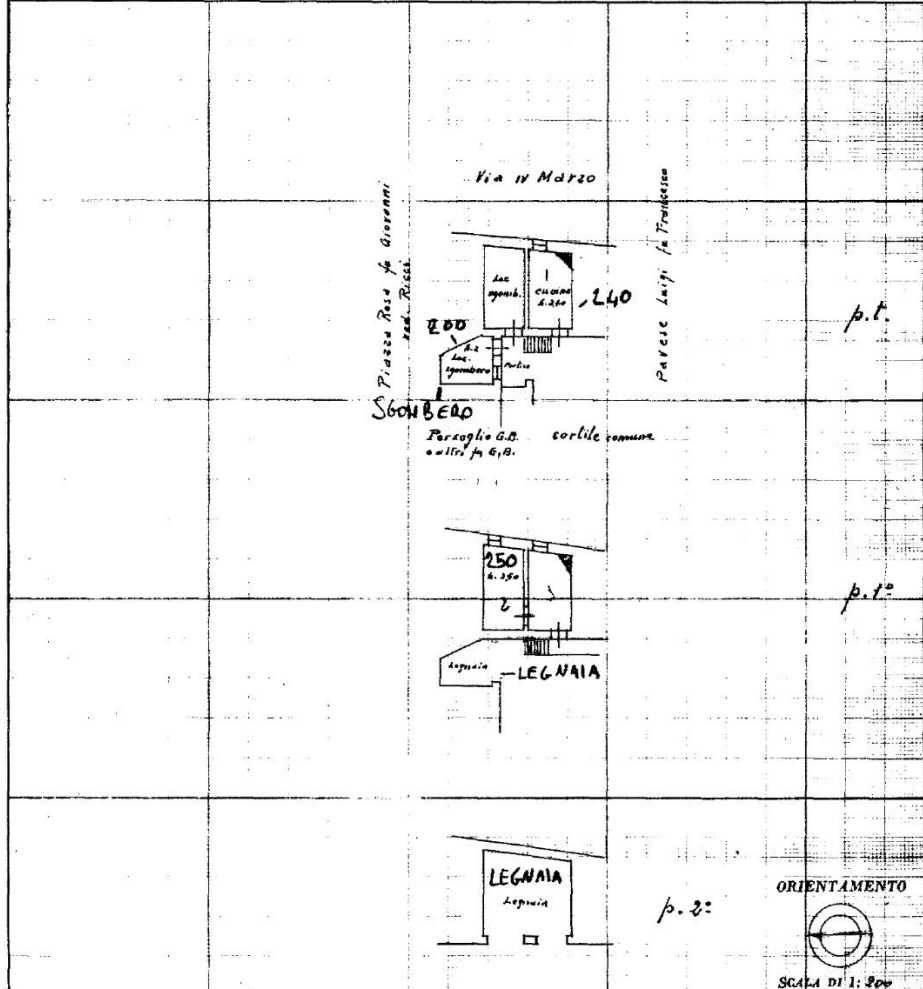


MINISTERO DELLE FINANZE
DIREZIONE GENERALE DEL CATASTO E DEI SERVIZI TECNICI ERARIALI

8 NUOVO CATASTO EDILIZIO URBANO

(N. DECRETO LEGGE 13 APRILE 1978-XVII, N. 632)

Planimetria dell'immobile situato nel Comune di Cassine Via IV Marzo 30
 Ditta Pavese Carlo e altri fu Francesco
 Allegata alla dichiarazione presentata all'Ufficio^(*) Tecnico Erariale di Alessandria
(*) Tecnico Erariale o del Comune



SPAZIO RISERVATO PER LE ANNOTAZIONI D'UFFICIO

DATA
PROT. N°

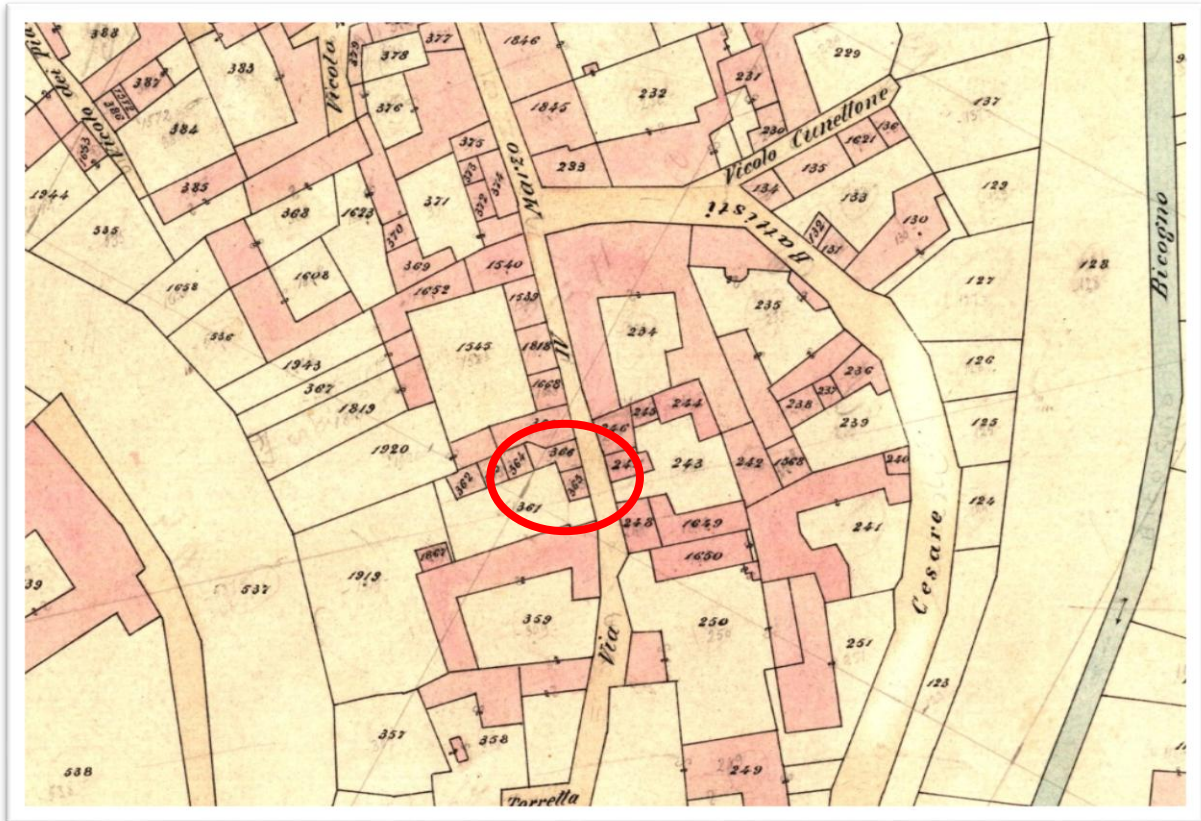
Compilata da: Benzi Geom. Pietro
(Titolo, nome e cognome del tecnico)

Iscritto all'Albo dei Geometri
 della Provincia di Alessandria

DATA
Firma: Geom. Pietro Benzi

Data presentazione: 01/01/0001 - Data: 27/06/2025 - n. T18036 - Richiedente: RSSMRZ56C01A182Q
 Totale schede: 1 - Formato di acquisizione: A3(297x420) - Formato stampa richiesto: A3(297x420)
 Ultima planimetria in atti

PLANIMETRIA CATASTALE ATTUALMENTE CONSERVATA IN CATASTO.



STRALCIO DEL FOGLIO DI MAPPA ORIGINALE RISALENTE ALL' INIZIO DEL SECOLO SCORSO

