Data: 08/08/2025 - n. T50320 - Richiedente: TSOLRT61P02F952L

ALLEGATO D

Agenzia del Territorio
CATASTO FABBRICATI
Ufficio Provinciale di
Novara

Dichiarazione protocollo n. NO0264818 del 30/11/2011
Planimetria di u.i.u. in Comune di Trecate
Cascina Bettolina civ.

Identificativi Catastali:
Sezione:
Foglio: 14
Particella: 139
Subalterno: 2

Compilata da:
Invernizzi Pietro
Iscritto all'albo:
Geometri
Prov. Pavia N. 3415

Scheda n. 1 Scala 1:500

PIANO TERRA

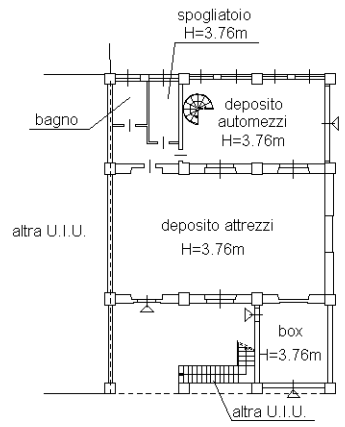

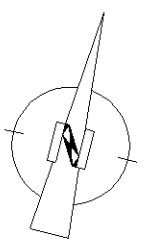

10 metri

Catasto dei Fabbricati - Situazione al 08/08/2025 - Comune di TRECATE(L356) - < Foglio 14 - Particella 139 - Subalterno 2 >
CATASTO DEI FABBRICATI - Ufficio Provinciale di NOVARA - Prot. n. T50320 del 08/08/2025 - Firmato Da: ARUBAPEC S.P.A. NG CA 3 Serial#: 50de34593abdb67e205e568fed40b647

Data: 08/08/2025 - n. T50320 - Richiedente: TSOLRT61P02F952L
Totale schede: 1 - Formato di acquisizione: A4(210x297) - Formato stampa richiesto: A3(297x420)
Ultima planimetria in atti

Data: 08/08/2025 - n. T50321 - Richiedente: TSOLRT61P02F952L

Agenzia del Territorio

CATASTO FABBRICATI

Ufficio Provinciale di

Novara

Dichiarazione protocollo n. NO0264818 del 30/11/2011

Planimetria di u.i.u. in Comune di Trecate

Cascina Bettolina civ.

Identificativi Catastali:
Sezione:
Foglio: 14
Particella: 139
Subalterno: 3

Compilata da:
Invernizzi Pietro

Iscritto all'albo:
Geometri

Prov. Pavia N. 3415

Scheda n. 1 Scala 1:200

PIANO PRIMO

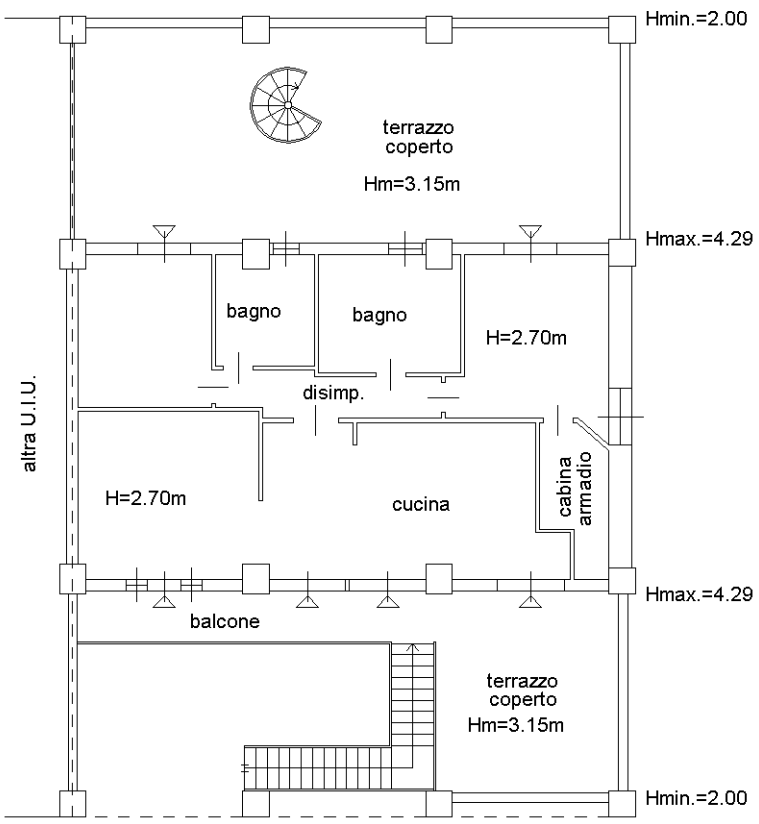

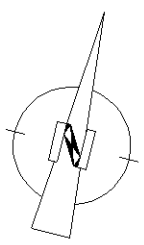

10 metri

Catasto dei Fabbricati - Situazione al 08/08/2025 - Comune di TRECATE(L356) - < Foglio 14 - Particella 139 - Subalterno 3 >
CATASTO DEI FABBRICATI - Visura telematica inviata da: ARUBAPEC S.P.A. NG CA 3 Serial#: 50de34593abdb67e205e568fed40b647
Firmato Da: ARUBAPEC S.P.A. NG CA 3 Serial#: 50de34593abdb67e205e568fed40b647

Data: 08/08/2025 - n. T50321 - Richiedente: TSOLRT61P02F952L
Totale schede: 1 - Formato di acquisizione: A4(210x297) - Formato stampa richiesto: A3(297x420)
Ultima planimetria in atti

Agenzia del Territorio
CATASTO FABBRICATI
Ufficio Provinciale di
Novara

Dichiarazione protocollo n. NO0264818 del 30/11/2011
Planimetria di u.i.u. in Comune di Trecate
Cascina Bettolina civ.

Identificativi Catastali:
Sezione:
Foglio: 14
Particella: 140
Subalterno: 2

Compilata da:
Invernizzi Pietro
Iscritto all'albo:
Geometri
Prov. Pavia N. 3415

Scheda n. 1 Scala 1:200

PIANO TERRA

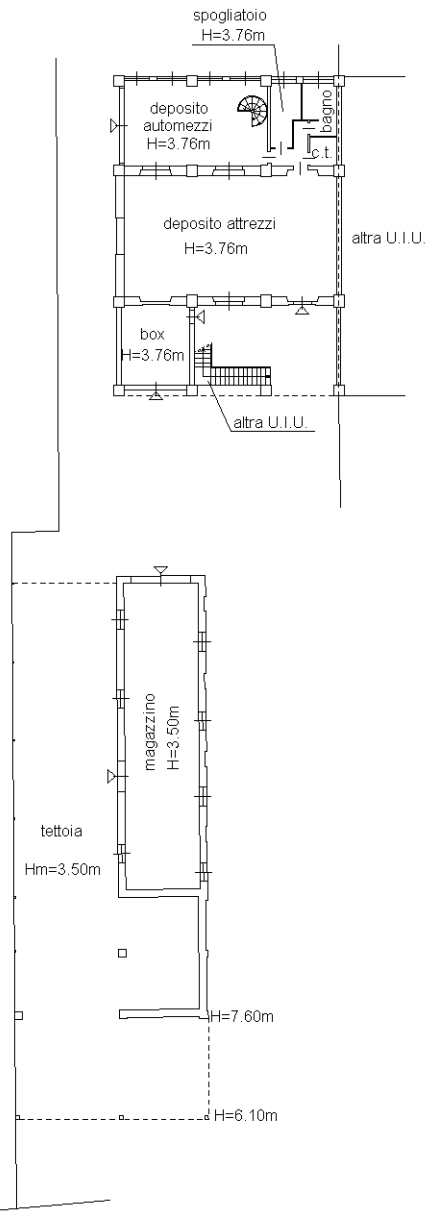

10 metri

Catasto dei Fabbricati - Situazione al 08/08/2025 - Comune di TRECATE(L356) - < Foglio 14 - Particella 140 - Subalterno 2 >
CATASTO DEI FABBRICATI - Ufficio Provinciale di Novara - Territorio
Ufficio Provinciale di Novara - Territorio
Catasto dei Fabbricati - Situazione al 08/08/2025 - Comune di TRECATE(L356) - < Foglio 14 - Particella 140 - Subalterno 2 >
Firmato Da: ARUBAPEC S.P.A. NG CA 3 Serial#: 50de34593abdb67e205e568fed40b647

Agenzia del Territorio
CATASTO FABBRICATI
Ufficio Provinciale di
Novara

Dichiarazione protocollo n. NO0264818 del 30/11/2011
Planimetria di u.i.u. in Comune di Trecate
Cascina Bettolina civ.

Identificativi Catastali:
Sezione:
Foglio: 14
Particella: 140
Subalterno: 3

Compilata da:
Invernizzi Pietro
Iscritto all'albo:
Geometri
Prov. Pavia N. 3415

Scheda n. 1 Scala 1:200

PIANO PRIMO

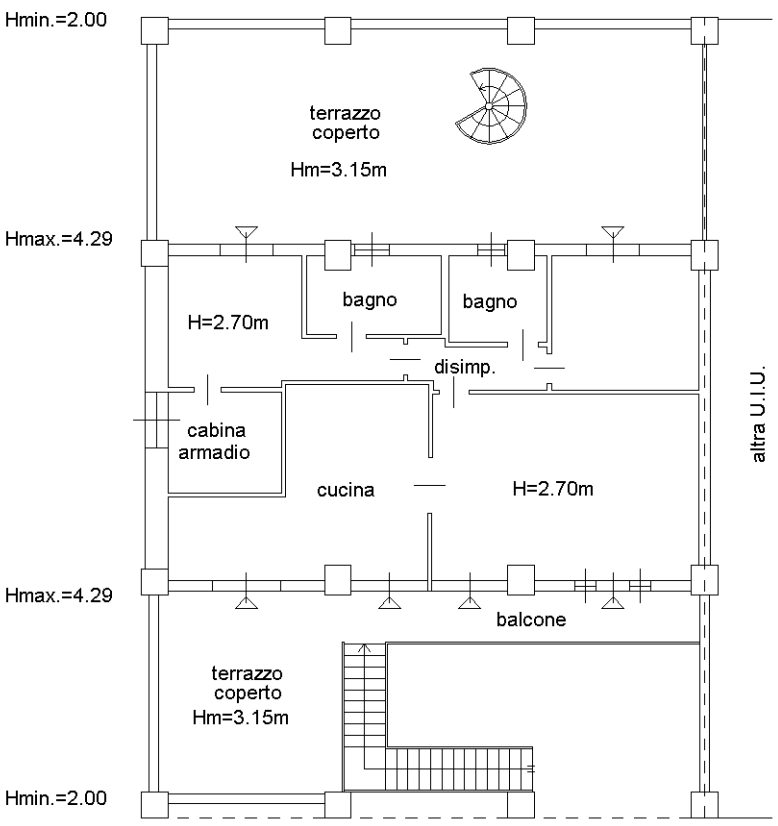

10 metri

Catasto dei Fabbricati - Situazione al 08/08/2025 - Comune di TRECATE(L356) - < Foglio 14 - Particella 140 - Subalterno 3 >
Ufficio Provinciale di NOVARA Territorio
Visura telematica Da: ARUBAPEC S.P.A. NG CA 3 Serial#: 50de34593abdb67e205e568fed40b647

Data: 08/08/2025 - n. T50319 - Richiedente: TSOLRT61P02F952L
Totale schede: 1 - Formato di acquisizione: A3(297x420) - Formato stampa richiesto: A3(297x420)
Ultima planimetria in atti

Agenzia del Territorio
CATASTO FABBRICATI
Ufficio provinciale di
Novara

Scheda n.1 Scala 1: 500

Dichiarazione protocollo n. NO0315893 del 15/12/2009
Planimetria di u.i.u. in Comune di Trecate
Via Moneta civ.

Identificativi Catastali:
Sezione:
Foglio: 14
Particella: 94
Subalterno: 1

Compilata da:
Ferrari Mario
Iscritto all'albo:
Geometri
Prov.Novara N. 1144

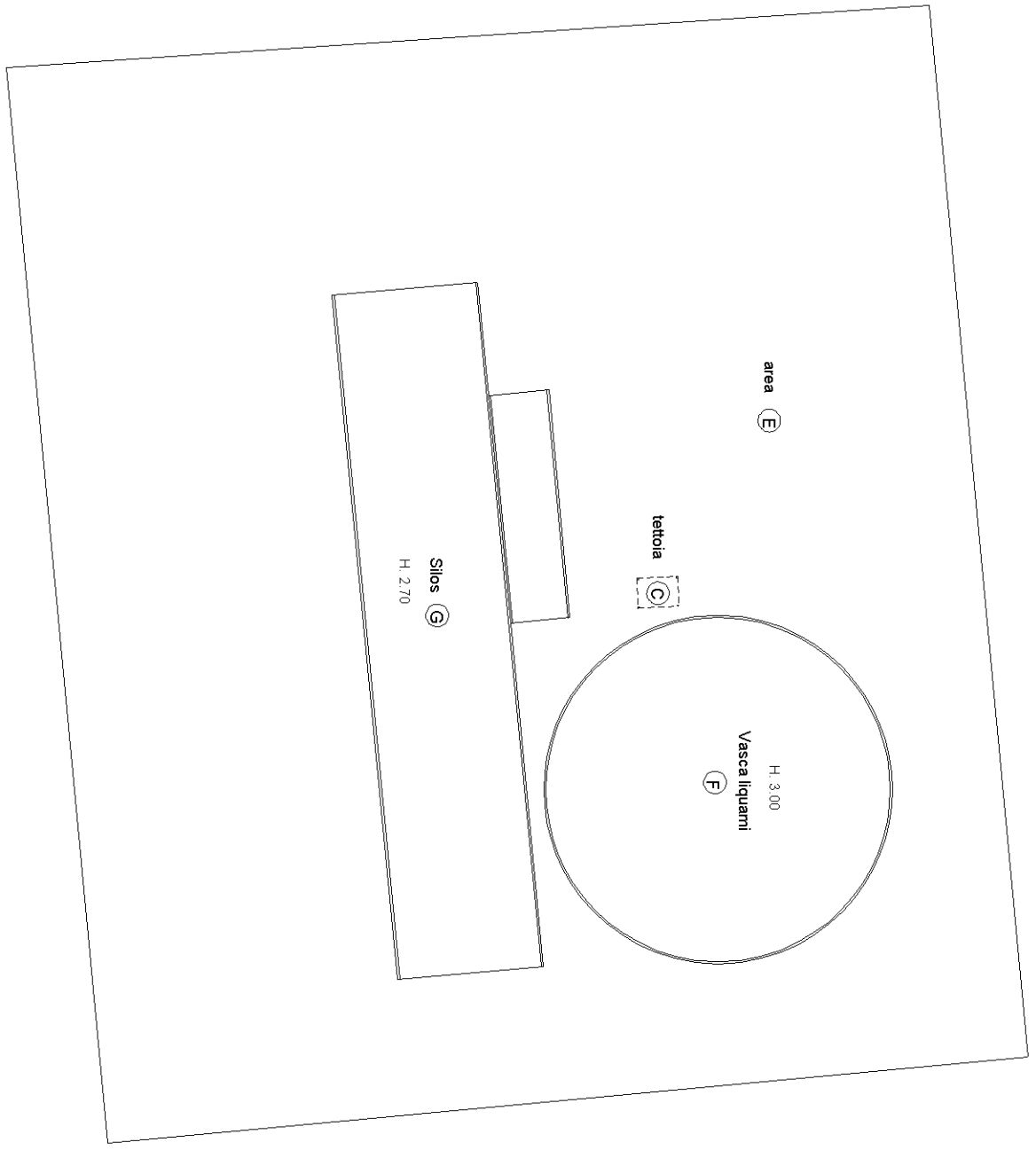

PIANO TERRA

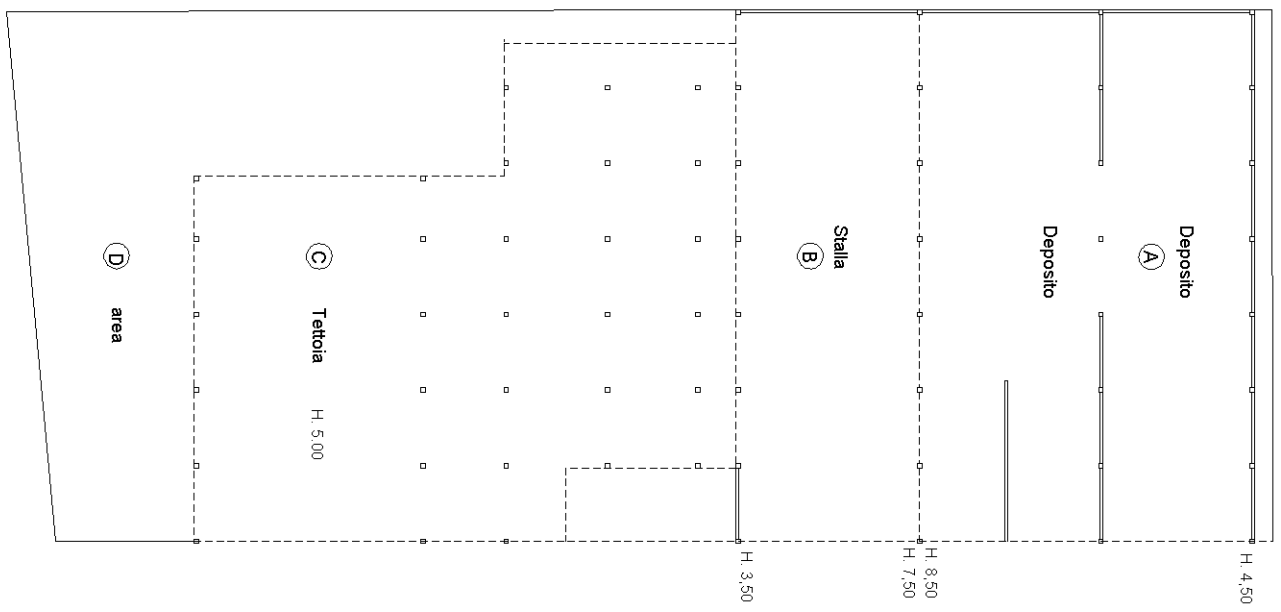

N

10 metri

Catasto dei Fabbricati - Situazione al 08/08/2025 - Comune di TRECATE(L356) - < Foglio 14 - Particella 131 - Subalterno > - Uiu graffata
Firmato Da: TOSI AUBERTO Emesso Da: ARUBAPEC S.P.A. NG CA 3 Serial#: 50de34593abdb67e205e568fed40b647

Compilata da:
Ferrari Mario
Iscritto all'albo:
Geometri
Prov.Novara N. 1144

Identificativi Catastali:
Sezione:
Foglio: 14
Particella: 94
Subalterno: 1

Dichiarazione protocollo n. NO0315893 del 15/12/2009

Planimetria di u.i.u. in Comune di Trecate

Via Moneta civ.

Agenzia del Territorio
CATASTO FABBRICATI
Ufficio provinciale di Novara

Scheda 1 Scala 1: 500

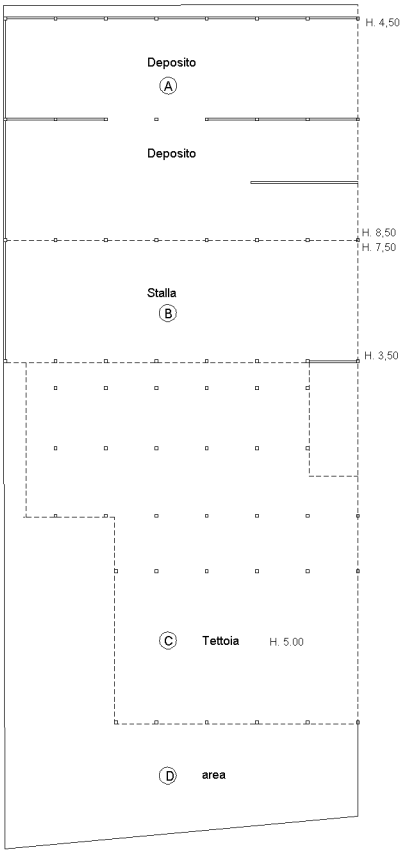

PIANO TERRA

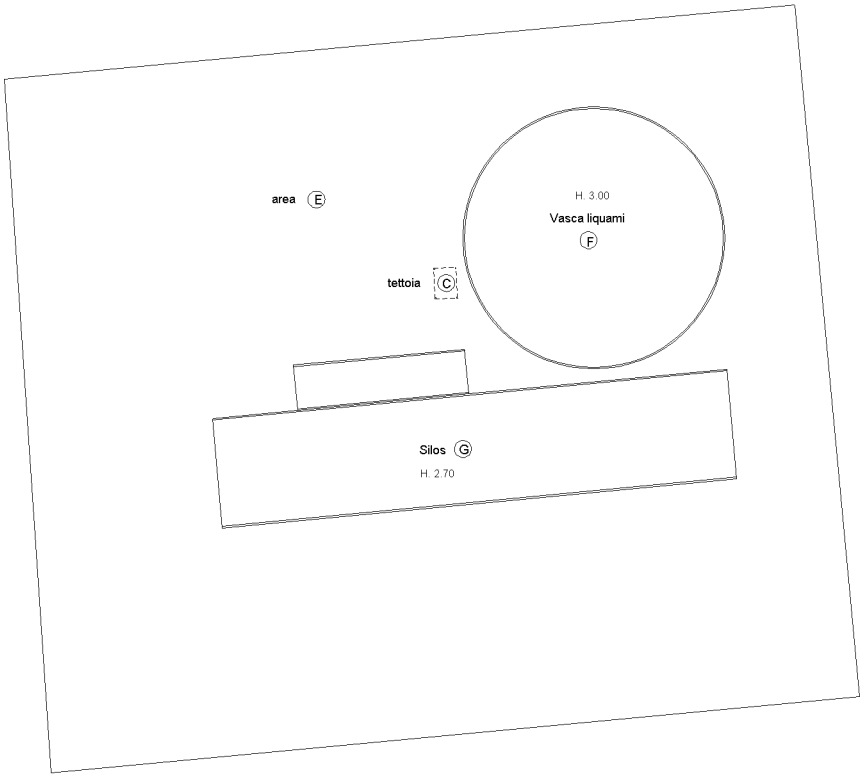

10 metri

Catasto dei Fabbricati - Situazione al 08/08/2025 - Comune di TRECATE(L356) - < Foglio 14 - Particella 131 - Subalterno >
Firmato Da: ARUBAPEC S.P.A. NG CA 3 Serial#: 50de34593abdb67e205e568fed40b647
Firmato Da: [illegible] Emesso Da: ARUBAPEC S.P.A. NG CA 3 Serial#: 50de34593abdb67e205e568fed40b647

Ultima planimetria in atti