

MODULARIO
a r.f. n. 497

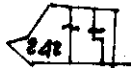


MINISTERO DELLE FINANZE
DIPARTIMENTO DEL TERRITORIO
CATASTO EDILIZIO URBANO (RDL 13-4-1939, n. 652)

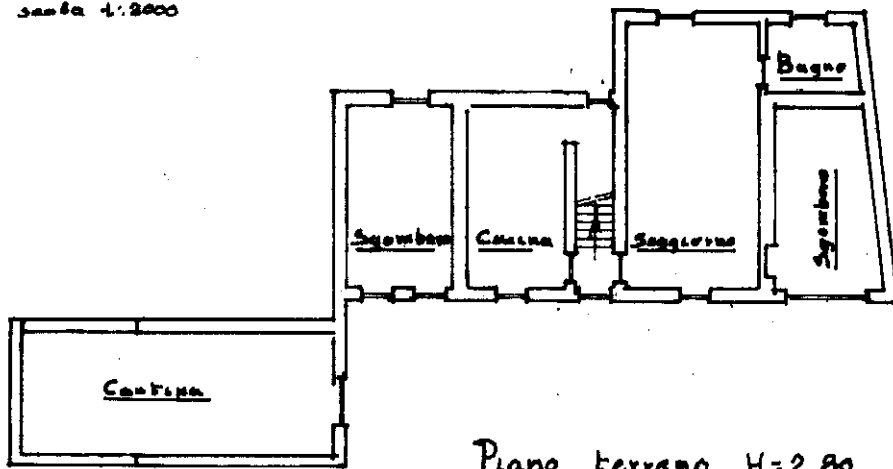
MOD. **BN** (CEU)

LIRE
200

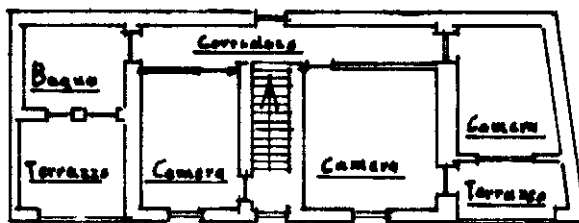
Planimetria di u.i.u. in Comune di Grazzano..... Badoglia, via Strada..... Obbligata..... civ. 12.....



Estratto scala 1:2000



Piano terreno H=2.80



Piano primo H=2.80

ORIENTAMENTO



SCALA DI 1:200

Nome: Istituto Poligrafico e Zecca dello Stato - P.V.

invari 01
Catasto dei Fabbricati - Situazione al 05/01/2023 - Comune di GRAZZANO BADOGLIO(E159) - < Foglio 3 - Particella 242 - Subalterno 2 >
Firmato Da: **IRIDEA SIMONA** Ed. Messaggio: **Paola RUDBAPEC S.P.A.** NG CA 3 Serial#: 7ac0e9c0b91c21d4455a720c256a1e25d

Dichiarazione di N.C.
Ultima planimetria in atti
Denuncia di variazione
Data presentazione: 08/09/2000 - Data: 05/01/2023 - n. T299110 - Richiedente: PCCSMN78L61B0190
Totale schede catastali: 3
F. 3
n. 242 sub. 2

Compilata dal Pezzana Ginio
(Titolo, cognome e nome)
dalla provincia di Casale n. 326
data Firma [Signature]
Allegato al verbale di Geometri
A4 (210x297)



RISERVATO ALL'UFFICIO