

MODULARIO
F. g. rend. 497



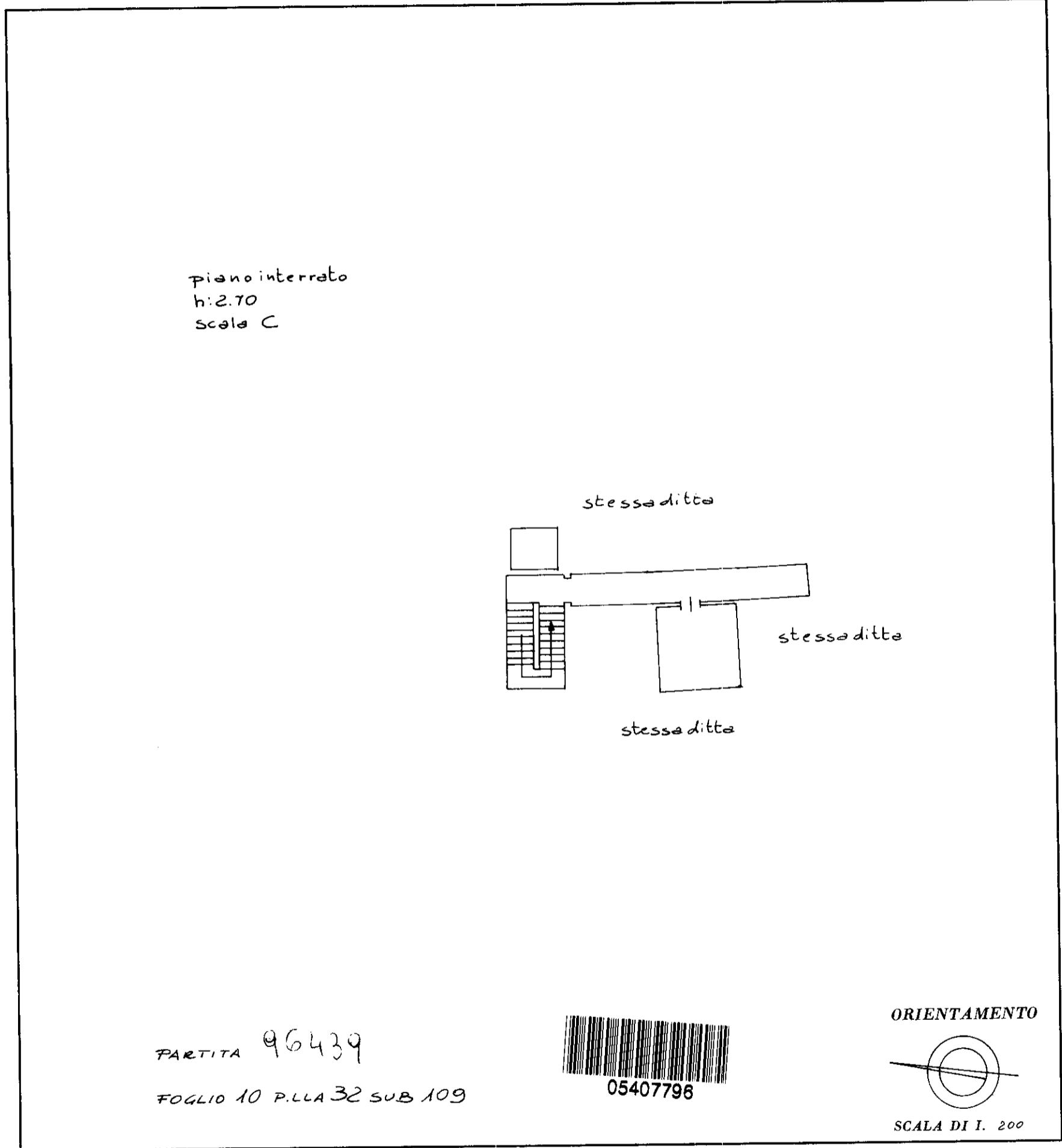
MINISTERO DELLE FINANZE
DIREZIONE GENERALE DEL CATASTO E DEI SERVIZI TECNICI ERARIALI
NUOVO CATASTO EDILIZIO URBANO

MOD. B (Nuovo Catasto Edilizio Urbano)

Lire
150

(R. DECRETO-LEGGE 13 APRILE 1939, N. 652)

Planimetria dell'immobile situato nel Comune di Bari Via Trav. G. Massa, 2/c
Ditta [redacted] (concessionaria precaria per il suolo/per il fabbricato - Comune di Bari per il suolo)
Allegata alla dichiarazione presentata all'Ufficio Tecnico Erariale di Bari



PARTITA 96439
FOGLIO 10 P.LLA 32 SUB 109



ORIENTAMENTO


SCALA DI I. 200

SPAZIO RISERVATO PER LE ANNOTAZIONI D'UFFICIO

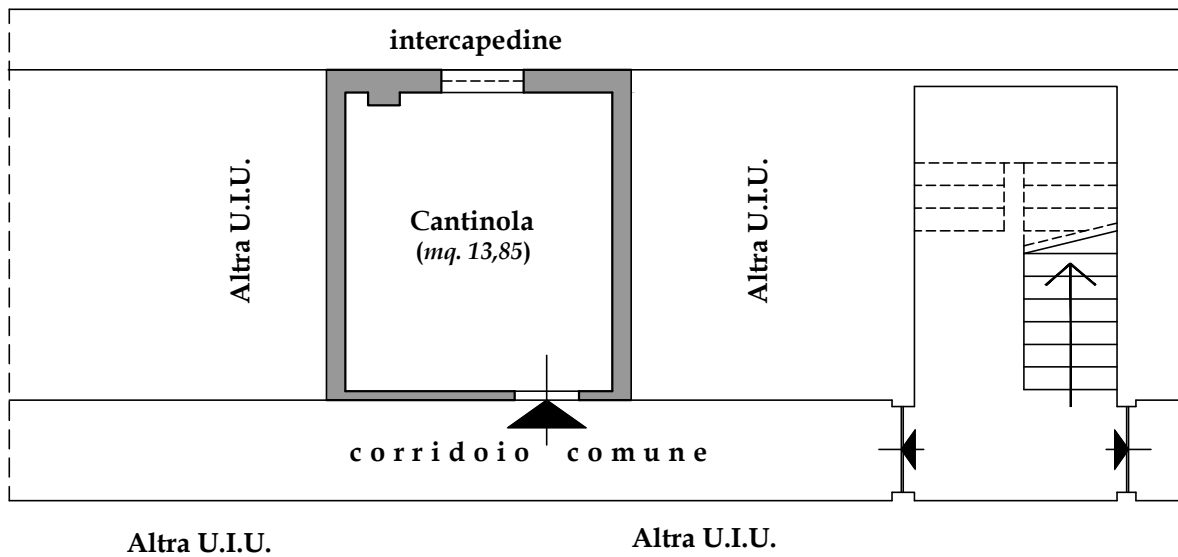
DATA		Compilata dal geometra <u>Antonio Cuppone</u> (Titolo, nome e cognome del tecnico) <u>Cuppone</u> Albo dei geometri Prov. <u>BARI</u> Provincia di <u>Bari</u> N. <u>2043</u> DAT. <u>[signature]</u> BARI
PROT. N°	<u>[signature]</u>	

PIANO INTERRATO

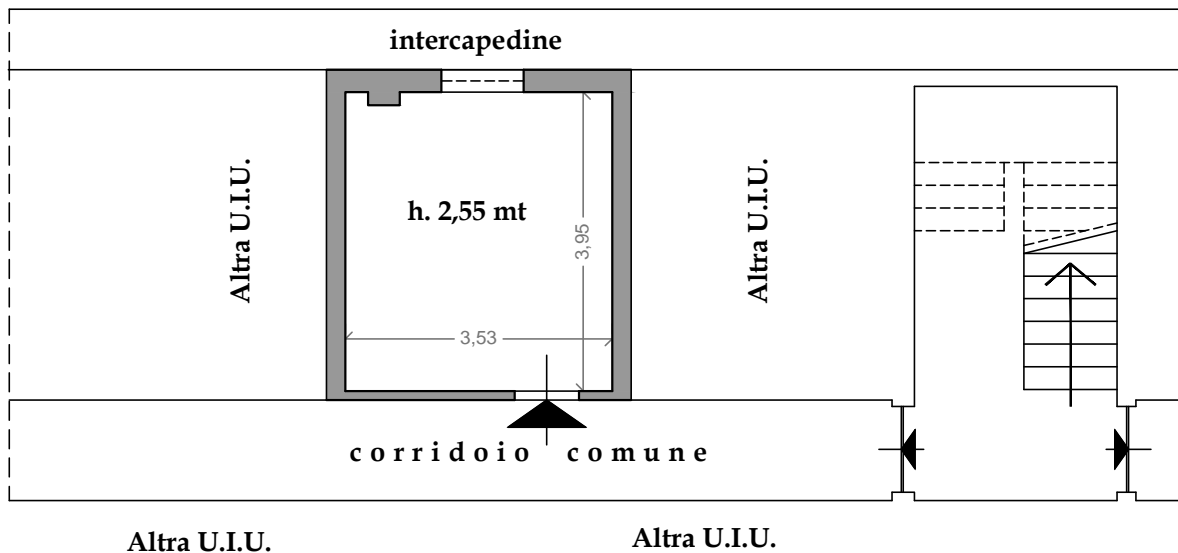
Scala 1:100



Destinazione degli ambienti e superfici



Misurazioni



TRIBUNALE ORDINARIO DI BARI
2° SEZIONE CIVILE - UFFICIO ESECUZIONE IMMOBILIARI
Proc. Esec. n°86/2018 a carico di:



Ill.mo Sig. G.E. Dott.sa Chiara Cutolo
Elaborato grafico n° 2 - LOTTO N° 2
Planimetria generale -misurazioni e destinazioni d'uso
Il C.T.U.
Ing. Luigi Cea

