

**Agenzia del Territorio
CATASTO FABBRICATI
Ufficio Provinciale di
Bari**

Dichiarazione protocollo n. BA0473629 del 07/10/2009

Planimetria di u.i.u. in Comune di Putignano

Strada Comunale Pozzo Serralto I

civ. NC

Identificativi Catastali:

Sezione:

Foglio: 56

Particella: 538

Subalterno: 5

Compilata da:

Impedovo Domenico

Iscritto all'albo:
Ingegneri

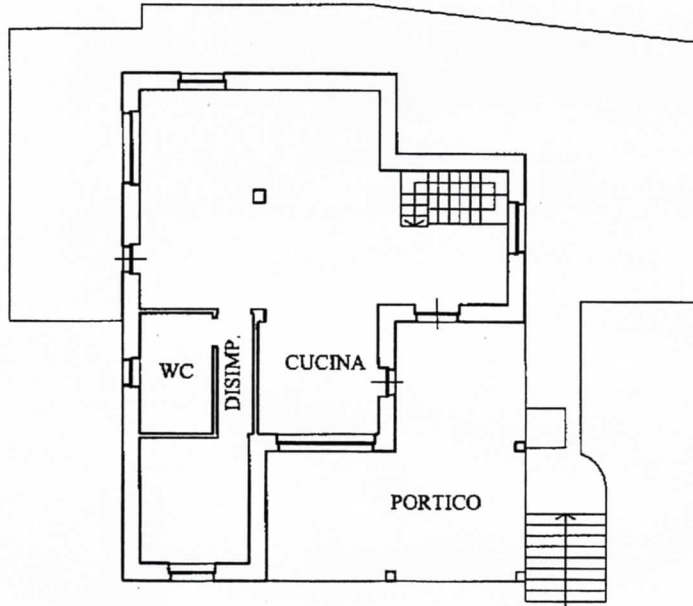
Prov. Bari

N. 4080

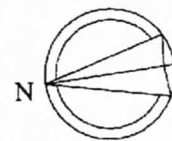
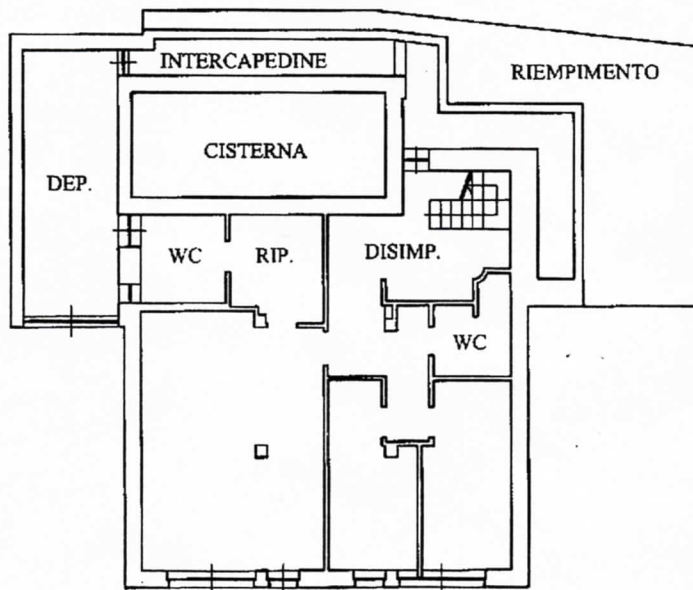
Scheda n. 1

Scala 1:200

**PIANO TERRA
(RIALZATO)
H 270**



**PIANO SEMINTERRATO
H 260**



Ultima planimetria in atti

Data: 29/03/2021 - n. T53631 - Richiedente:

Totale schede: 2 - Formato di acquisizione: A4(210x297) - Formato stampa richiesto: A4(210x297)

Catasto dei Fabbricati - Situazione al 29/03/2021 - Comune di PUTIGNANO (H096) - < Foglio: 56 - Particella: 538 - Subalterno: 5 >
STRADA COMUNALE POZZO SERRALTO UNO n. NC piano: T-S1;