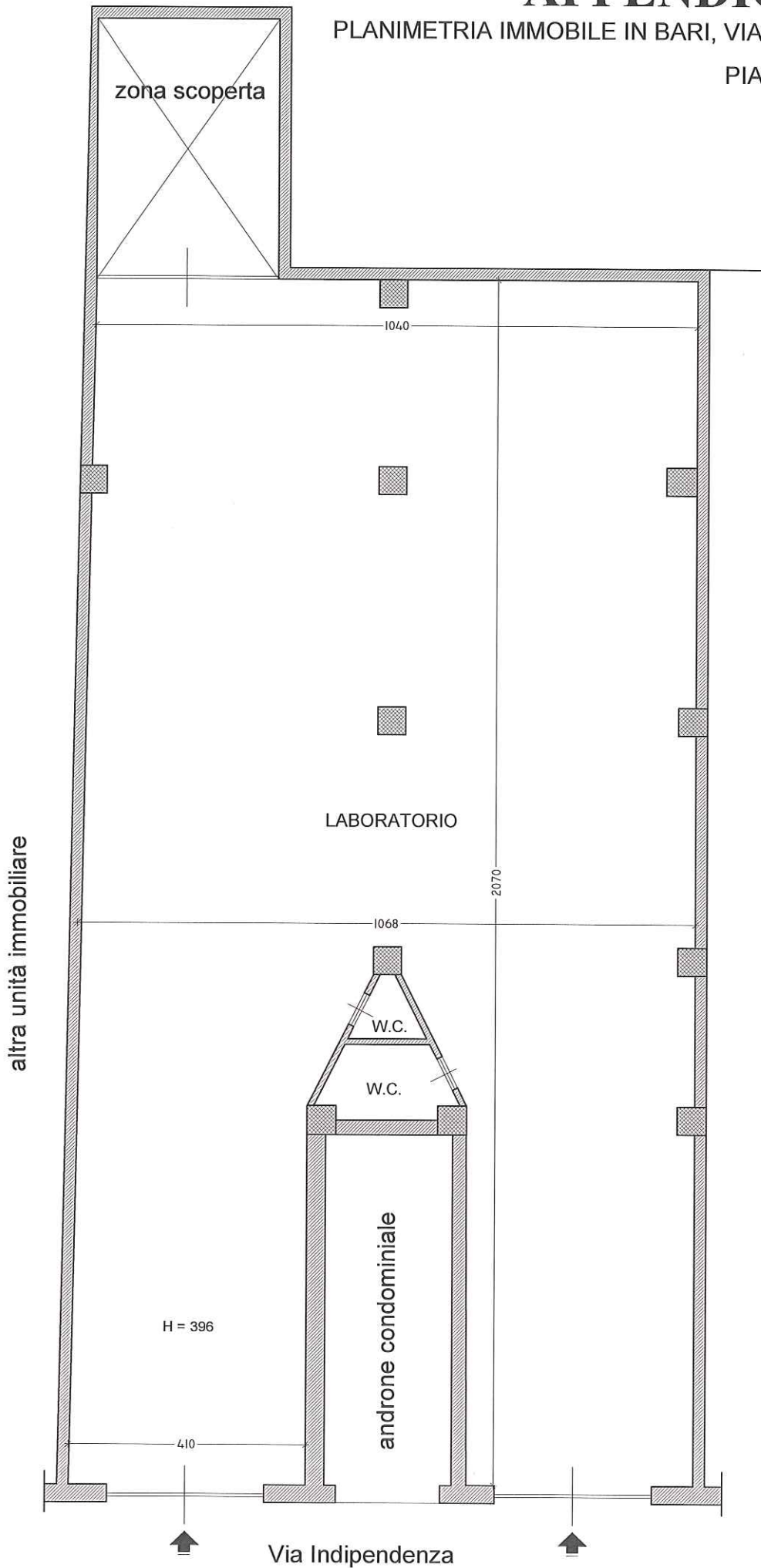


APPENDICE C -TAV. 1

PLANIMETRIA IMMOBILE IN BARI, VIA INDIPENDENZA N° 52/F-H

PIANO TERRA (Scala 1 : 100)

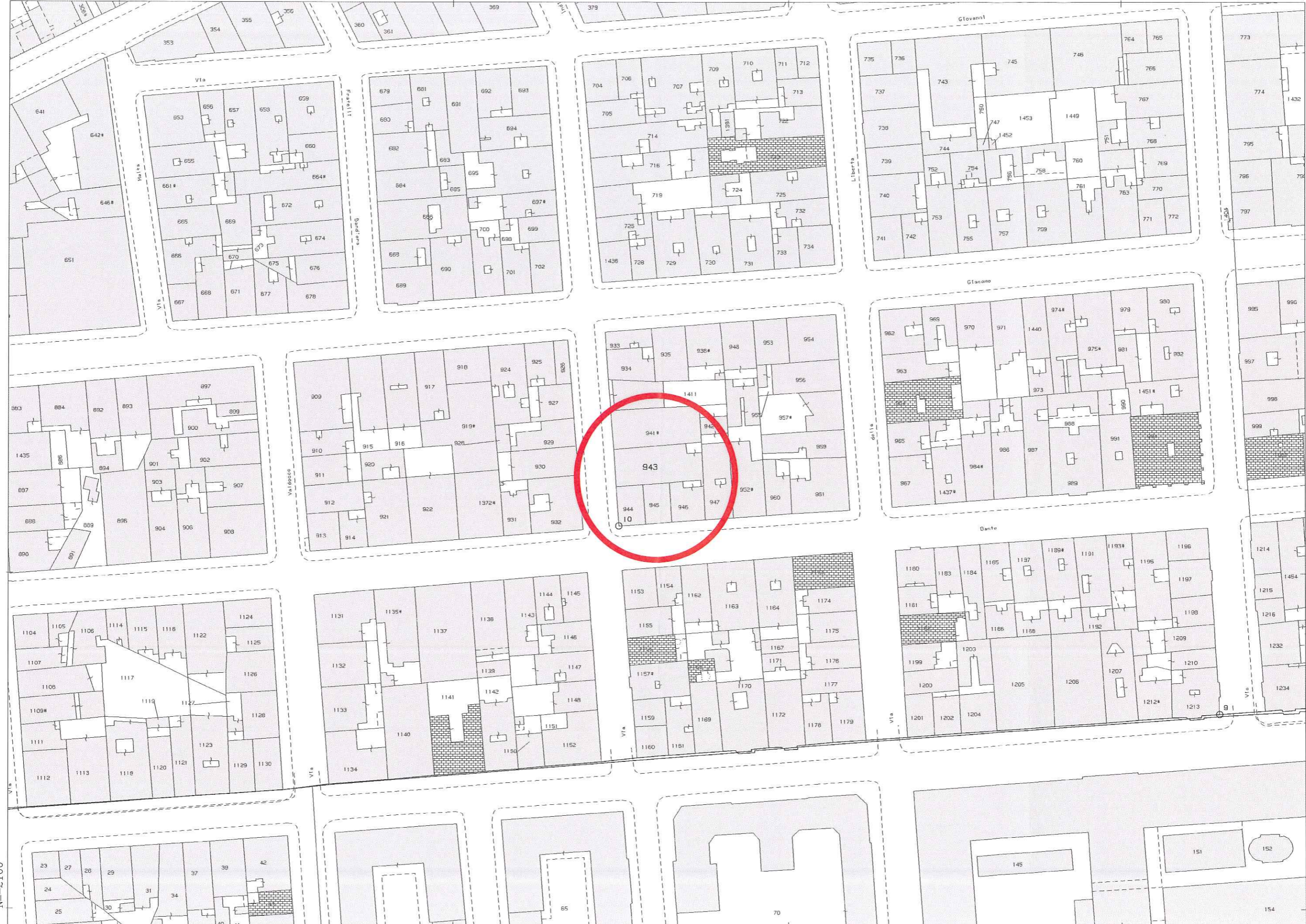


APPENDICE C -TAV. 2

PLANIMETRIA IMMOBILE IN BARI, VIA DANTE ALIGHIERI N° 451

PIANO INTERRATO (Scala 1 : 100)





N=2100

E=700

13-Ott-2015 13:53:20
 Prot. n. T201798/2015
 Scala originale: 1:1000
 Dimensione cornice: 388.000 x 276.000 metri
 Comune: BARI/A
 Foglio: 25

1 Particella: 943

**Agenzia del Territorio
CATASTO FABBRICATI
Ufficio Provinciale di
Bari**

Dichiarazione protocollo n. 000551880 del 17/12/2002
Planimetria di u.i.u. in Comune di Bari civ. 52/F-52/H
Via Indipendenza

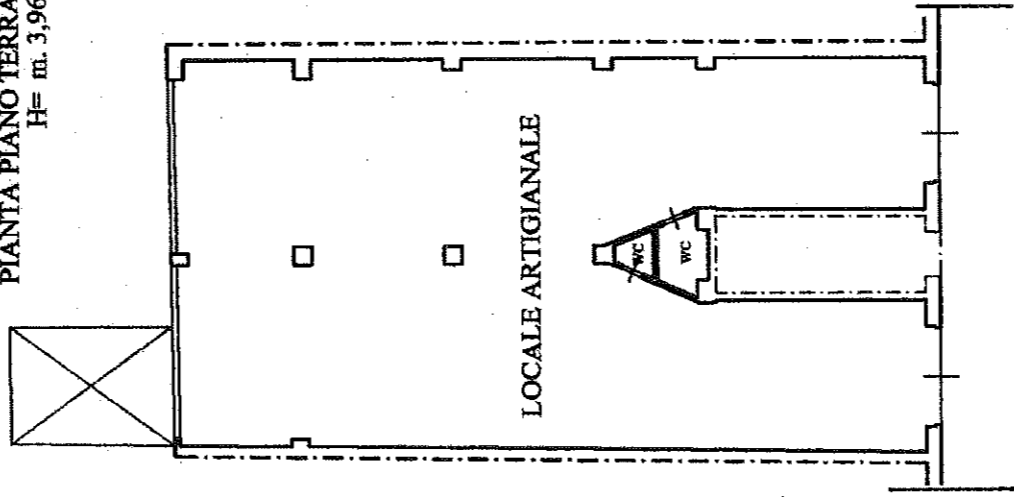
Identificativi Catastali:
Sezione: 25
Foglio: 25
Particella: 943
Subalterno: 11

Compilata da:
Loiudice Roberto
Iscritto all'albo:
Geometri
Prov. Bari N. 2978

Scheda n. 1 Scala 1:200

10 metri

PIANTA PIANO TERRA
H= m. 3,96



Via Indipendenza



MODULARIO
F. - Cat. S.T. - 481



MINISTERO DELLE FINANZE
DIREZIONE GENERALE DEL CATASTO E DEI SERVIZI TECNICI ERARIALI

MOD. B (Nuovo Catasto Edilizio Urbano)

Lire
20

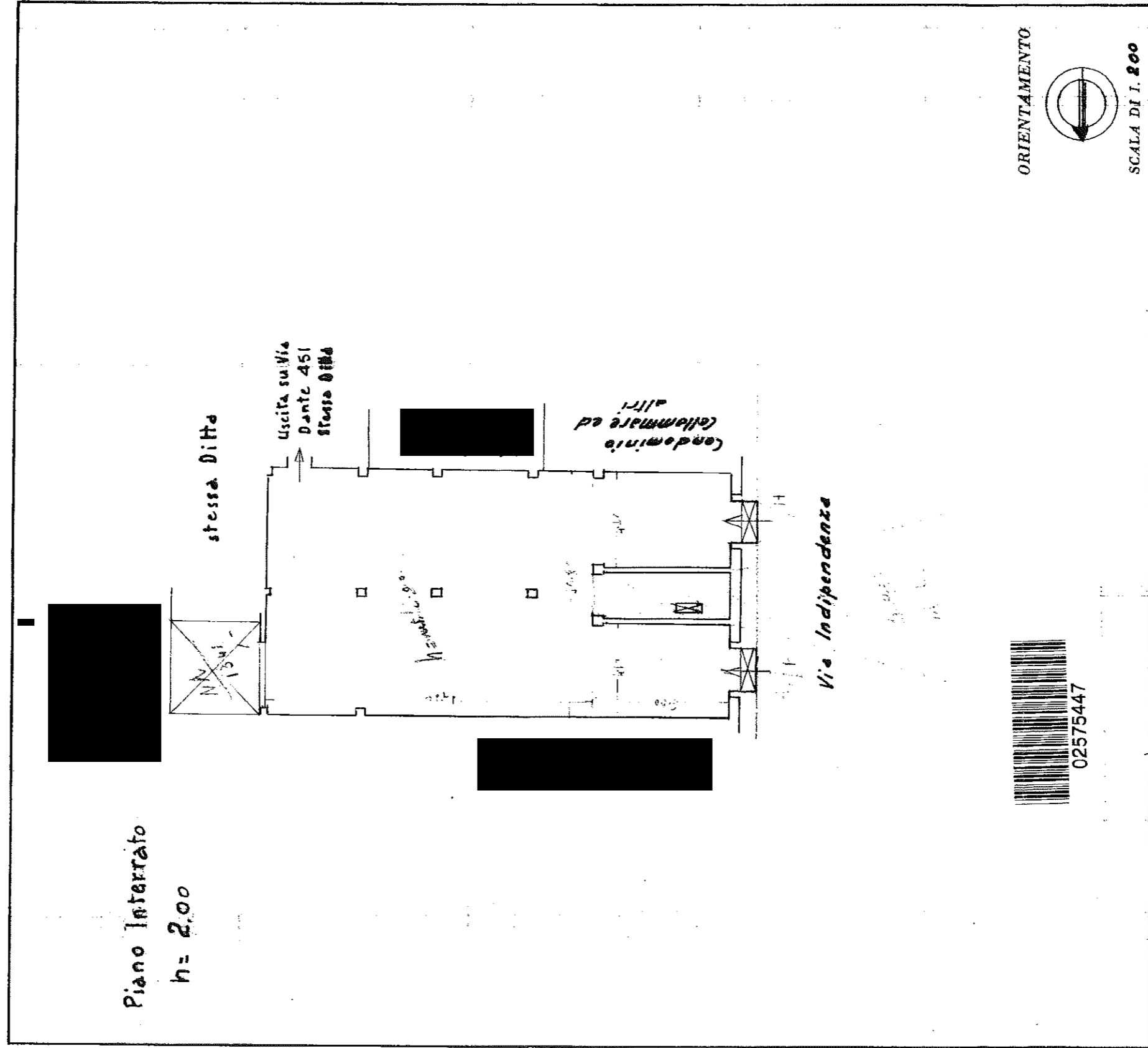
NUOVO CATASTO EDILIZIO URBANO

(R. DECRETO-LEGGE 13 APRILE 1939, N. 632)

Planimetria dell'immobile situato nel Comune di **Bari** Via **Indipendenza 52/4**

Ditta

Allegata alla dichiarazione presentata all'Ufficio Tecnico Erariale di **Bari**



SPAZIO RISERVATO PER LE ANNOTAZIONI D'UFFICIO 66360

DATA

PROT. N°

Compilata dal **Geometra Luigi De Cecco**

(in qualità di titolare del studio)

Iscritto all'Albo dei **Geometri**

della Provincia di **Bari**

DATA **25 ottobre 1956**

Firma:

Luigi De Cecco