

MODULARIO  
F. - rig. rend. - 497



MINISTERO DELLE FINANZE  
DIREZIONE GENERALE DEL CATASTO E DEI SERVIZI TECNICI ERARIALI  
NUOVO CATASTO EDILIZIO URBANO

MOD. B (Nuovo Catasto Edilizio Urbano)

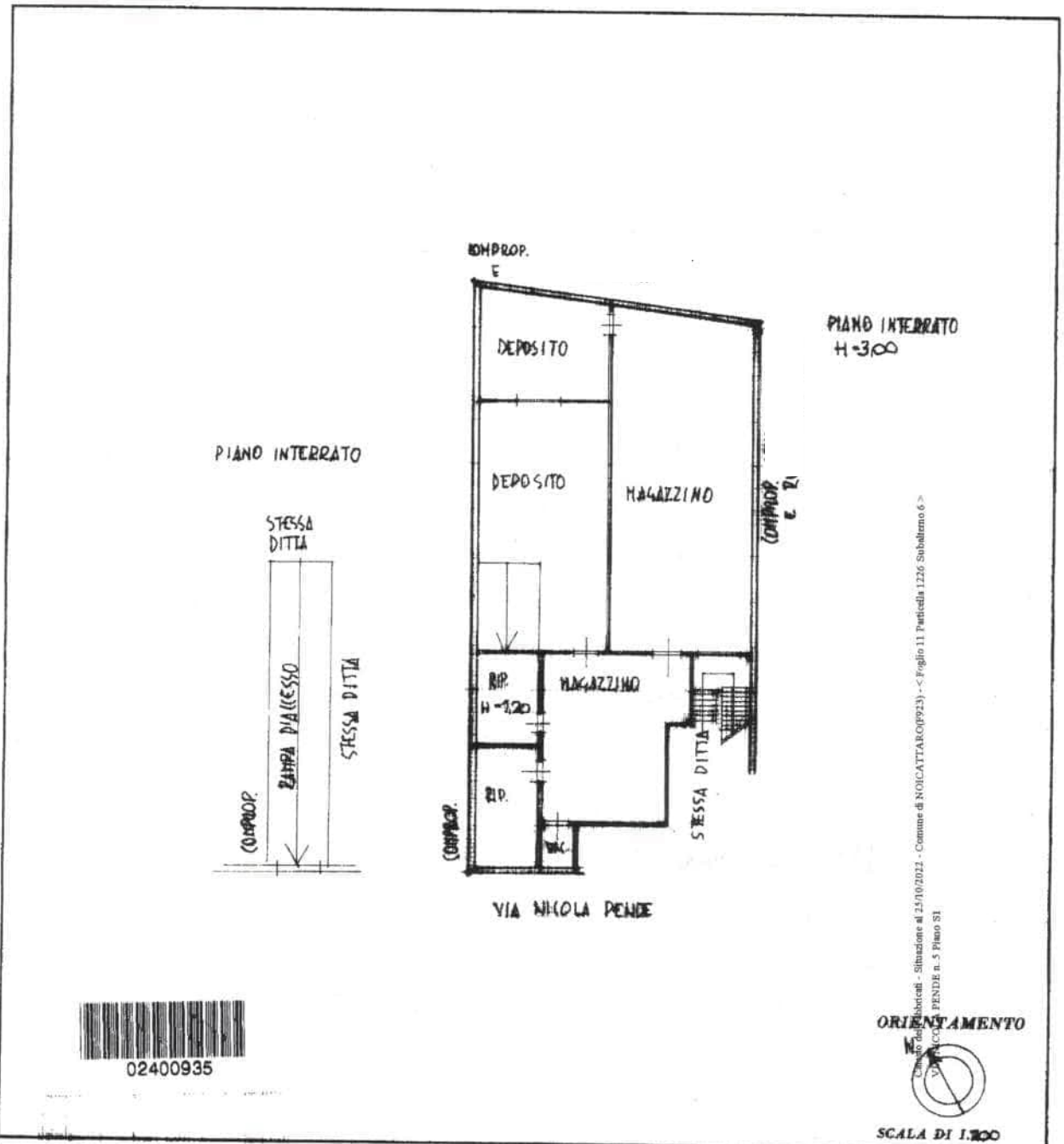
Lire  
200

(N. DECRETO-LEGGE 15 APRILE 1949, N. 642)

Planimetria dell'immobile situato nel Comune di NOICATTARO Via NIKOLA PENDE N° 5

Ditta

Allegata alla dichiarazione presentata all'Ufficio Tecnico Erariale di BARI



ORIENTAMENTO



SCALA DI 1:100

SPAZIO RISERVATO PER LE ANNOTAZIONI D'UFFICIO

DATA	PARTITA 4238
PROV. N°	FG. 11. PARTICELLA 1226/SUB. 6
	<i>[Handwritten signature]</i>

Compilata dal ING. VITO GIARDINELLI  
(Titolo, nome e cognome del tecnico)

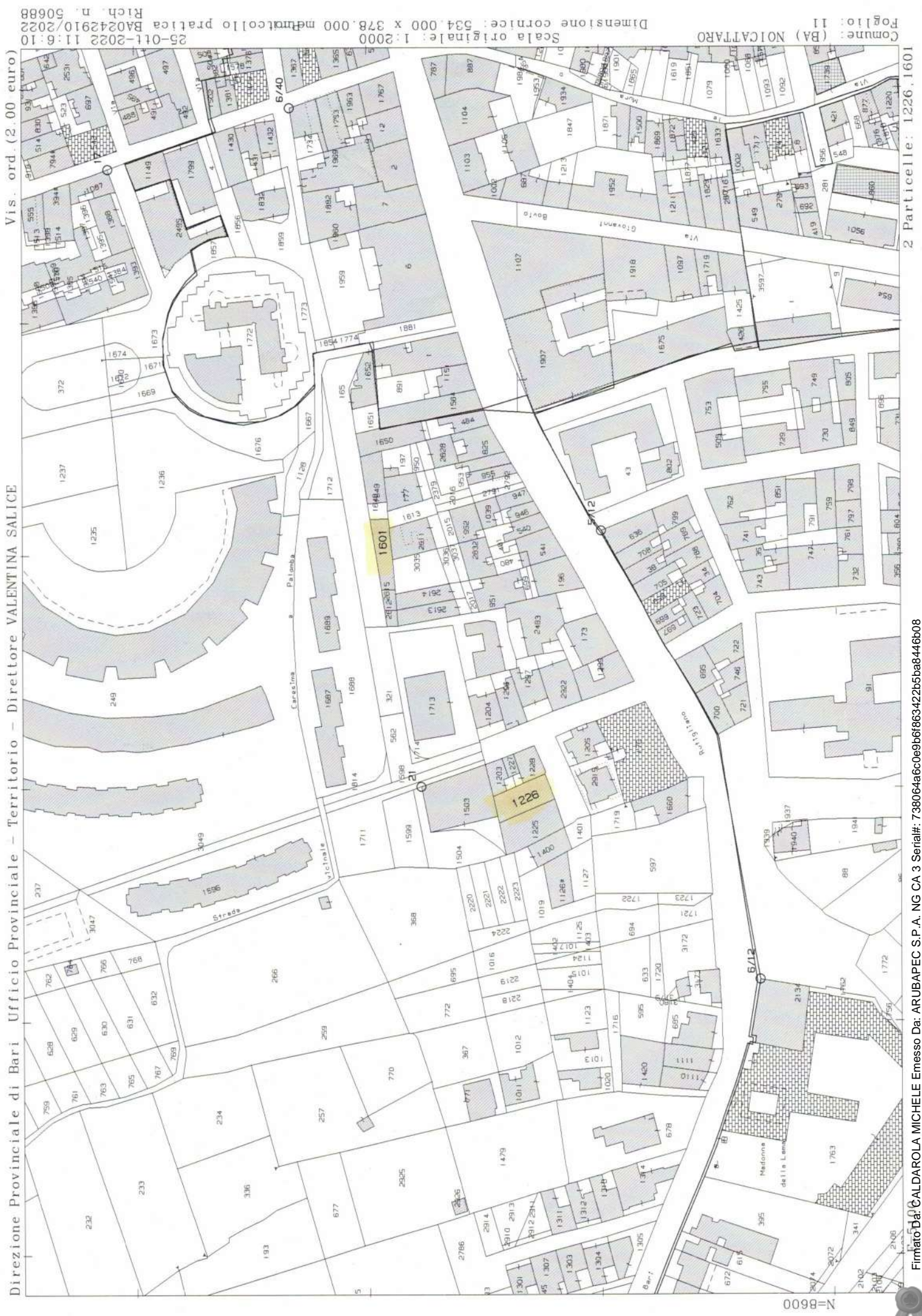
Iscritto all'Albo degli INGEGNERI  
della Provincia di BARI

DATA 29.06.87

Firma: *[Handwritten signature]*

Firmato Da: ARUBAPEC S.P.A. NG CA 3 Serial#: 738064a6c0e9b6f863422b5ba8446b08





Vis. ord. (2.00 euro)

Direzione Provinciale di Bari Ufficio Provinciale - Territorio - Direttore VALENTINA SALICE

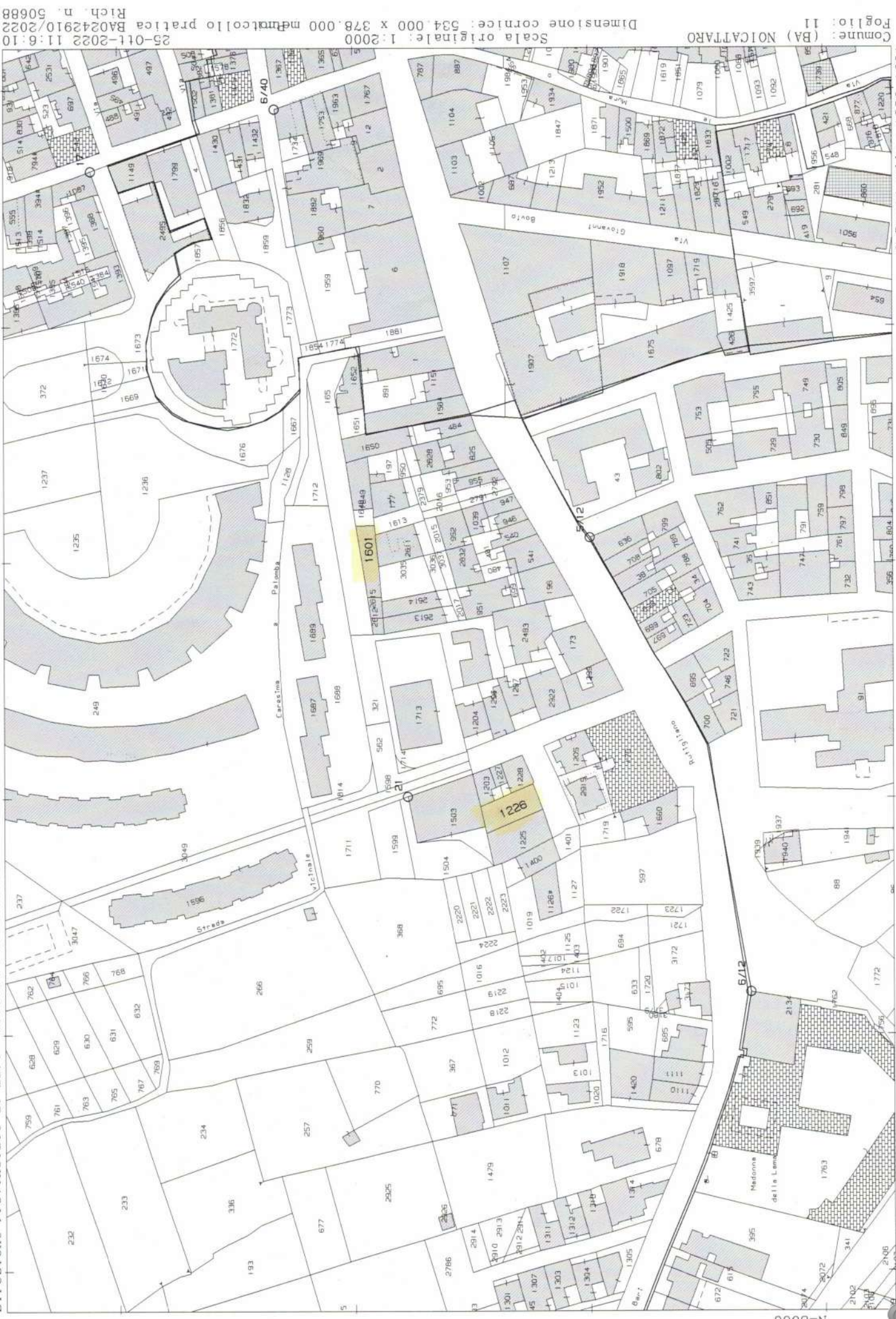
N=8600

Comune: (BA) NOICATTARO  
Scala originale: 1:2000  
Dimensione cornice: 534.000 x 378.000  
métricollo pratica BA024910/2022  
25-Ott-2022 11:6:10  
Rich. n. 50688

Firmato Da: CALDAROLA MICHELE Emesso Da: ARUBAPEC S.P.A. NG CA 3 Serial#: 738064a6c0e9b6f683422b5ba8446b08

2 Particelle: 1226,1601





Scala originale: 1:2000  
 Dimensione cornice: 534.000 x 378.000  
 Formato: 11  
 Comune: (BA) NOICATTARO

25-Ott-2022 11:6:10  
 Rich. n. 50688





Lire 200

# NUOVO CATASTO EDILIZIO URBANO

(R. DECRETO-LEGGE 13 APRILE 1939, N. 652)

Planimetria dell'immobile situato nel Comune di MOGLIATTARO Via NICOLA PENDE N°5

Ditta .....

Allegata alla dichiarazione presentata all'Ufficio Tecnico Erariale di BARI

**RIF. TITO MAPPALE**  
**N° DEL 6906/29/8/87**  
**FOGLIO DI MAPPA N°11**

**ELABORATO PLANIMETRICO**

**PIANO TERRA**  
1/1000  
 (IV.5)  
 VIA NICOLA PENDE

**PIANO PRIMO**

**PIANO SECONDO**

**PIANO TERZO**

**PIANO INTERRATO**

- ✓ SUB 1 - BENE COMUNE NON CENSIBILE (ANDRONE, SCALA, AUTOCLAVE E C.T.) AI SUB 3, 4 E 5
- ✓ SUB 2 - LOCALE USO MAGAZZINO (P.T.) CON DUPLICE ACCESSO
- ✓ SUB 3 - APPARTAMENTO (P.1°) CON TERRAZZA A LIVELLO ESCLUSIVO
- ✓ SUB 4 - APPARTAMENTO (P.2°) CON TERRAZZA
- ✓ SUB 5 - BENE COMUNE CENSIBILE, LASTRICO SOLARE, AI SUB 3 E 4
- ✓ SUB 6 - LOCALE USO MAGAZZINO (RS1)

BUSTA 6238  
 B.C.C. pagina 33

02400976

ORIENTAMENTO

SCALA DI 1:500

Situazione al 25/10/2022 - Comune di MOGLIATTARO (9923) - < Sez. urbana - Foglio 11 Particella 1226 >  
 Elaborato Planimetrico

SPAZIO RISERVATO PER LE ANNOTAZIONI D'UFFICIO

DATA .....

PROT. N° .....

Completato dal ING. VITO GIARDINELLI  
(Titolo, nome e cognome del tecnico)

Iscritto all'Albo degli INGEGNERI  
 della Provincia di BARI

DATA 29.06.87

Firma: [Handwritten Signature]

P. 2.5 - Ufficio C.T. - ROMA

Firmato Da: CALDAROLA MICHELE Emesso Da: ARUBAPEC S.P.A. NG CA 3 Serial#: 738064a6c0e9b6f86342b5ba8446b08