

MODULARIO
F. rig. rend. 497




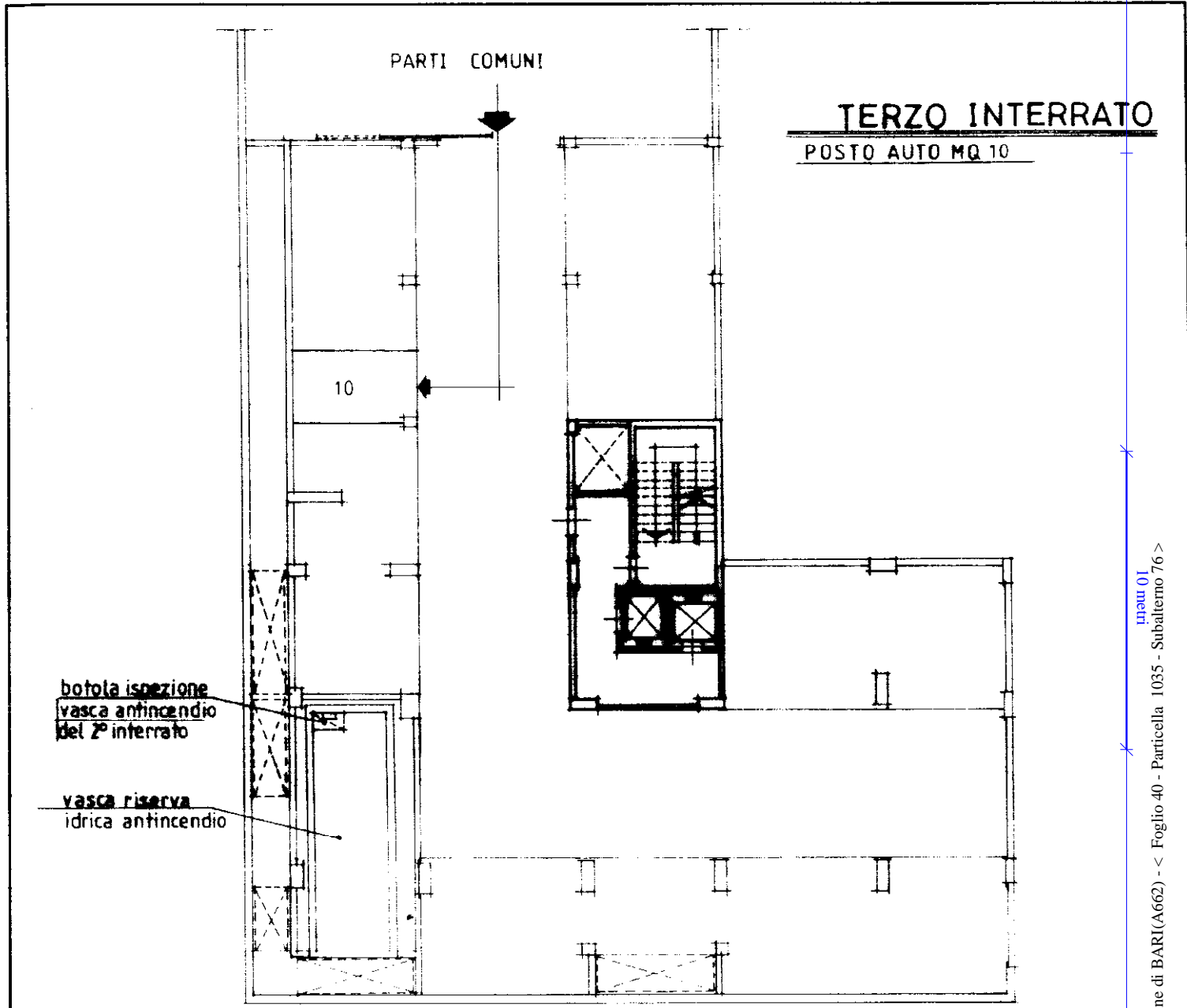
MINISTERO DELLE FINANZE
DIREZIONE GENERALE DEL CATASTO E DEI SS.TT.EE.

MOD. BN (CEU)

CATASTO EDILIZIO URBANO (RDL 13-4-1939, n. 652)

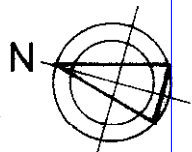
LIRE
250

Planimetria di u.i.u. in Comune di **BARI** via **trav.201 via AMENDOLA** civ. **11**



05874755

ORIENTAMENTO



Dichiarazione di N.C.
Ultima planimetria in atti Denuncia di variazione

Compilata dal **GEOMETRA**
(Titolo, cognome e nome)

LOIODICE RAFFAELE

Data presentazione: 18/09/1993 - Data: 24/07/2023 - n. T142948 - Richiedente: CLMNTN77S20A225D
Totale schede catastali: 40 (2901297) - Situazione: A4 (2901297) - Formato stampa: A4 (210x297)

F. **40**
n. **1035** sub. **76**

della provincia di **BARI** n. **1756**
data **7/8/93** Firma *[Handwritten Signature]*

Stamp: **UFFICIO CATASTO BARI**
Stamp: **18/09/93 004059**
Stamp: **M. S. L. INDIRIZZATO**

mapa 01
Cataste Fabbricati - Situazione al 24/07/2023 - Comune di BARI(A662) - < Foglio 40 - Particella 1035 - Subalterno 76 >
VIA PIETRO SETTE n. 11-201 Piano S3