

MODULARIO  
F. rig. rend. - 497



MINISTERO DELLE FINANZE  
DIREZIONE GENERALE DEL CATASTO E DEI SERVIZI TECNICI ERARIALI

Mod. B (Nuovo Catasto Edilizio Urbano)

Lire  
150

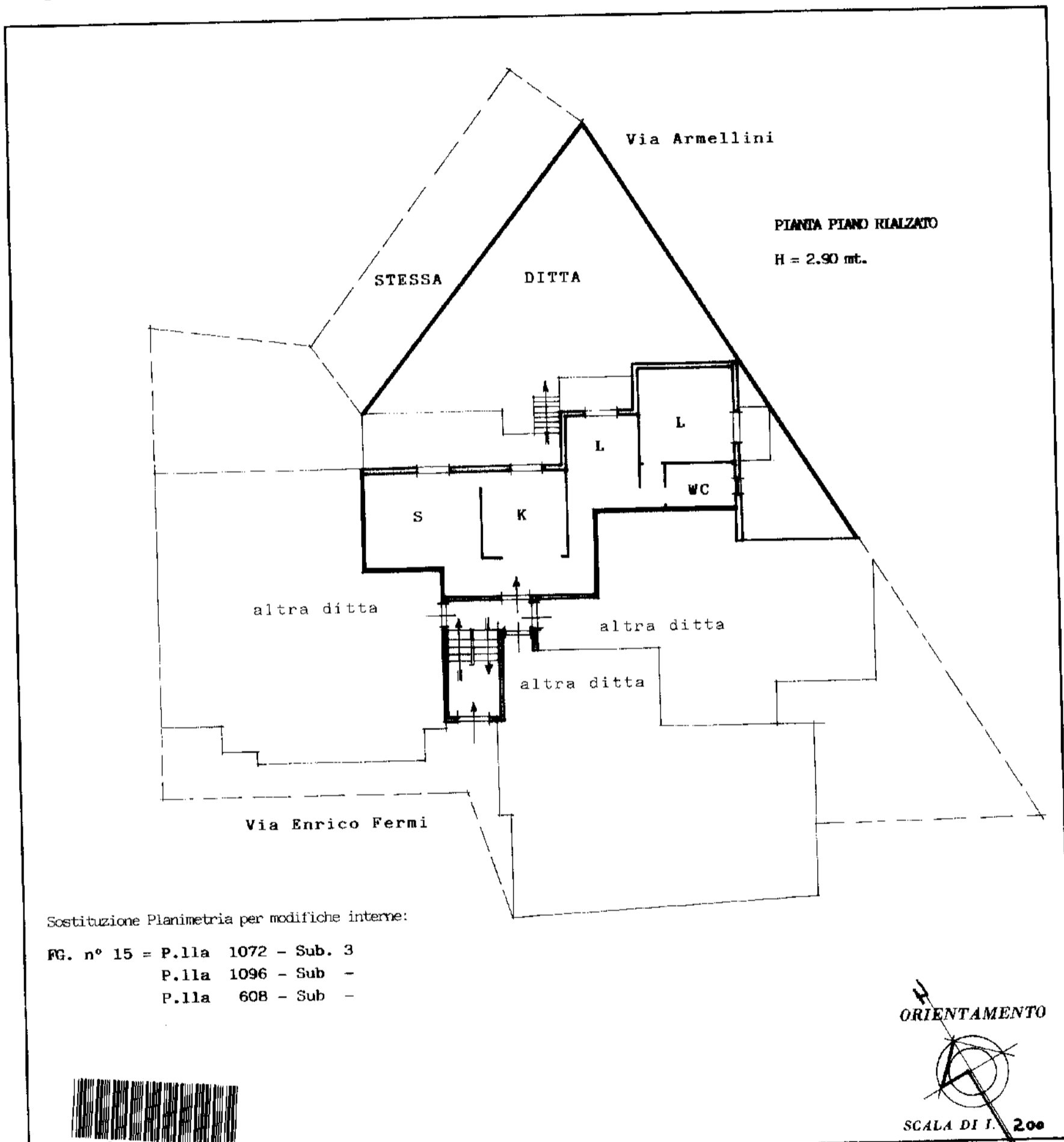
# NUOVO CATASTO EDILIZIO URBANO

(R. DECRETO-LEGGE 13 APRILE 1939, N. 652)

Planimetria dell'immobile situato nel Comune di TRIGGIANO Via E. FERMI, 26

Ditta .....

Allegata alla dichiarazione presentata all'Ufficio Tecnico Erariale di BARI



00842645

SPAZIO RISERVATO PER LE ANNOTAZIONI D'UFFICIO

DATA  
PROT. N°

134/102

*[Handwritten signature]*



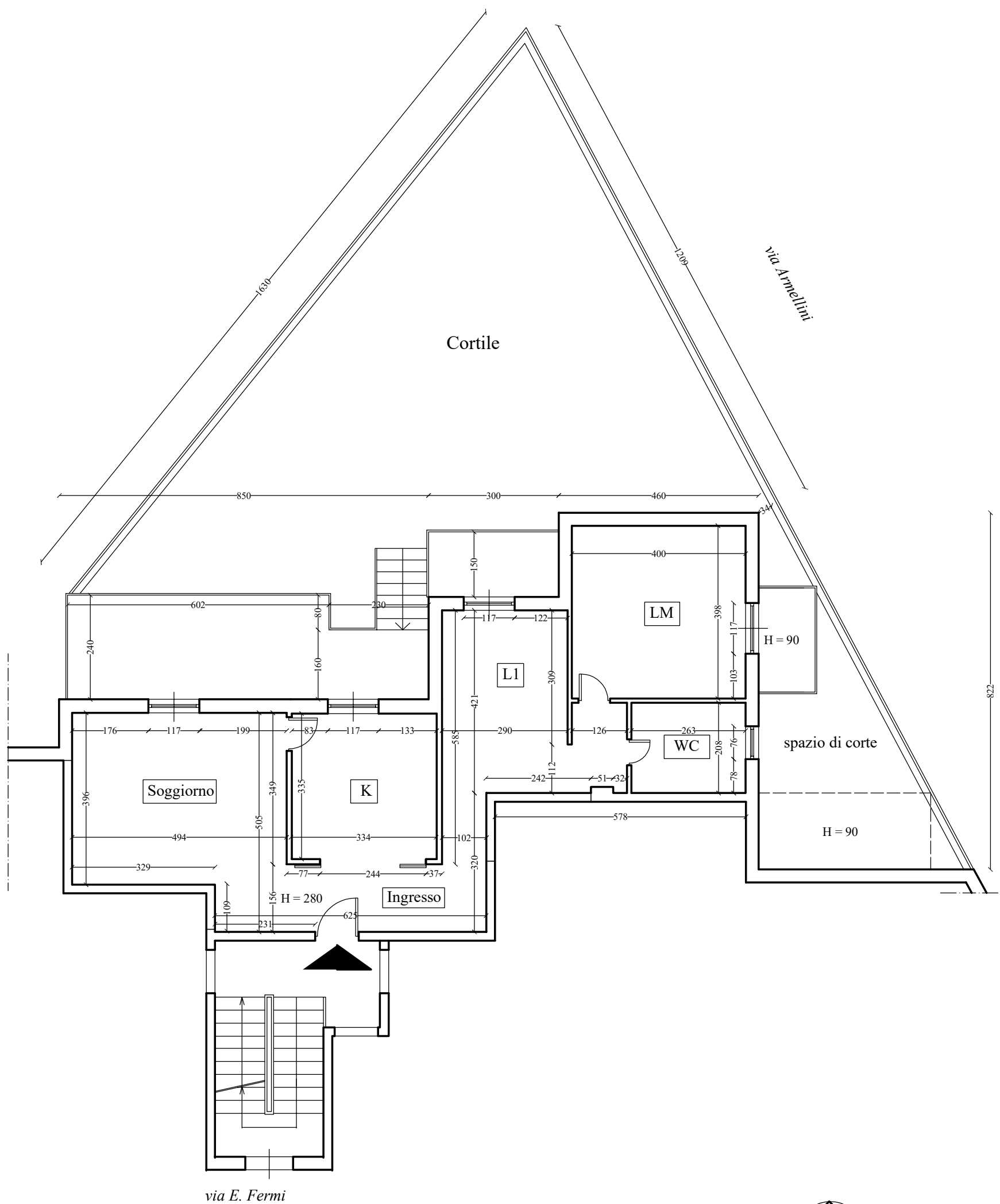
Compilata dal GEOMETRA  
(Titolo, nome e cognome del tecnico)  
GIULIO RESTA

Iscritto all'Albo dei Geometri

della Provincia di Bari

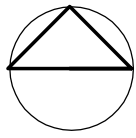
DATA 02.07.1987

Firma: *[Handwritten signature]*



Appartamento - P. rialzato

PLANIMETRIA STATO DEI LUOGHI



scala 1: 100