

MODULARIO
F. - fig. rend. - 497



MINISTERO DELLE FINANZE
DIREZIONE GENERALE DEL CATASTO E DEI SERVIZI TECNICI ERARIALI

MOD. B (Nuovo Catasto Edilizio Urbano)

Lire
100

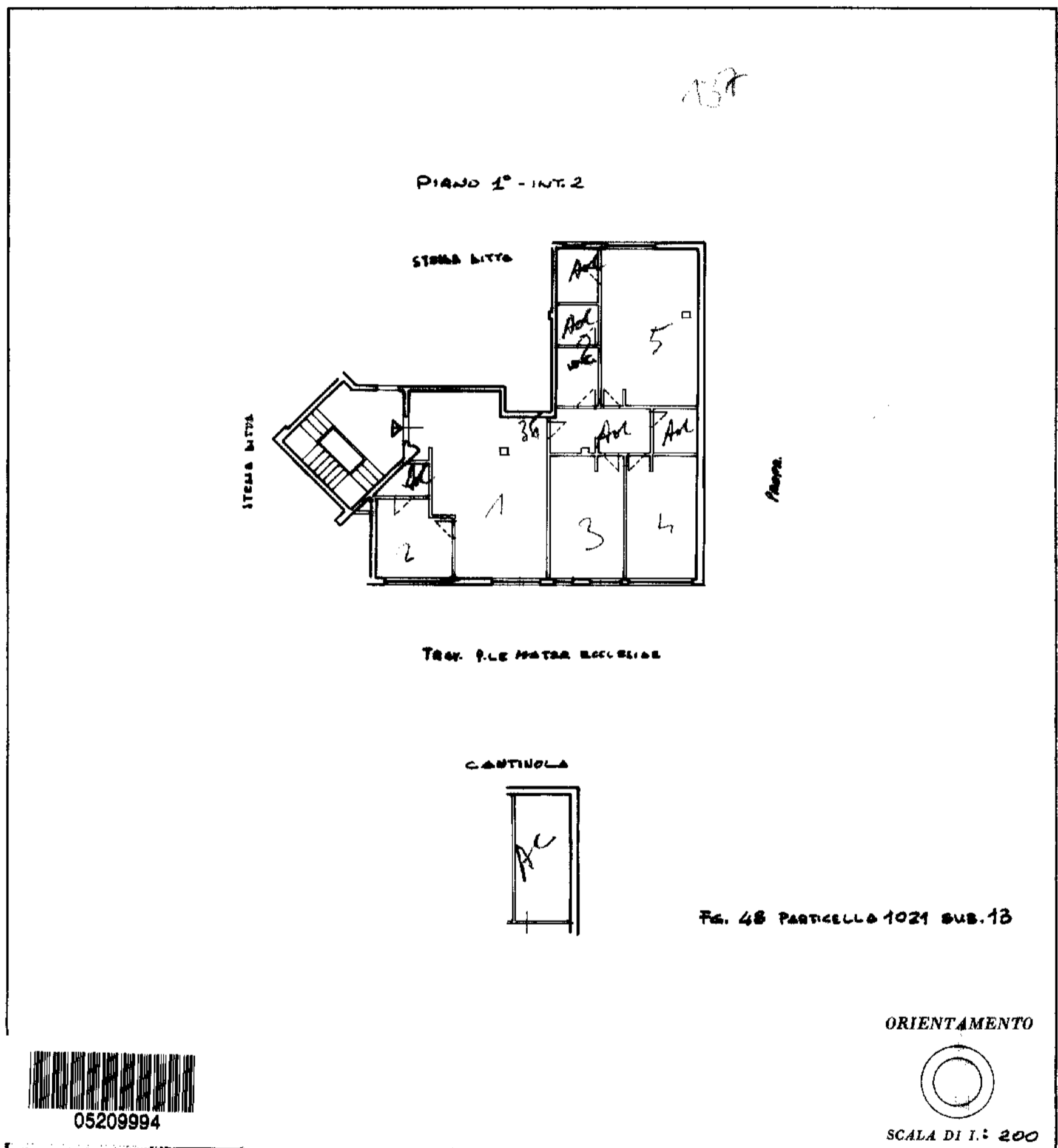
NUOVO CATASTO EDILIZIO URBANO

(R. DECRETO-LEGGE 13 APRILE 1939, N. 652)

Planimetria dell'immobile situato nel Comune di BARI Via P. LE MATER ECCLESIAE N°5/A

Ditta

Allegata alla dichiarazione presentata all'Ufficio Tecnico Erariale di BARI



SPAZIO RISERVATO PER LE ANNOTAZIONI D'UFFICIO

DATA

PROT. N°

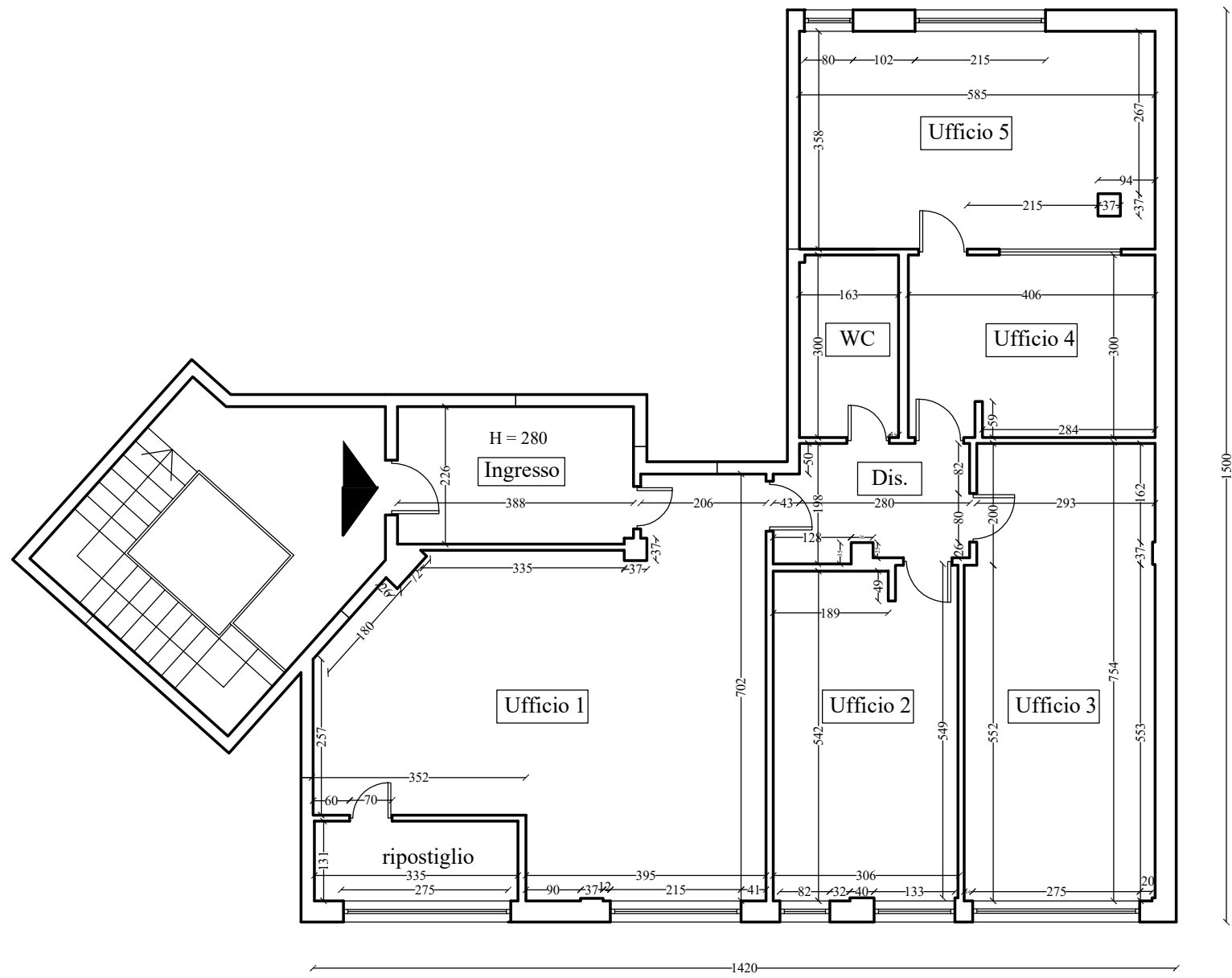
Compilata dall'Ing. Gerardo Porecca
(Titolo, nome e cognome del tecnico)

Iscritto all'Albo degli Ingegneri

della Provincia di BARI

DATA 2/6/1984

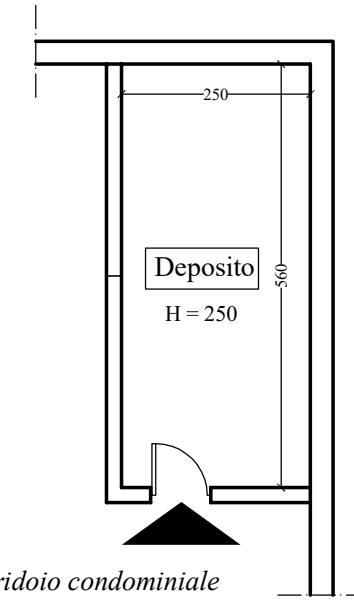
Firma: Gerardo Porecca



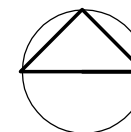
via Santi Cirillo e Metodio

Ufficio - P. primo

PLANIMETRIA STATO DEI LUOGHI



Cantinola - P. secondo interrato



scala 1: 100