

MODULARIO  
F. - Cat. S. T. - 315



MINISTERO DELLE FINANZE

Mod. B (Nuovo Catasto Edilizio Urbano)

DIREZIONE GENERALE DEL CATASTO E DEI SERVIZI TECNICI ERARIALI

Lire  
20

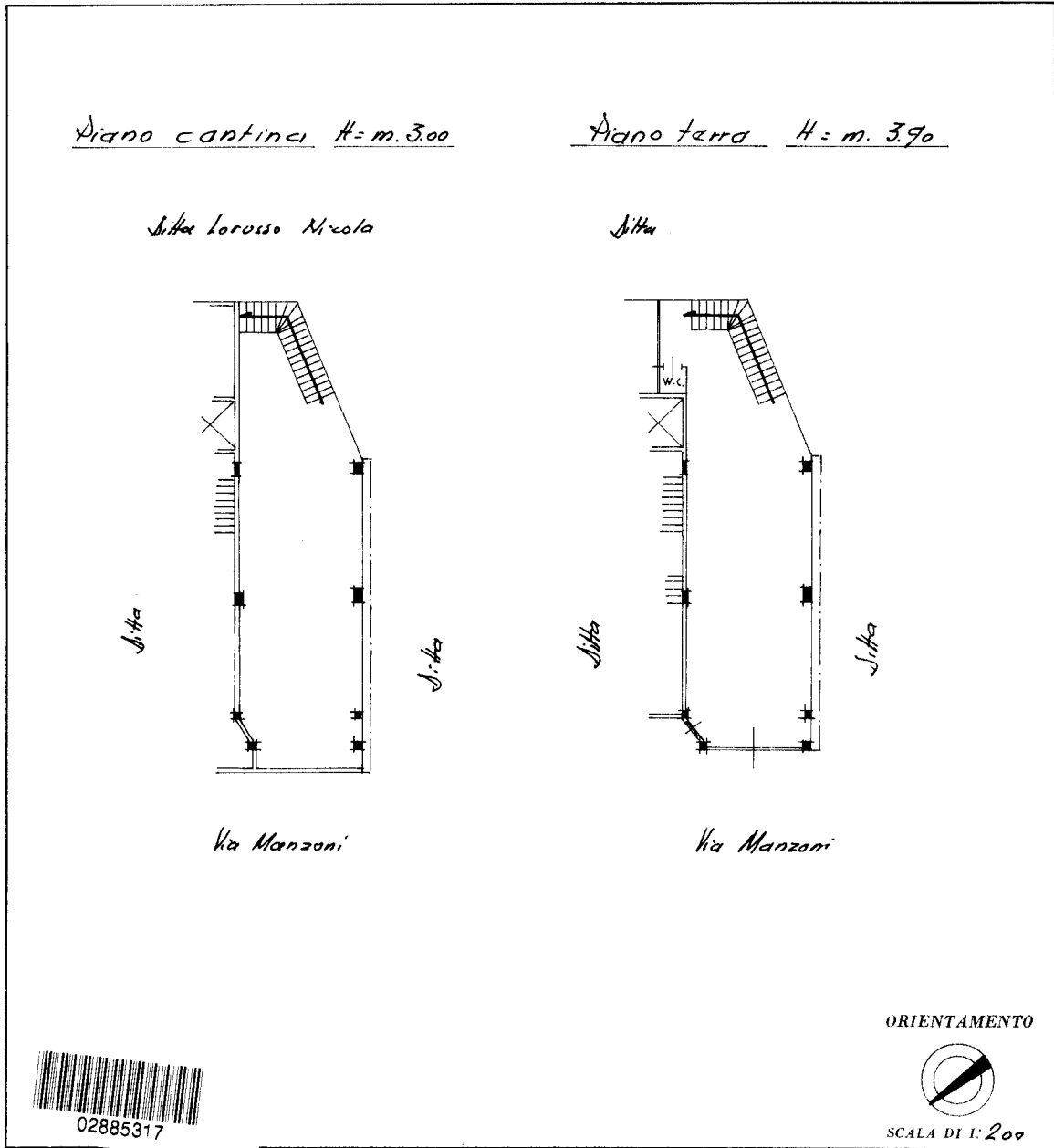
# NUOVO CATASTO EDILIZIO URBANO

(R. DECRETO-LEGGE 13 APRILE 1935, N. 635)

Planimetria dell'immobile situato nel Comune di Bari Via Manzoni n. 102

Ditta s

Allegata alla dichiarazione presentata all'Ufficio Tecnico Erariale di Bari



SPAZIO RISERVATO PER LE ANNOTAZIONI D'UFFICIO <i>6/15/65</i>	
DATA	
PROT. N°	

Compilata dall' Ing. Attilio Naglia  
(Titolo, nome e cognome del tecnico)

Iscritto all'Albo degli Ingegneri  
della Provincia di Bari

DATA 16-12-1965

Firma: Attilio Naglia

Ultima planimetria in atti

Catasto dei Fabbricati - Situazione al 28/12/2019 - Comune di BARI (A662) - < Foglio: 94 - Particella: 545 - Subalterno: 2 >  
VIA ALESSANDRO MANZONI n. 102 piano: S1-T;

MODULARIO  
F. - Cat. S. T. - 315



MINISTERO DELLE FINANZE

Mod. B (Nuovo Catasto Edilizio Urbano)

DIREZIONE GENERALE DEL CATASTO E DEI SERVIZI TECNICI ERARIALI

Lire  
20

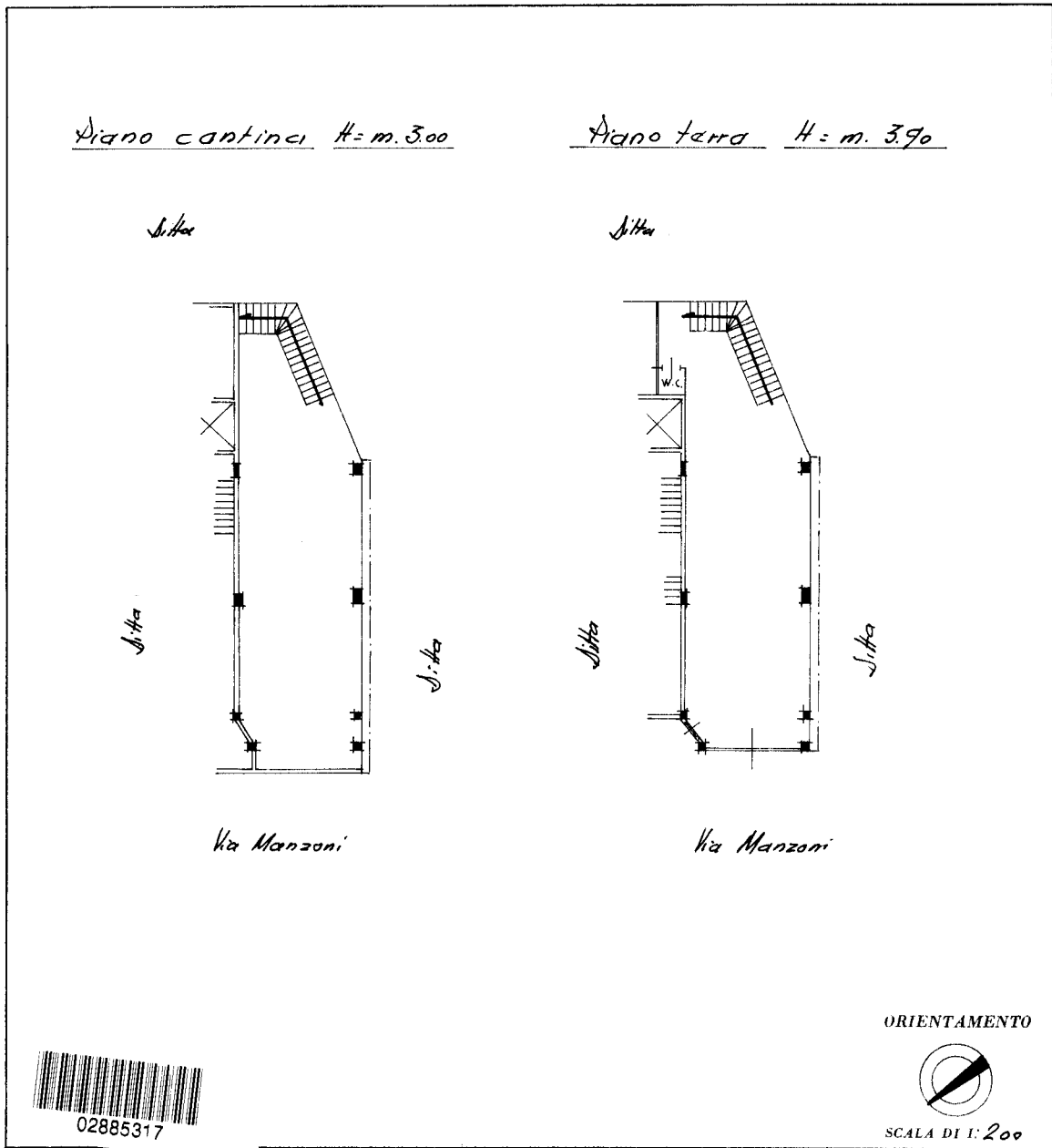
# NUOVO CATASTO EDILIZIO URBANO

(R. DECRETO-LEGGE 13 APRILE 1935, N. 635)

Planimetria dell'immobile situato nel Comune di Bari Via Manzoni n. 102

Ditta s

Allegata alla dichiarazione presentata all'Ufficio Tecnico Erariale di Bari



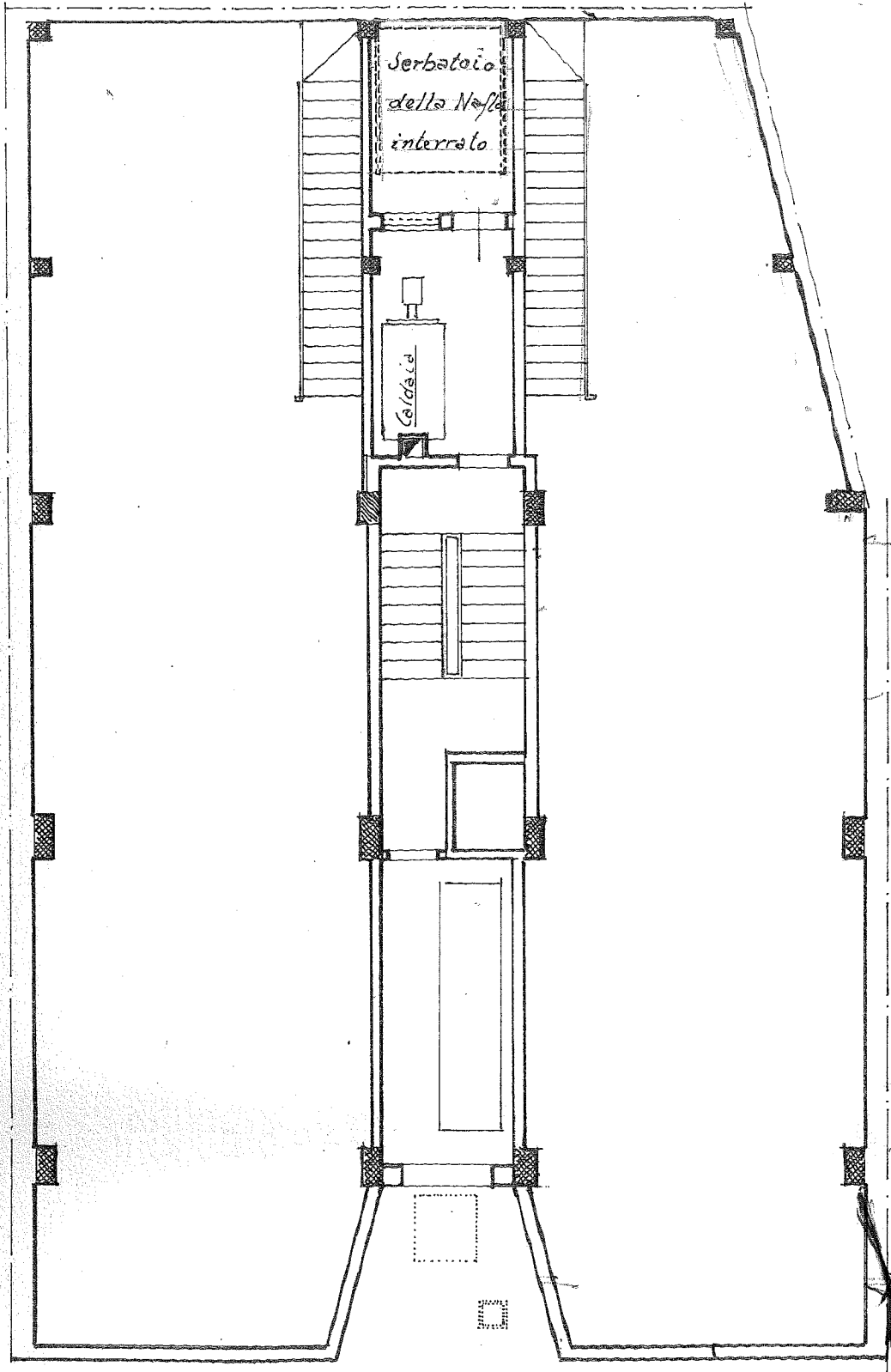
SPAZIO RISERVATO PER LE ANNOTAZIONI D'UFFICIO <i>6/15/65</i>	
DATA	
PROT. N°	

Compilata dall' Ing. Attilio Naglia  
(Titolo, nome e cognome del tecnico)  
 Iscritto all'Albo degli ingegneri  
 della Provincia di Bari  
 DATA 16-12-1965  
 Firma: Attilio Naglia

Ultima planimetria in atti

Catasto dei Fabbricati - Situazione al 28/12/2019 - Comune di BARI (A662) - < Foglio: 94 - Particella: 545 - Subalterno: 2 >  
VIA ALESSANDRO MANZONI n. 102 piano: S1-T;

Scantinato



Pianterreno

