



MINISTERO DELLE FINANZE
DIREZIONE GENERALE DEL CATASTO E DEI SERVIZI TECNICI ERARIALI

698

ACCERTAMENTO GENERALE DELLA PROPRIETA' IMMOBILIARE URBANA
(R. DECRETO LEGGE 13 APRILE 1939-XVII N.652)

Planimetria degli immobili urbani denunciati con la Scheda N° 1361194

Comune NOICATTARO

Ditta "

Via S. Tommaso n. 216

Segnare cognome, nome, paternità del solo primo intestatario

ACCERTAMENTO GENERALE DELLA PROPRIETA' IMMOBILIARE URBANA

(R. D. L. 13 aprile 1939-XVII, n. 652)

COMUNE


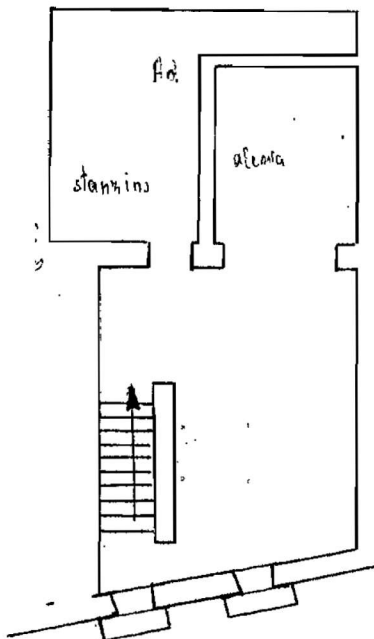
di

Talloncino di riscontro
DELLA

SCHEDA NUMERO

~~1361194~~
1201194

AVVERTENZA: Il presente talloncino deve essere incollato a cura del dichiarante sulla planimetria (riprodurre la unità immobiliare denunciata con la presente scheda) da presentare ai sensi dell'articolo 7 del R. D. L. 13 aprile 1939-XVII, n. 652.



Via S. Tommaso

ORIENTAMENTO



SCALA di 1:100

Compilata da:
Dichiarante

(Titolo nome e cognome del dichiarante)

Iscritto all'Albo de
della Provincia di

Firma: *Pietero Giovanni*



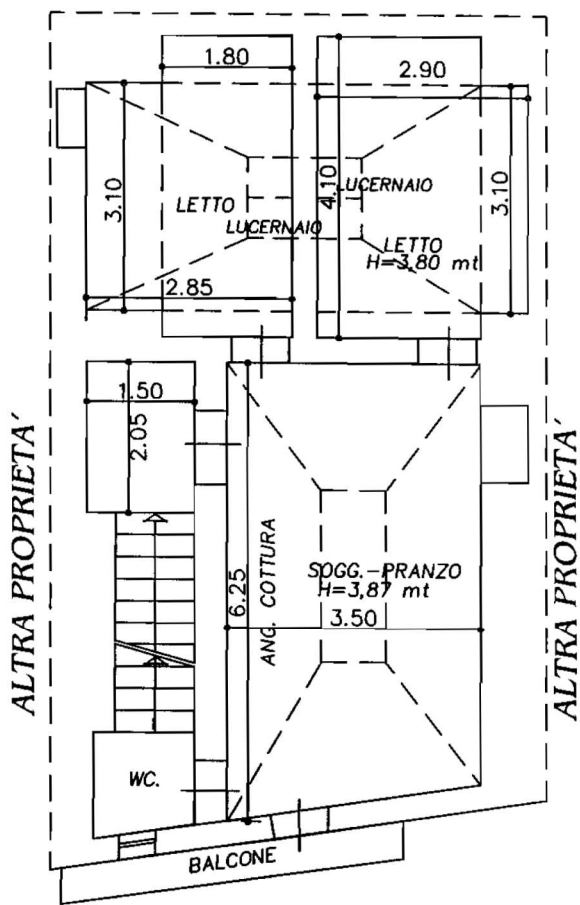
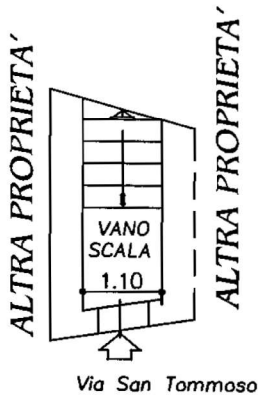
Data 31/5/1940

18-5-940-EX

Situazione al 20/06/2014 - Comune di NOICATTARO(F923) - < Foglio: 40 Particella: 508 - Subalterno 2 -
1. 216 piano: 1-2;

PIANTA PRIMO PIANO

PIANO TERRA



RAPP. 1:100



