



MINISTERO DELLE FINANZE

DIREZIONE GENERALE DEL CATASTO E DEI SERVIZI TECNICI ERARIALI

ACCERTAMENTO GENERALE DELLA PROPRIETA' IMMOBILIARE URBANA

(R. DECRETO LEGGE 13 APRILE 1939 XVII N°652)

Planimetria degli immobili urbani denunciati con la Scheda N° 1262529

Comune NoicattaroDitta "Via G. Paolo n. 23^m Segnare cognome, nome, paternita' del solo primo intestatarioACCERTAMENTO GENERALE DELLA
PROPRIETA' IMMOBILIARE URBANA

(R.D.L. 13 aprile 1939-XVII, n. 652)

COMUNE

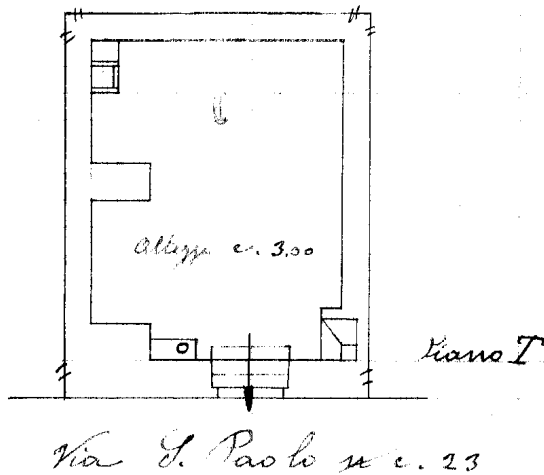
di Noicattaro

Talloncino di riscontro

DELLA

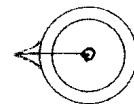
SCHEDA NUMERO

1262529



02315679

ORIENTAMENTO



SCALA di 1:100

Compilata dal

Dichiarante
(Titolo, nome e cognome del tecnico)

Iscritto all'Albo de

della Provincia di BariData 21-2-1942 Firma Luigi...

10. febbraio 42



MINISTERO DELLE FINANZE

DIREZIONE GENERALE DEL CATASTO E DEI SERVIZI TECNICI ERARIALI

ACCERTAMENTO GENERALE DELLA PROPRIETA' IMMOBILIARE URBANA

(R. DECRETO LEGGE 13 APRILE 1939-XVII N°652)

Planimetria degli immobili urbani denunciati con la Scheda N° 17734723

Comune NOICATTARO Ditta.Via SAN PAOLO N°19

(Segnare cognome, nome, paternità del solo primo intestatario)

ACCERTAMENTO GENERALE DELLA
PROPRIETA' IMMOBILIARE URBANA

R.D. 13 aprile 1939 N° 652

COMUNE

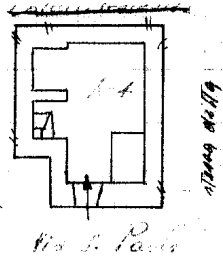
di

Talloncino di riscontro

DELLA

SCHEDA NUMERO

17734723

AVVERTENZA: Il presente
talloncino deve essere incollato e
del dichiarante, sotto pena

Pianta



02317287

10- febbraio - 42

ORIENTAMENTO



SCALA 1:200

Compilata dal

Geom. Andito Nicola

(Titolo, nome e cognome del tecnico)

Iscritto all'Albo dei Geometri

della Provincia di BariData 21 Maggio 1942 Firma Geom. Andito Nicola



MINISTERO DELLE FINANZE

DIREZIONE GENERALE DEL CATASTO E DEI SERVIZI TECNICI ERARIALI

ACCERTAMENTO GENERALE DELLA PROPRIETA' IMMOBILIARE URBANA
(R. DECRETO LEGGE 13 APRILE 1939-XVII N°652)

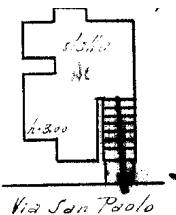
Planimetria degli immobili urbani denunciati con la Scheda N° 1773+588

Comune Noicattaro

Ditta o

Via San Paolo N°17

1) Segnare cognome, nome, paternita' del solo primo intestatario



Piano Interrotto

ACCERTAMENTO GENERALE DELLA
PROPRIETA' IMMOBILIARE URBANA

(R. D. L. 13 aprile 1939-XVII, n. 652)

COMUNE

di

Talloncino di riscontro

DELLA

SCHEDA NUMERO

1773+588



02317303

10-fabbraio-42

ORIENTAMENTO



SCALA di 1:200

Compilata da

Geom. Ardita Nicola

(Titolo, nome e cognome del Tecnico)

iscritto all'Albo dei Geometri
della Provincia di Bari

Data 21 Marzo 1940 Firma Nicola Ardita



MINISTERO DELLE FINANZE

DIREZIONE GENERALE DEL CATASTO E DEL SERVIZIO TECNICO E CATASTRALE

ACCERTAMENTO GENERALE DELLA PROPRIETA' IMMOBILIARE URBANA

(R. DECRETO LEGGE 17 APRILE 1936 N° 2302)

Planimetria degli immobili urbani denunciati con la Scheda N° 17734792

Comune NOICETTARO

Ditta *Giuseppe Pasquale*Via *San Paolo N° 21*

"Segnare cognome, nome, paternità del solo primo intestatario"

ACCERTAMENTO GENERALE DELLA
PROPRIETA' IMMOBILIARE URBANA

R. D. L. 17 APRILE 1936 N° 2302

COMUNE

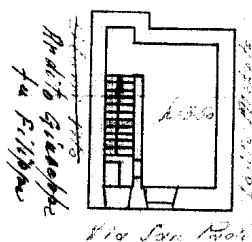
di

Talloncino di riscontro

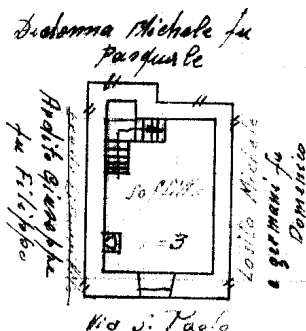
DELLA

SCHEDA NUMERO

17734792



Primo Piano



Secondo Piano



02317311

10 febbraio 42

ORIENTAMENTO



SCALA di 1:200

Compilato dal

Geom. *Adolfo Nicola*
(Titolo, nome e cognome del tecnico)Iscritto all'Albo dei Geometri
della Provincia di BariData *21* *set* 1942 Firma *geom. Adolfo Nicola*