

**Agenzia del Territorio
CATASTO FABBRICATI
Ufficio Provinciale di
Foggia**

Dichiarazione protocollo n. FG0026972 del 07/02/2006

Planimetria di u.i.u. in Comune di Vieste

Via Verdi Giuseppe Traversa I

civ. SN

Identificativi Catastali:

Sezione:

Foglio: 12

Particella: 4236

Subalterno:

Compilata da:

Giarrusso Michele

Iscritto all'albo:

Geometri

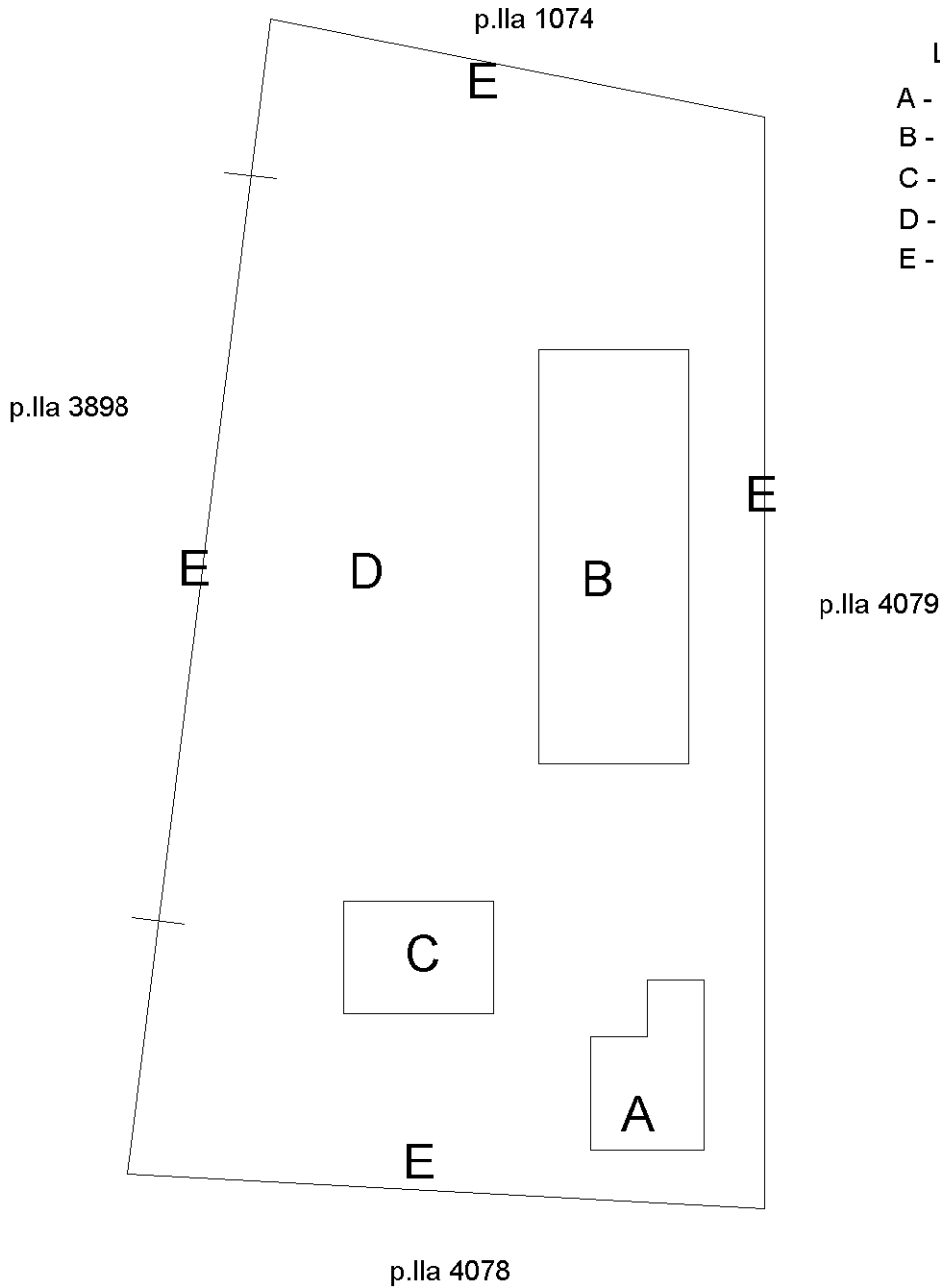
Prov. Foggia

N. 1864

Scheda n. 1

Scala 1:200

PLANIMETRIA GENERALE



LEGENDA

- A - DEPOSITO
- B - AREA LAVAGGIO
- C - CISTERNA INTERRATA
- D - AREA DI MANOVRA
- E - RECINZIONE

Ultima planimetria in atti

**Agenzia del Territorio
CATASTO FABBRICATI
Ufficio Provinciale di
Foggia**

Dichiarazione protocollo n. FG0026972 del 07/02/2006

Planimetria di u.i.u. in Comune di Vieste

Via Verdi Giuseppe Traversa I

civ. SN

Identificativi Catastali:

Sezione:

Foglio: 12

Particella: 4236

Subalterno:

Compilata da:

Giarrusso Michele

Iscritto all'albo:

Geometri

Prov. Foggia

N. 1864

Scheda n. 2

Scala 1:200

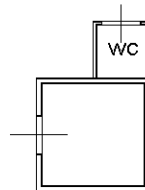
CORPO A (DEPOSITO)

PIANO TERRA

H= mt. 2.30

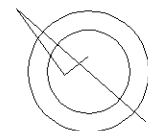
corte esclusiva

corte esclusiva



corte esclusiva

corte esclusiva



Ultima planimetria in atti

**Agenzia del Territorio
CATASTO FABBRICATI
Ufficio Provinciale di
Foggia**

Dichiarazione protocollo n. FG0026972 del 07/02/2006

Planimetria di u.i.u. in Comune di Vieste

Via Verdi Giuseppe Traversa I

civ. SN

Identificativi Catastali:

Sezione:

Foglio: 12

Particella: 4236

Subalterno:

Compilata da:

Giarrusso Michele

Iscritto all'albo:

Geometri

Prov. Foggia

N. 1864

Scheda n. 3

Scala 1:200

CORPO B (AREA LAVAGGIO)

PIANO TERRA

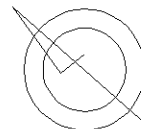
corte esclusiva



corte esclusiva

corte esclusiva

corte esclusiva



Ultima planimetria in atti

**Agenzia del Territorio
CATASTO FABBRICATI
Ufficio Provinciale di
Foggia**

Dichiarazione protocollo n. FG0026972 del 07/02/2006

Planimetria di u.i.u. in Comune di Vieste

Via Verdi Giuseppe Traversa I

civ. SN

Identificativi Catastali:

Sezione:

Foglio: 12

Particella: 4236

Subalterno:

Compilata da:

Giarrusso Michele

Iscritto all'albo:

Geometri

Prov. Foggia

N. 1864

Scheda n. 4

Scala 1:200

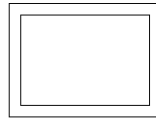
CORPO C (CISTERNA)

PIANO 1° SOTTOSTRADA

H= mt. 2.00

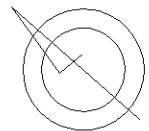
corte esclusiva

corte esclusiva



corte esclusiva

corte esclusiva



Ultima planimetria in atti