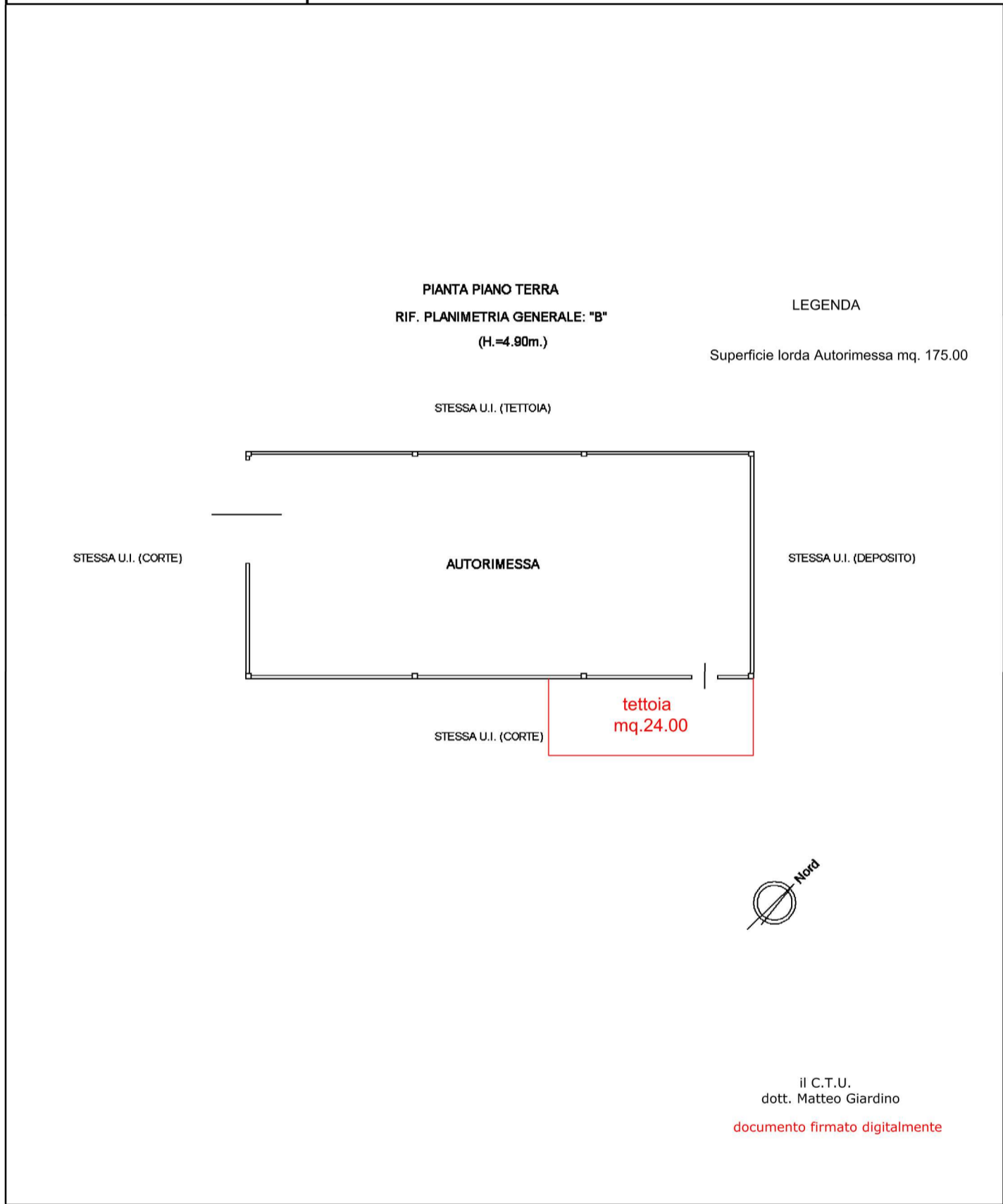


**Agenzia del Territorio
CATASTO FABBRICATI
Ufficio Provinciale di
Foggia**

| | |
|--|--|
| Dichiarazione protocollo n. FG0215854 del 25/07/2011 | |
| Planimetria di u.i.u. in Comune di Foggia | |
| Località Tredici Carri | civ. SNC |
| Identificativi Catastali: | Compilata da: Botticelli Luigi |
| Sezione: | Iscritto all'albo: Geometri |
| Foglio: 158 | Prov. Foggia |
| Particella: 449 | N. 2217 |
| Subalterno: 3 | |

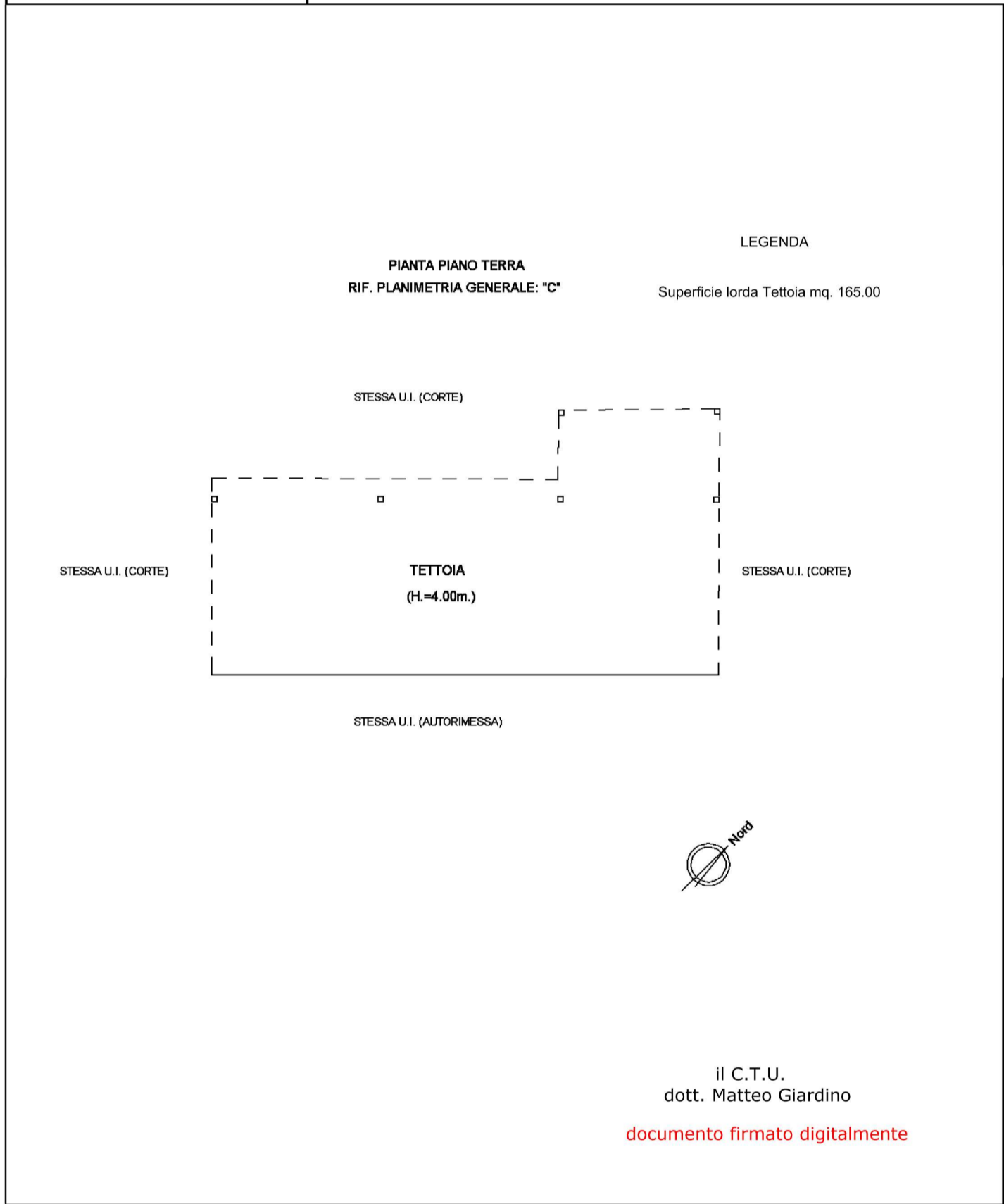
Scheda n. 3 Scala 1:200



**Agenzia del Territorio
CATASTO FABBRICATI
Ufficio Provinciale di
Foggia**

| | |
|--|--|
| Dichiarazione protocollo n. FG0215854 del 25/07/2011 | |
| Planimetria di u.i.u. in Comune di Foggia | |
| Località Tredici Carri | civ. SNC |
| Identificativi Catastali: | Compilata da: Botticelli Luigi |
| Sezione: | Iscritto all'albo: Geometri |
| Foglio: 158 | Prov. Foggia |
| Particella: 449 | N. 2217 |
| Subalterno: 3 | |

Scheda n. 4 Scala 1:200



inrnr 01

Catasto dei Fabbricati - Situazione al 24/11/2021 - Comune di FOGGIA (D643) - < Foglio 158 - Particella 449 - Subalterno 3 -
SITUAZIONE DI FABBRICATI - SNC - Fase 3 Da: NAMIRIAL CA FIRMA QUALIFICATA Serial#: 2c16a71c29ba690e



**Agenzia del Territorio
CATASTO FABBRICATI
Ufficio Provinciale di
Foggia**

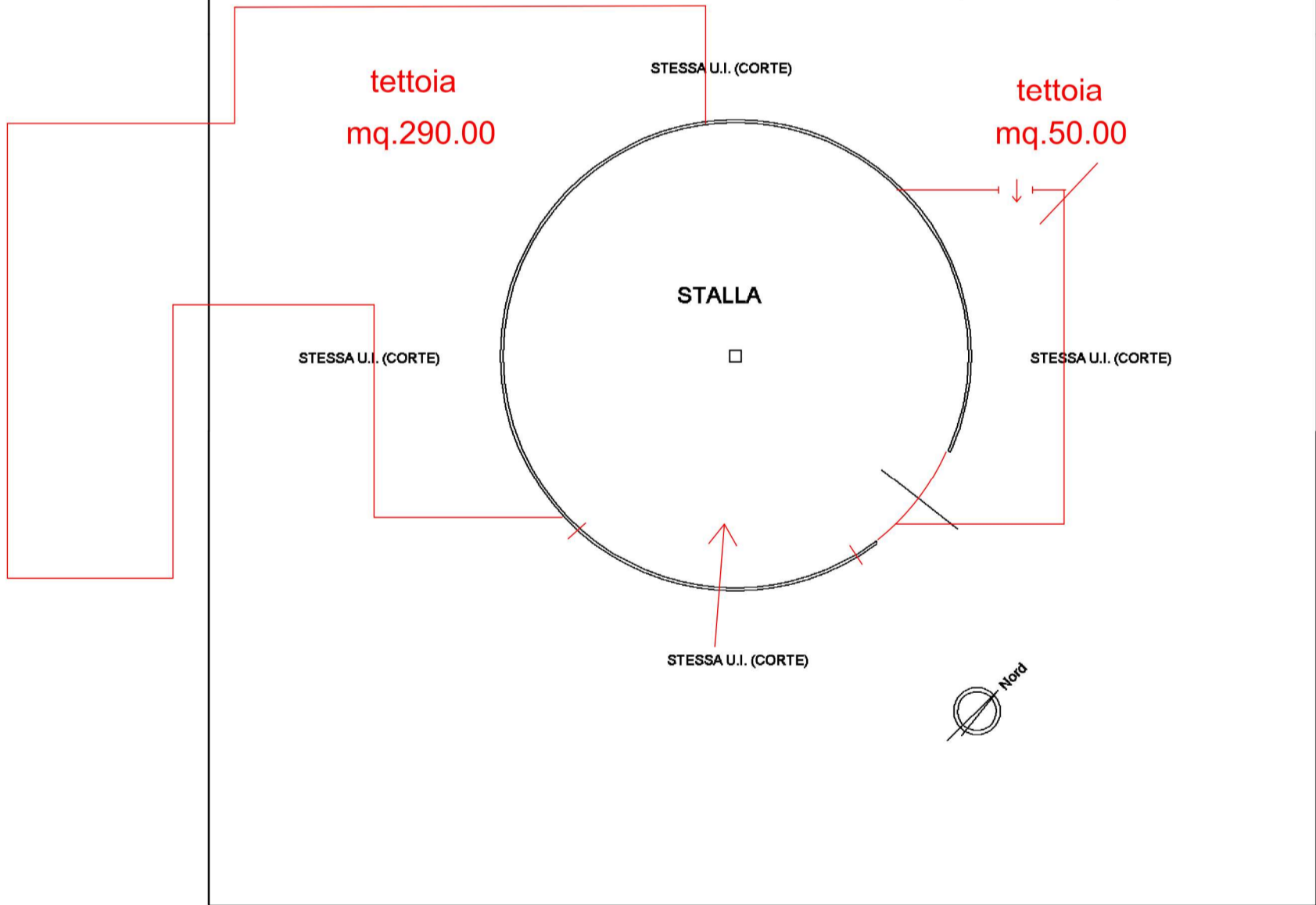
| | |
|--|--|
| Dichiarazione protocollo n. FG0215854 del 25/07/2011 | |
| Planimetria di u.i.u. in Comune di Foggia | |
| Località Tredici Carri | civ. SNC |
| Identificativi Catastali: | Compilata da: Botticelli Luigi |
| Sezione: | Iscritto all'albo: Geometri |
| Foglio: 158 | Prov. Foggia |
| Particella: 449 | N. 2217 |
| Subalterno: 3 | |

Scheda n. 5 Scala 1:200

PIANTA PIANO TERRA
RIF. PLANIMETRIA GENERALE: "D"
(H.=3.50m.)

LEGENDA

Superficie lorda Stalla mq. 210.00



inrnr 01

Catasto dei Fabbricati - Situazione al 24/11/2021 - Comune di FOGGIA (D643) - < Foglio 158 - Particella 449 - Subalterno 3 -
SITUAZIONE DI FABBRICATI - SNC - Fase 3 - Da: NAMIRIAL CA FIRMA QUALIFICATA Serial#: 2c16a71c29ba690e

il C.T.U.
dott. Matteo Giardino

documento firmato digitalmente



**Agenzia del Territorio
CATASTO FABBRICATI**
Ufficio provinciale di
Foggia

Dichiarazione protocollo n. FG0215854 del 25/07/2011

Planimetria di u.i.u. in Comune di Foggia

Località Tredici Carri

civ. SNC

Identificativi Catastali:

Sezione:

Foglio: 158

Particella: 449

Subalterno: 3

Compilata da:

Botticelli Luigi

Iscritto all'albo:

Geometri

Prov. Foggia

N. 2217

Data: 24/11/2021 - n. 6
Totale schede: 6 - Formato di acquisizione: A3(297x420) - Formato stampa richiesto: A3(297x420)
Unità planimetria: 49

n. 6 Scala 1: 200

PIANTA PIANO TERRA
RIF. PLANIMETRIA GENERALE: "E"

P.LLA 448

(H.=4.60m.)
(H.=6.20m.)

STESSA U.I. (CORTE)

TETTOIA

LEGENDA

Superficie lorda Tettoia mq. 770.00

P.LLA 448

P.LLA 448



il C.T.U.
dott. Matteo Giardino

documento firmato digitalmente

**Agenzia del Territorio
CATASTO FABBRICATI
Ufficio Provinciale di
Foggia**

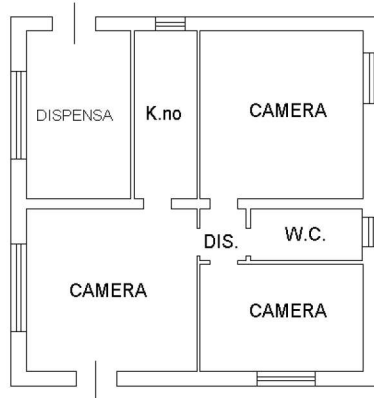
| | |
|--|-----------------------------------|
| Dichiarazione protocollo n. FG0215854 del 25/07/2011 | |
| Planimetria di u.i.u. in Comune di Foggia | |
| Località Tredici Carri | civ. SNC |
| Identificativi Catastali: | Compilata da: Botticelli Luigi |
| Sezione: | Iscritto all'albo: Geometri |
| Foglio: 158 | Prov. Foggia |
| Particella: 449 | N. 2217 |
| Subalterno: 2 | |

Scheda n. 1 Scala 1:200

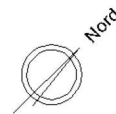
PIANTA PIANO TERRA
(H.=3.40m.)

ALTRA U.I. (corte sub. 3)

ALTRA U.I. (corte sub. 3)



ALTRA U.I. (corte sub. 3)



Ultima planimetria in atti

Data: 24/11/2021 - n. T421902 - Richiedente: GRDMTT56D06F631S

Totale schede: 1 - Formato di acquisizione: A4(210x297) - Formato stampa richiesto: A4(210x297)

Catasto dei Fabbricati - Situazione al 24/11/2021 - Comune di FOGGIA (D643) - < Foglio 158 - Particella 449 - Subalterno 2 >
Firmato D8TUAARDN0E1WU7E0EFA8SS0A7N4MIRIAL CA FIRMA QUALIFICATA Serial#: 2c16a71c29ba690e



**Agenzia del Territorio
CATASTO FABBRICATI**
Ufficio provinciale di
Foggia

Dichiarazione protocollo n. FG0215854 del 25/07/2011
Planimetria di u.i.u. in Comune di Foggia
Località Tredici Carri

civ. SNC

Identificativi Catastali:
Sezione: 158
Foglio: 449
Particella: 449
Subalterno: 3

Compilata da:
Botticelli Luigi
Iscritto all'albo:
Geometri
Prov. Foggia N. 2217

Spiega n.1 Scala 1:500

PLANIMETRIA GENERALE


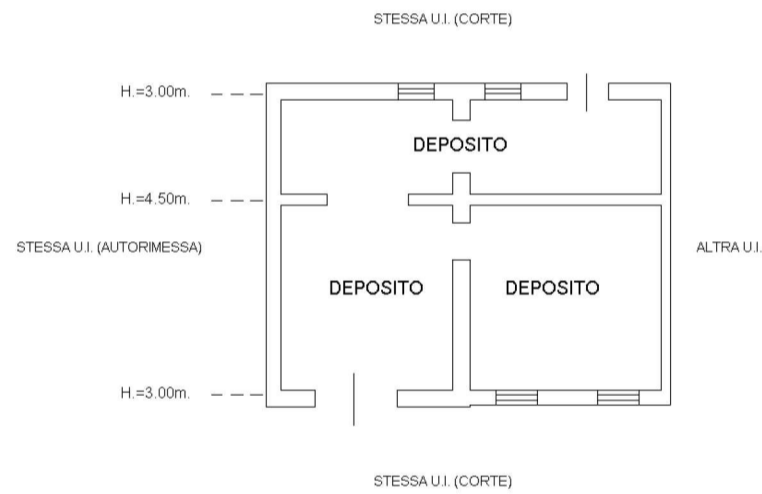


**Agenzia del Territorio
CATASTO FABBRICATI
Ufficio Provinciale di
Foggia**

| | |
|--|-----------------------------------|
| Dichiarazione protocollo n. FG0215854 del 25/07/2011 | |
| Planimetria di u.i.u. in Comune di Foggia | |
| Località Tredici Carri | civ. SNC |
| Identificativi Catastali: | Compilata da: Botticelli Luigi |
| Sezione: | Iscritto all'albo: Geometri |
| Foglio: 158 | Prov. Foggia |
| Particella: 449 | N. 2217 |
| Subalterno: 3 | |

Scheda n. 2 Scala 1:200

PIANTA PIANO TERRA
RIF. PLANIMETRIA GENERALE: "A"




ipattu 01



**Agenzia del Territorio
CATASTO FABBRICATI
Ufficio Provinciale di
Foggia**

| | |
|--|-----------------------------------|
| Dichiarazione protocollo n. FG0215854 del 25/07/2011 | |
| Planimetria di u.i.u. in Comune di Foggia | |
| Località Tredici Carri | civ. SNC |
| Identificativi Catastali: | Compilata da: Botticelli Luigi |
| Sezione: | Iscritto all'albo: Geometri |
| Foglio: 158 | Prov. Foggia |
| Particella: 449 | N. 2217 |
| Subalterno: 3 | |

Scheda n. 3 Scala 1:200



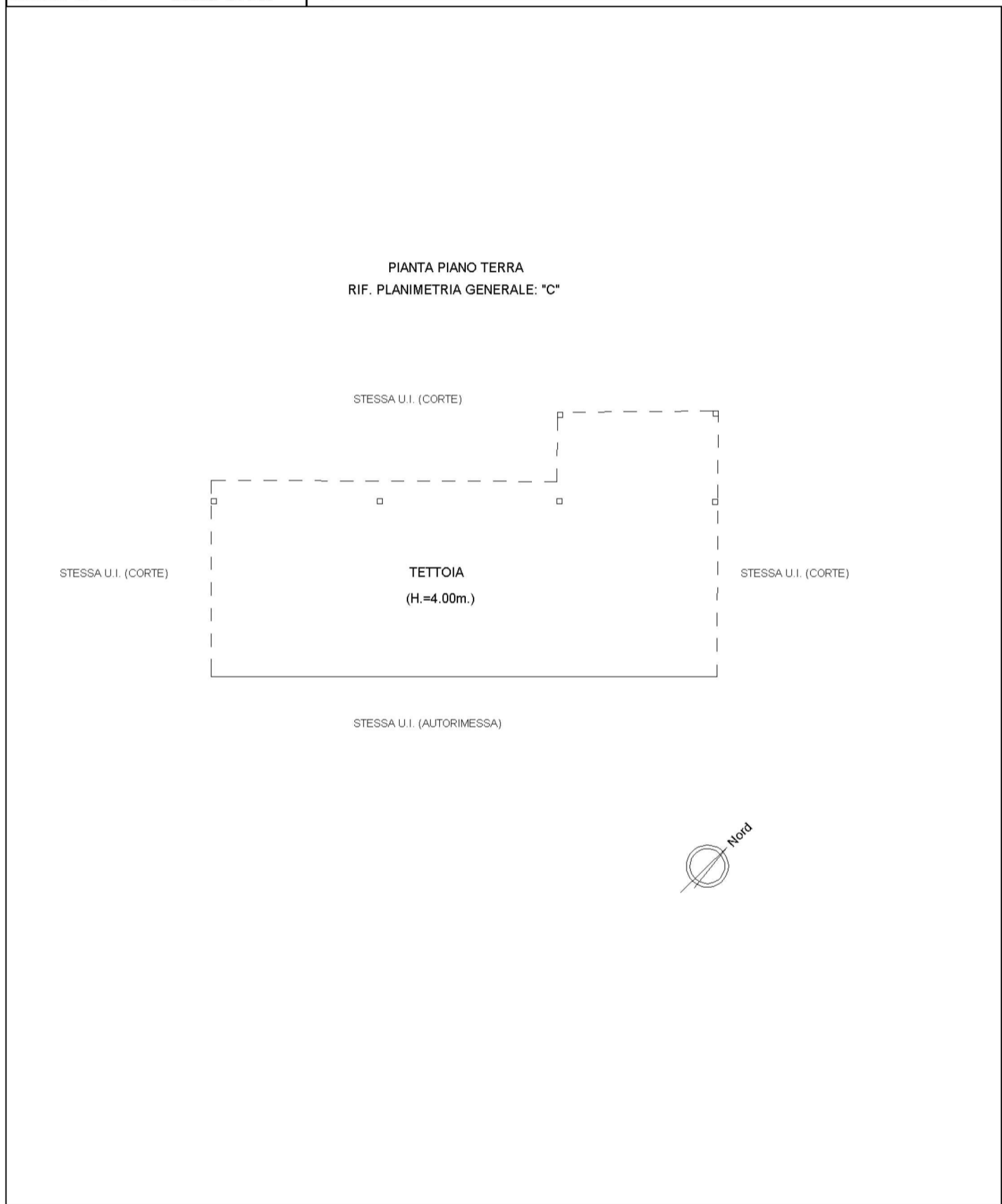
ipatu 01



**Agenzia del Territorio
CATASTO FABBRICATI
Ufficio Provinciale di
Foggia**

| | |
|--|-----------------------------------|
| Dichiarazione protocollo n. FG0215854 del 25/07/2011 | |
| Planimetria di u.i.u. in Comune di Foggia | |
| Località Tredici Carri | civ. SNC |
| Identificativi Catastali: | Compilata da: Botticelli Luigi |
| Sezione: | Iscritto all'albo: Geometri |
| Foglio: 158 | Prov. Foggia |
| Particella: 449 | N. 2217 |
| Subalterno: 3 | |

Scheda n. 4 Scala 1:200



ipatu 01

Catasto dei Fabbricati - Situazione al 24/11/2021 - Comune di FOGGIA (D643) - < Foglio 158 - Particella 449 - Subalterno 3 -
SIRIUS/DAI/EGUARON/MAI/SE/CE/Phases/IDa: NAMIRIAL CA FIRMA QUALIFICATA Serial#: 2c16a71c29ba690e



**Agenzia del Territorio
CATASTO FABBRICATI
Ufficio Provinciale di
Foggia**

| | |
|--|-----------------------------------|
| Dichiarazione protocollo n. FG0215854 del 25/07/2011 | |
| Planimetria di u.i.u. in Comune di Foggia | |
| Località Tredici Carri | civ. SNC |
| Identificativi Catastali: | Compilata da: Botticelli Luigi |
| Sezione: | Iscritto all'albo: Geometri |
| Foglio: 158 | Prov. Foggia |
| Particella: 449 | N. 2217 |
| Subalterno: 3 | |

Scheda n. 5 Scala 1:200

PIANTA PIANO TERRA
RIF. PLANIMETRIA GENERALE: "D"
(H.=3.50m.)



ipatu 01

Catasto dei Fabbricati - Situazione al 24/11/2021 - Comune di FOGGIA (D643) - < Foglio 158 - Particella 449 - Subalterno 3 -
SIRIVB-Dal EGUARONVOMAT SERGE PhasesIDa: NAMIRIAL CA FIRMA QUALIFICATA Serial#: 2c16a71c29ba690e



**Agenzia del Territorio
CATASTO FABBRICATI**
Ufficio provinciale di
Foggia

Spiega n. 6 Scala 1: 200

Dichiarazione protocollo n. FG0215854 del 25/07/2011
Planimetria di u.i.u. in Comune di Foggia
Località Tredici Carri

civ. SNC

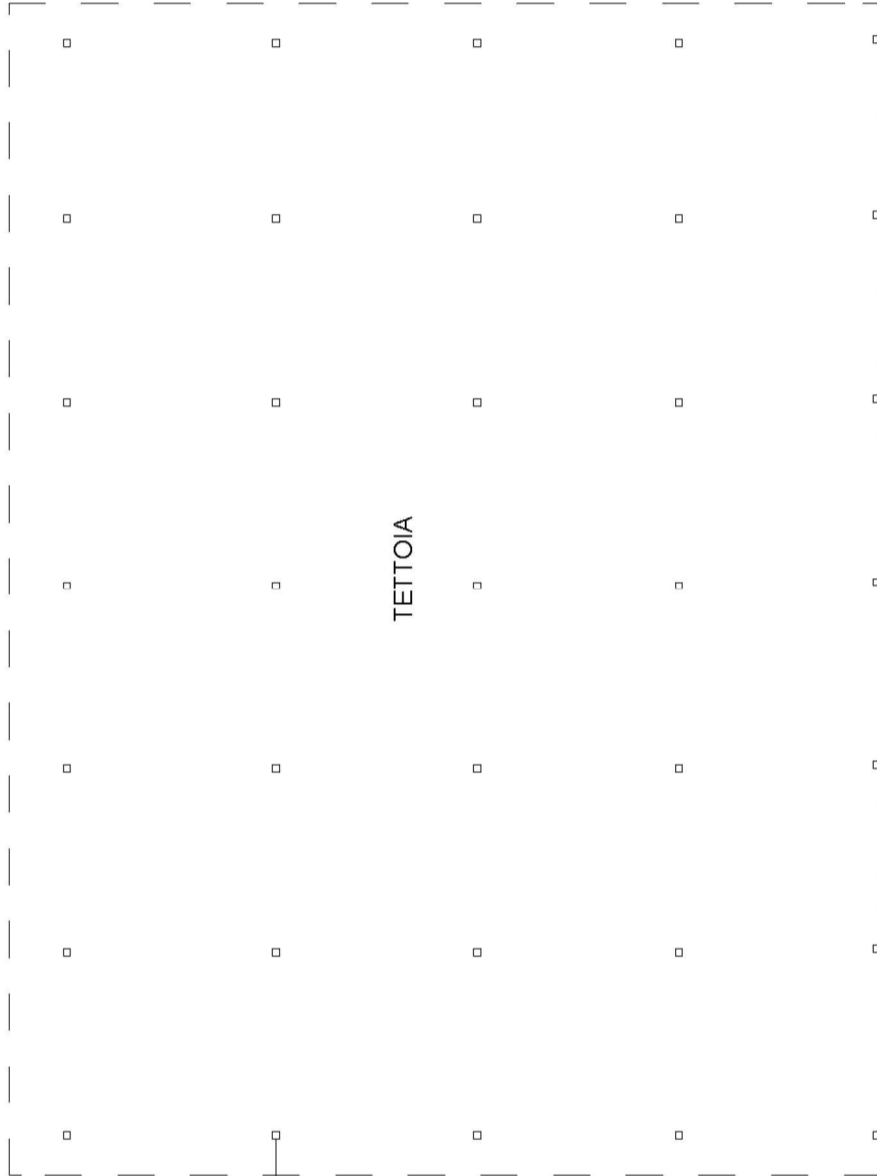
Identificativi Catastali:
Sezione: 158
Foglio: 158
Particella: 449
Subalterno: 3

Compilata da:
Botticelli Luigi
Iscritto all'albo:
Geometri
Prov. Foggia

N. 2217

PIANTA PIANO TERRA
RIF. PLANIMETRIA GENERALE "E"

P.LLA 448



(H.=4.60m.)
(H.=6.20m.)

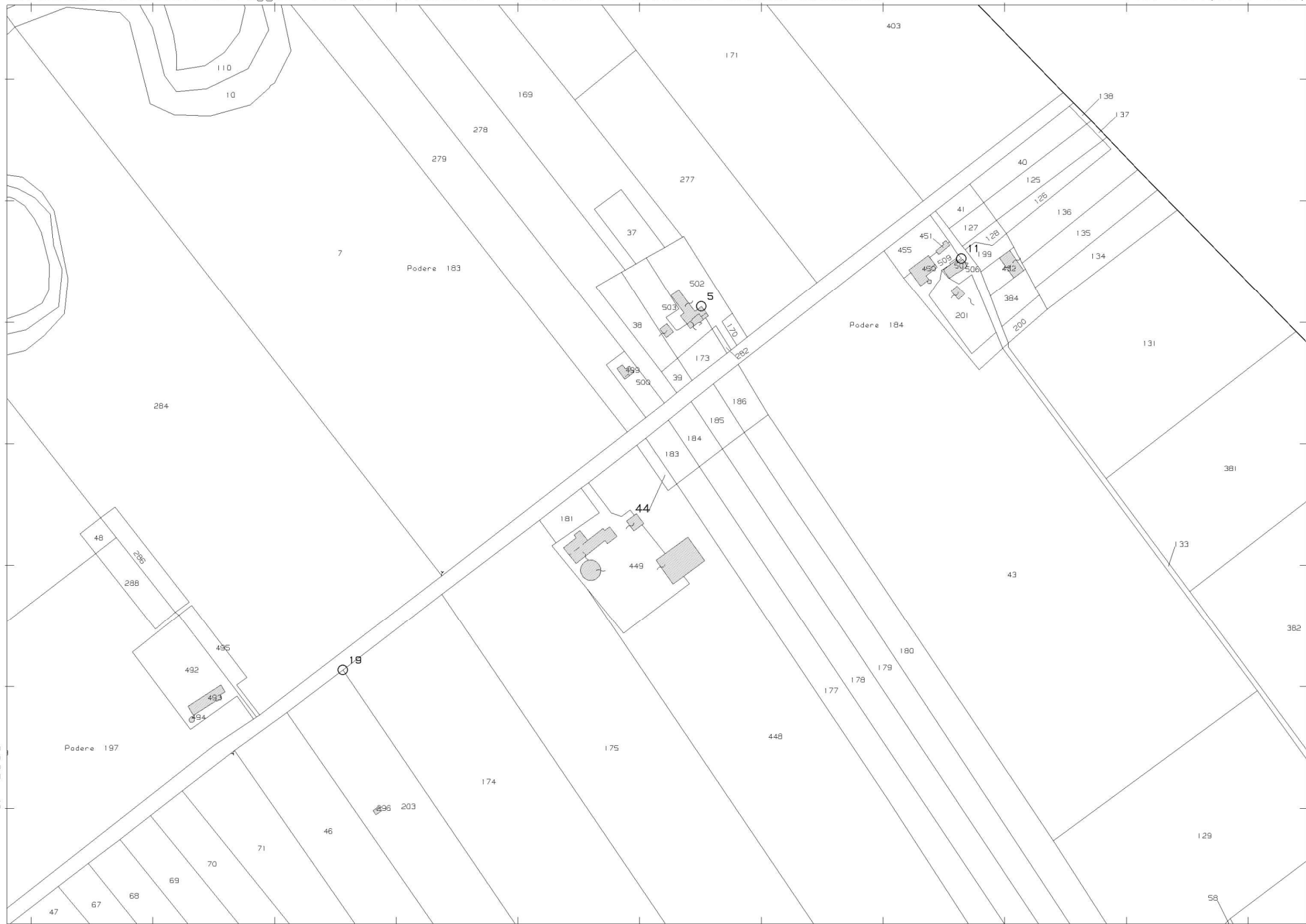
STESSA U.I. (CORTE)

TETTOIA

P.LLA 448

P.LLA 448





N=3100


E=13600

1 Particella: 44

Firmato Da: GIARDINO MATTEO Emesso Da: NAMIRIAL CA FIRMA QUALIFICATA Serial#: 2c16a71c29ba690e

Comune: (FG) FOGGIA
Foglio: 158
Scala originale: 1:4000
Dimensione cornice: 1068.000 x 756.000 nelProtocollo pratica T224509/2022
4-Mag-2022 12:23:56





N=-3700

E=13700

1 Particella: 273

4-Mag-2022 12:24:29
Scala originale: 1:4000
Dimensione cornice: 1068.000 x 756.000 nelProtcollo pratica T224937/2022
Comune: (FG) FOGGIA
Foglio: 159

