



Direzione Provinciale di Foggia
Ufficio Provinciale - Territorio
Servizi Catastali

Data: 27/10/2020 - Ora: 09.18.15 Segue

Visura storica per immobile

Visura n.: FG0104000 Pag: 1

Situazione degli atti informatizzati dall'impianto meccanografico al 27/10/2020

Dati della richiesta	Comune di SAN SEVERO (Codice: I158) Provincia di FOGGIA
Catasto Fabbricati	Foglio: 31 Particella: 3563 Sub.: 2

Unità immobiliare soppressa dal 19/12/2018

N.	DATI IDENTIFICATIVI				DATI DI CLASSAMENTO				DATI DERIVANTI DA			
	Sezione	Foglio	Particella	Sub	Zona Cens.	Micro Zona	Categoria	Classe		Consistenza	Superficie Catastale	Rendita
1	Urbania	31	3563	2			C/2	5	73 m ²	Totale: 78 m ²	Euro 278,99	Variazione del 18/12/2018 protocollo n. FG0187315 in atti dal 19/12/2018 FUS- VSI- VDE (DA DEP. A GARAGE) (n. 46097.1/2018)

La soppressione ha originato e/o variato i seguenti immobili:

- foglio 31 particella 3563 sub. 4
- foglio 31 particella 3564 sub. 8
- foglio 31 particella 3563 sub. 5
- foglio 31 particella 3564 sub. 10

Mappali Terreni Correlati
Codice Comune I158 - Sezione - Foglio 31 - Particella 3563

Situazione dell'unità immobiliare dal 28/08/2013

N.	DATI IDENTIFICATIVI				DATI DI CLASSAMENTO				DATI DERIVANTI DA			
	Sezione	Foglio	Particella	Sub	Zona Cens.	Micro Zona	Categoria	Classe		Consistenza	Superficie Catastale	Rendita
1	Urbania	31	3563	2	1		C/2	5	73 m ²	Totale: 78 m ²	Euro 278,99	Variazione del 28/08/2013 - Superfici art. 14 DL 201/2011

Indirizzo VIA SICILIA n. 69 n. 71 n. 73 piano: T.
Annotazioni Classamento e rendita validati (D.M. 701/94)



Direzione Provinciale di Foggia
Ufficio Provinciale - Territorio
Servizi Catastali

Visura storica per immobile

Situazione degli atti informatizzati dall'impianto meccanografico al 27/10/2020

Data: 27/10/2020 - Ora: 09.18.15 Segue
Visura n.: FG0104000 Pag: 2

Situazione dell'unità immobiliare dal 06/07/2007


N.	DATI IDENTIFICATIVI						DATI DI CLASSAMENTO						DATI DERIVANTI DA
	Sezione	Foglio	Particella	Sub	Zona Cens.	Micro Zona	Categoria	Classe	Consistenza	Superficie Catastale	Rendita		
1	Urbana	31	3563	2	1	C/2	5	73 m ²		Euro 278,99	VARIAZIONE NEL CLASSAMENTO del 06/07/2007 protocollo n. FG0290536 in atti dal 06/07/2007 VARIAZIONE DI CLASSAMENTO (n. 20775.1/2007)		
Indirizzo . VIA SICILIA n. 69 n. 71 n. 73 piano: T.													
Annotazioni Classamento e rendita validati (D.M. 701/94)													

Situazione dell'unità immobiliare dal 29/01/2007

N.	DATI IDENTIFICATIVI						DATI DI CLASSAMENTO						DATI DERIVANTI DA
	Sezione	Foglio	Particella	Sub	Zona Cens.	Micro Zona	Categoria	Classe	Consistenza	Superficie Catastale	Rendita		
1	Urbana	31	3563	2	1	C/2	5	73 m ²		Euro 278,99	VARIAZIONE TOPONOMASTICA del 29/01/2007 protocollo n. FG0024592 in atti dal 29/01/2007 VARIAZIONE DI TOPONOMASTICA (n. 3058.1/2007)		
Indirizzo . VIA SICILIA n. 69 n. 71 n. 73 piano: T.													
Annotazioni classamento e rendita proposti (D.M. 701/94)													

Situazione dell'unità immobiliare dal 24/08/2006

N.	DATI IDENTIFICATIVI						DATI DI CLASSAMENTO						DATI DERIVANTI DA
	Sezione	Foglio	Particella	Sub	Zona Cens.	Micro Zona	Categoria	Classe	Consistenza	Superficie Catastale	Rendita		
1	Urbana	31	3563	2	1	C/2	5	73 m ²		Euro 278,99	VARIAZIONE del 24/08/2006 protocollo n. FG0168740 in atti dal 24/08/2006 AMP- RST- VSI- VTO- FUS E DIV CON VDE (n. 37476.1/2006)		
Indirizzo . VIA SICILIA n. 67 n. 69 n. 71 piano: T.													
Annotazioni classamento e rendita proposti (D.M. 701/94)													



Direzione Provinciale di Foggia
Ufficio Provinciale - Territorio
Servizi Catastali

Data: 27/10/2020 - Ora: 09.18.15 Fine

Visura n.: FG0104000 Pag: 3

Visura storica per immobile

Situazione degli atti informatizzati dall'impianto meccanografico al 27/10/2020

Situazione degli intestati dal 24/08/2006

N.	DATI ANAGRAFICI	CODICE FISCALE	DIRITTI E ONERI REALI
1			(1) Proprietà per l/1 in regime di separazione dei beni fino al 18/12/2018

DATI DERIVANTI DA

VARIAZIONE del 24/08/2006 protocollo n. FG0168740 in atti dal 24/08/2006 Registrazione: AMP-RST-VSI-VTO-FUS E DIV CON VDE (n. 37476.1/2006)

Per ulteriori variazioni richiedere le visure storiche dei seguenti immobili soppressi, originari del precedente:

- foglio 31 particella 3563 subalterno
- foglio 31 particella 3563 subalterno
- foglio 31 particella 3564 subalterno 2
- foglio 31 particella 3564 subalterno 3
- foglio 31 particella 3564 subalterno 3
- foglio 31 particella 3564 subalterno 4
- foglio 31 particella 3564 subalterno 4

Unità immobiliari n. 1

Ricevuta n. 28635

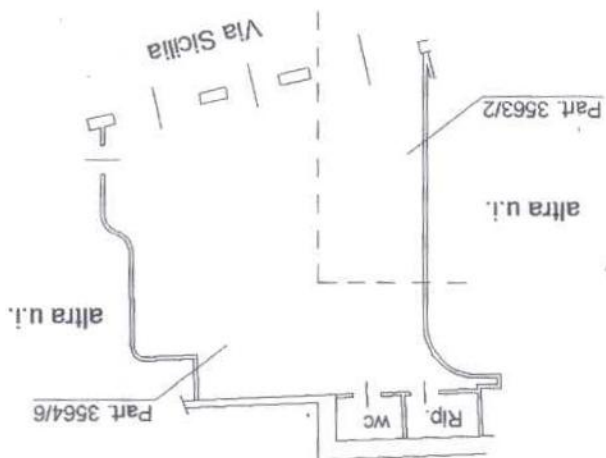

Tributi erariali: Euro 1,00

Visura ordinaria

Richiedente: CTU

* Codice Fiscale Validato in Anagrafe Tributaria

Catasto dei Fabbricati - Situazione al 27/10/2020 - Comune di SAN SEVERO(II 58) - < Foglio: 31 Particella: 3563 - Subalterno 2 > Immobile graffiato
Immobile Soppresso



PIANO TERRA
H = m. 4,00

Scheda n. 1
Scala 1:200

Agenzia del Territorio
CATASTO FABBRICATI
Ufficio Provinciale di
Foggia