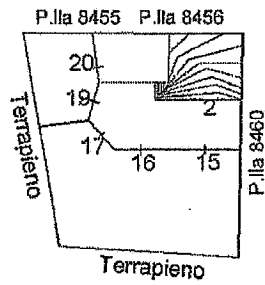


Agenzia delle Entrate
CATASTO FABBRICATI
 Ufficio Provinciale di
Foggia

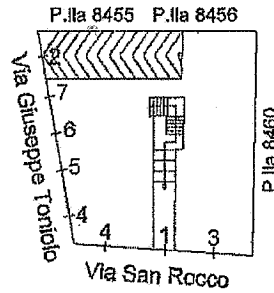
ELABORATO PLANIMETRICO	
Compilato da: D'anzeo Nicasio	
Iscritto all'albo: Ingegneri	
Prov. Foggia	N. 577

Comune di San Severo		Protocollo n. FG0022656 del 10/02/2017	
Sezione:	Foglio: 31	Particella: 11228	Tipo Mappale n. del
Dimostrazione grafica dei subalterni			Scala 1 : 500

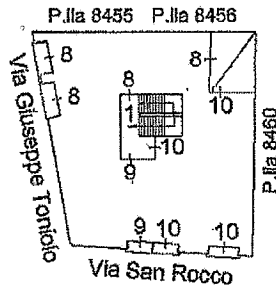
PIANO PRIMO SOTTOSTRADA



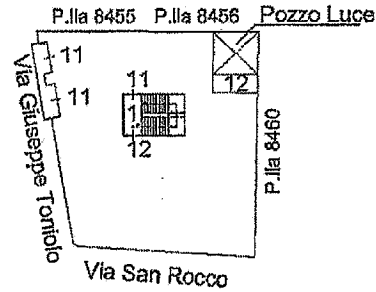
PIANO TERRA



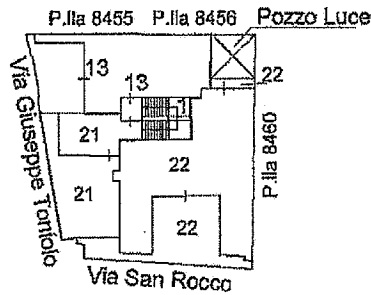
PIANO PRIMO



PIANO SECONDO



PIANO TERZO



Ultima planimetria in atti

Data: 07/09/2018 - n. T218410 - Richiedente: Telematico

Totale schede: 1 - Formato di acquisizione: A4(210x297) - Formato stampa richiesto: A4(210x297) - Fattore di scala non utilizzabile

Catasto dei Fabbricati - Situazione al 07/09/2018 - Comune di SAN SEVERO (1158) - < Foglio: 31 - Particella: 11228 - Elaborato planimetrico >