



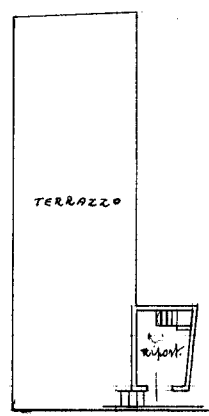
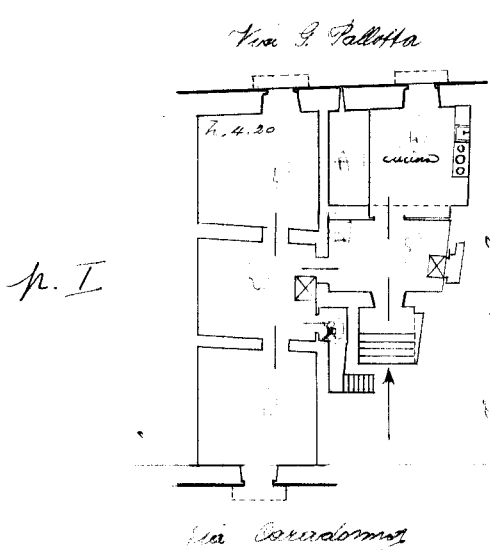
MINISTERO DELLE FINANZE  
DIREZIONE GENERALE DEL CATASTO E DEI SERVIZI TECNICI ERARIALI

# ACCERTAMENTO GENERALE DELLA PROPRIETA' IMMOBILIARE URBANA

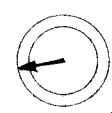
(R. DECRETO LEGGE 13 APRILE 1939-XVII, N°652)

Planimetria degli immobili urbani denunciati con la Scheda N° 18821129

ACCERTAMENTO GENERALE DELLA PROPRIETA' IMMOBILIARE URBANA
(R. D. L. 13 aprile 1939-XVII, n. 652)
di <u>      </u> COMUNE
Talloncino di riscontro DELLA SCHEDA NUMERO
<b>18821129</b>
<small>AVVERTENZA: Il presente talloncino deve essere incollato a cura del dichiarante sulla planimetria (riproduttore la unita immobiliare denunciata con la presente scheda) da presentare ai sensi dell'articolo 7 del R. D. L. 13 aprile 1939-XVII, n. 652.</small>



ORIENTAMENTO



SCALA di 1: 200



Completata da:  
*Luigi Francesco Cella*  
(Titolo, nome e cognome del tecnico)

Iscritto all'Albo dei Geometri  
della Provincia di Spina

Data 7 Marzo 1940 Firma *[Signature]*

Ultima planimetria in atti

Catasto dei Fabbricati - Situazione al 28/09/2022 - Comune di CERIGNOLA (C514) - Foglio 202 - Particella 111 - Subalterno 5 >  
Immu 01  
Firmato D:\C\CHIODINI\DALE\ERARIALI\5855\Da: CATAPLAN G.A FIRMA QUALIFICATA Serial#: 2ef2033ceea9c1e77

