

MODULARIO
F. - Cat. S. T. - 213



MINISTERO DELLE FINANZE
DIREZIONE GENERALE DEL CATASTO E DEI SERVIZI TECNICI ERARIALI
NUOVO CATASTO EDILIZIO URBANO

Mon. B (Nuovo Catasto Edilizio Urbano)

Lire
20

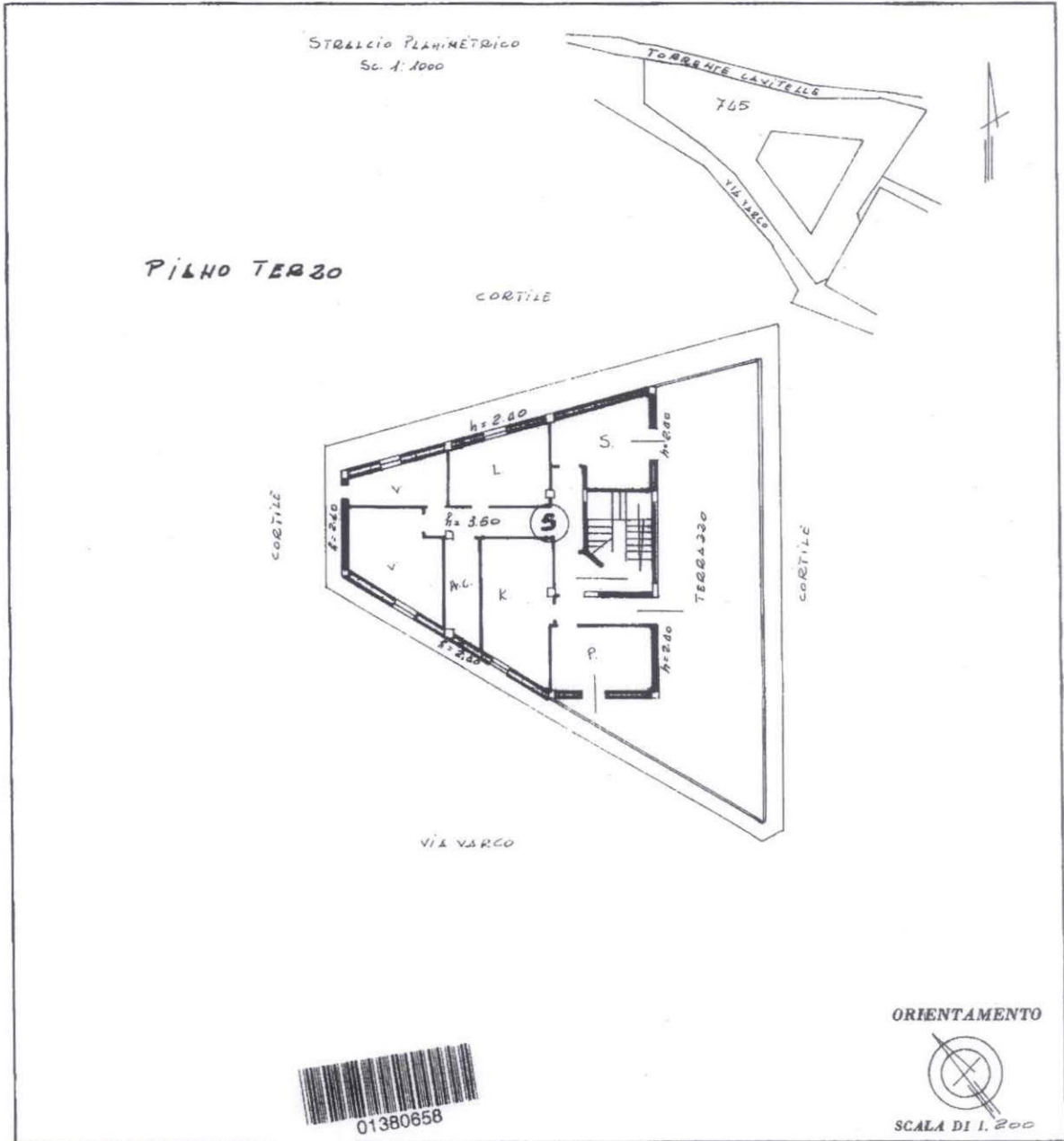
6/11/79

Planimetria dell'immobile situato nel Comune di DELICETO Via VARCO

Ditta

Allegata alla dichiarazione presentata all'Ufficio Tecnico Erariale di FOGGIA

18/11/1979
1/2



SPAZIO RISERVATO PER LE ANNOTAZIONI D'UFFICIO

DATA
PROT. N°

30

Compilata da IHG
(Titolo, nome cognome del tecnico)

Iscritto all'Albo degli INGEGNERI
della Provincia di FOGGIA

DATA 6/6/1979

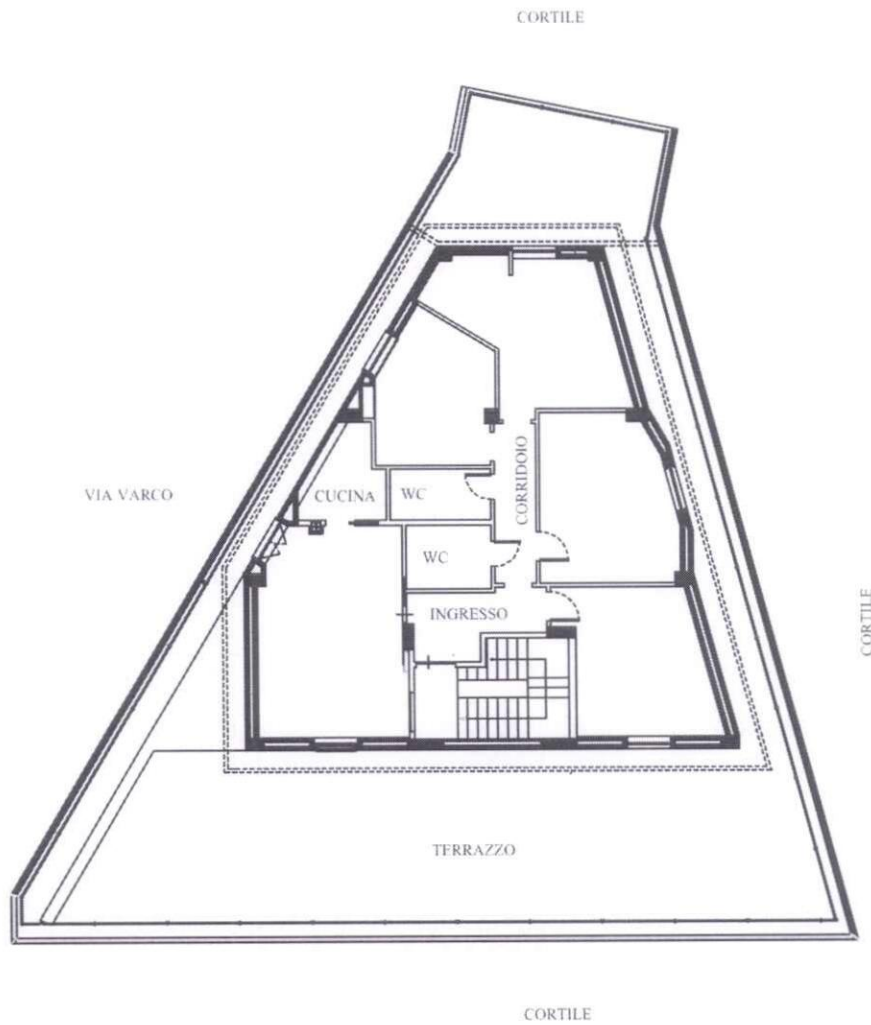
Firma: ihg

- Situazione al 31/10/2017 - Comune di DELICETO (0269) - < Foglio: 16 Particella: 1926 - Subalterno 11 >

FOGLIO 16 P.LLA 1926 SUB. 11

PIANTA PIANO TERZO

STATO DEI LUOGHI



SCALA 1:200



MODULARIO
P. - rig. rend. - 497



MINISTERO DELLE FINANZE
DIREZIONE GENERALE DEL CATASTO E DEI SERVIZI TECNICI ERARIALI
NUOVO CATASTO EDILIZIO URBANO

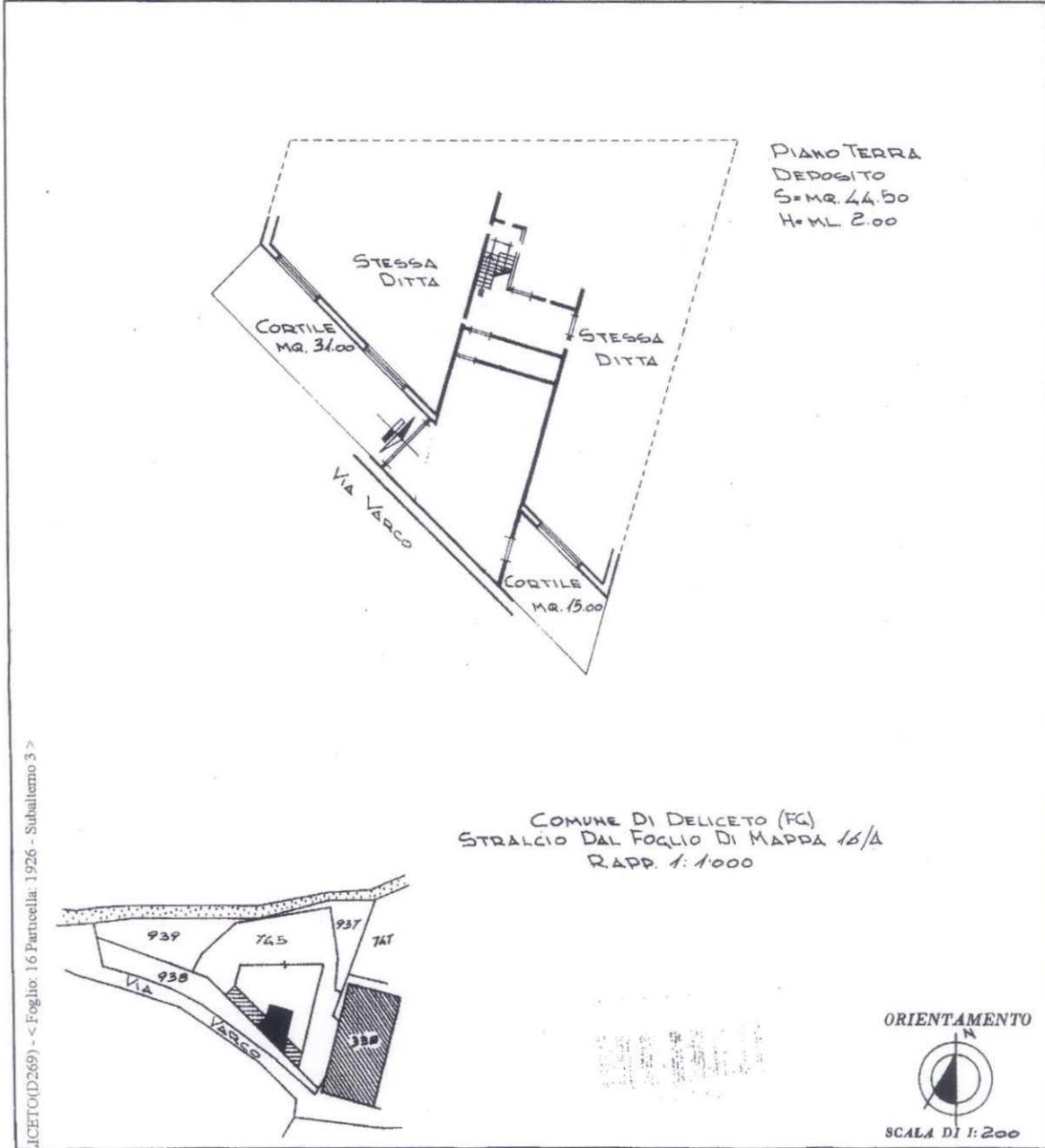
Lire
100

(R. DECRETO-LEGGI 13 APRILE 1939, N. 652)

Planimetria dell'immobile situato nel Comune di DELICETO (FG) Via VARCO, 2/A

Ditta DELICETO 11.10.22 1/2

Allegata alla dichiarazione presentata all'Ufficio Tecnico Erariale di F.O.G.G.I.A. DELICETO 25.11.26 1/2



Comune di DELICETO (D269) - < Foglio: 16 Particella: 1926 - Subalterno 3 >

SPAZIO RISERVATO PER LE ANNOTAZIONI D'UFFICIO

ATA
PROT. N°

FOGLIO 16/A foglio 16
PARTICELLA 745/4 part.lla 4,4

Compilata dall' INGEGNERE
(Titolo, nome e cognome del tecnico)

Iscritto all'Albo degli ING.
della Provincia di F.O.G.G.I.A.

DATA 11/10/17
Firma: [Signature]

