

LOTTO 19

BOX AUTO AL PRIMO PIANO INTERRATO

COMUNE DI FOGGIA - VIA MANFREDONIA N. 52

FOGGIO 76 PART. 620 SUB. 208

INDICE

- LOTTO 19**
- 19.1 Identificazione del LOTTO 19 oggetto di vendita
 - 19.2 Attuali e precedenti proprietari (descrizione dei beni secondo le attuali risultanze dei vigenti registri catastali e cronistoria al ventennio)
 - 19.3 Descrizione analitica del bene oggetto di vendita
 - La distribuzione interna
 - La zona abitativa
 - Le caratteristiche costruttive dello stabile
 - Gli impianti tecnologici
 - Le finiture
 - Stato di manutenzione e conservazione
 - 19.4 Valutazione delle superfici commerciali
 - 19.5 Stima complessiva del LOTTO 19
 - Criterio di stima
 - Fonti di informazione
 - Valore dell'immobile
 - Adeguamenti e correzioni della stima
 - Prezzo a base d'asta dell'immobile LOTTO 19
 - 19.6 Verifica della comoda separabilitm
 - 19.7 Individuazione dello stato di possesso
 - 19.8 Accertamento dell'esistenza di eventuali formalitm, vincoli ed oneri giuridici che resteranno a carico dell'acquirente
 - 19.9 Accertamento dell'esistenza di eventuali formalitm, vincoli ed oneri giuridici che resteranno a carico della procedura
 - 19.10 Verifica della regolaritm urbanistico-edilizia e catastale
 - Conformitm urbanistica-edilizia
 - Conformitm catastale
 - Pratiche edilizie
 - 19.11 Attestato di Prestazione Energetica (APE)
 - 19.12 Verifica della sussistenza delle condizioni di cui all'art. 1-quater della legge 18.12.2008 n. 199
 - 19.13 Ulteriori informazioni per l'acquirente

Allegati:

- Specchio riepilogativo
- Documentazione fotografica
- Planimetria stato di fatto

LOTTO 19

BOX AUTO AL PRIMO PIANO INTERRATO

COMUNE DI FOGGIA - VIA MANFREDONIA N. 52

FOGLIO 76 PART. 620 SUB. 208

LOTTO 19

19.1 Identificazione del LOTTO 19 oggetto di vendita

Il LOTTO 19 oggetto della vendita è costituito da un Box auto in area destinata ad attività produttive e servizi del Comune di Foggia (FG), zona periferica ubicata tra Via Manfredonia e Via delle Casermette.

Il Box auto in esame è situato al primo piano interrato del Fabbricato B¹ (foglio 76 part. 620), immobile quest'ultimo raggiungibile da Via delle Casermette imboccando, in direzione nord-ovest, la viabilità distributiva interna a servizio dell'area produttiva in esame. L'accesso al piano interrato ed alle corsie di manovra dei box avviene a mezzo di n. 2 rampe carrabili, poste rispettivamente sui fronti nord-est e nord-ovest del fabbricato in esame.



Fig. 1 – LOTTO 19 - Localizzazione dell'immobile all'interno del Fabbricato B sito in Foggia alla via Manfredonia angolo Via delle Casermette - Ortofoto

¹ Per una descrizione dettagliata del Fabbricato B si rimanda a quanto riportato nel precedente § A.3.2.

Il LOTTO 19 è costituito unicamente dal box auto censito al catasto Fabbricati del Comune di Foggia al Foglio 76, Part. 620, Sub. 208, Foggia – Via delle Casermette snc, Piano S1, Cat. C/6, Zona cens. 1, Classe 2, Sup. 15 mq, Rendita € 83,67.

Il LOTTO 19 confina a:

- sud-est con altra unitm immobiliare (sub. 205);
- sud-ovest con altra unitm immobiliare (sub. 209);
- nord-ovest con la corsia di manovra (sub. 2 - B.C.N.C.);
- nord-est con altra unitm immobiliare (sub. 207).

19.2 Attuali e precedenti proprietari (descrizione dei beni secondo le attuali risultanze dei vigenti registri catastali e cronistoria al ventennio)

Nel seguito si riporta la descrizione dei beni secondo le attuali risultanze dei vigenti registri catastali (attuali proprietari) e la relativa cronistoria al ventennio sulla base della documentazione gim in atti ed in particolare della CERTIFICAZIONE NOTARILE redatta xxxxx, a tutto il 19.04.2016 (data della trascrizione dell'atto pignoratorio).

RISULTANZE CATASTO FABBRICATI DEL COMUNE DI FOGGIA

Immobile censito al Catasto Fabbricati del Comune di Foggia al foglio 76, part. 620, SUB. 208, Foggia – Via delle Casermette snc, PIANO S1, CAT. C/6, ZONA CENS. 1, CLASSE 2, SUP. 15 mq, RENDITA € 83,67.

ATTUALI INTESTATARI

x

STORIE IPOTECARIE

- xxx
- xxx sito nel Comune di Foggia tra via Manfredonia e Via delle

Casermette, Zona D4, esteso ha. 03.42.94 (ettari tre, are quarantadue e centiare novantaquattro), riportato in Catasto come segue:

- ✓ Catasto Terreni: foglio 52, part. 62 – foglio 76, part. Ile 160 e 393;
- ✓ Catasto Fabbricati: foglio 52, part. 138, sub. 1 – foglio 76, part. Ile 317, 318, 319, 320/1 e 320/2;
- xxx
- xxx
- xxx

19.3 Descrizione analitica del bene oggetto di vendita

Il LOTTO 19 oggetto della vendita è costituito da un Box auto in area destinata ad attività produttive e servizi del Comune di Foggia (FG) ed in particolare in una zona periferica ubicata tra Via Manfredonia e Via delle Casermette.

Il Box auto in esame è situato al primo piano interrato del Fabbricato B² (foglio 76 part. 620), immobile quest'ultimo raggiungibile da Via delle Casermette imboccando, in direzione nord-ovest, la viabilità distributiva interna a servizio dell'area produttiva in esame. L'accesso alle corsie di manovra dei box interrati avviene a mezzo di n. 2 rampe carrabili, poste rispettivamente sui fronti nord-est e nord-ovest del fabbricato in esame.

² Per una descrizione dettagliata del Fabbricato B si rimanda a quanto riportato nel precedente § A.3.2.

Il LOTTO 19 è costituito unicamente dal box auto censito al catasto Fabbricati del Comune di Foggia al Foglio 76, Part. 620, Sub. 208, Foggia – Via delle Casermette snc, Piano S1, Cat. C/6, Zona cens. 1, Classe 2, Sup. 15 mq, Rendita € 83,67.

Il LOTTO 19 confina a:

- sud-est con altra unità immobiliare (sub. 205);
- sud-ovest con altra unità immobiliare (sub. 209);
- nord-ovest con la corsia di manovra (sub. 2 - B.C.N.C.);
- nord-est con altra unità immobiliare (sub. 207).

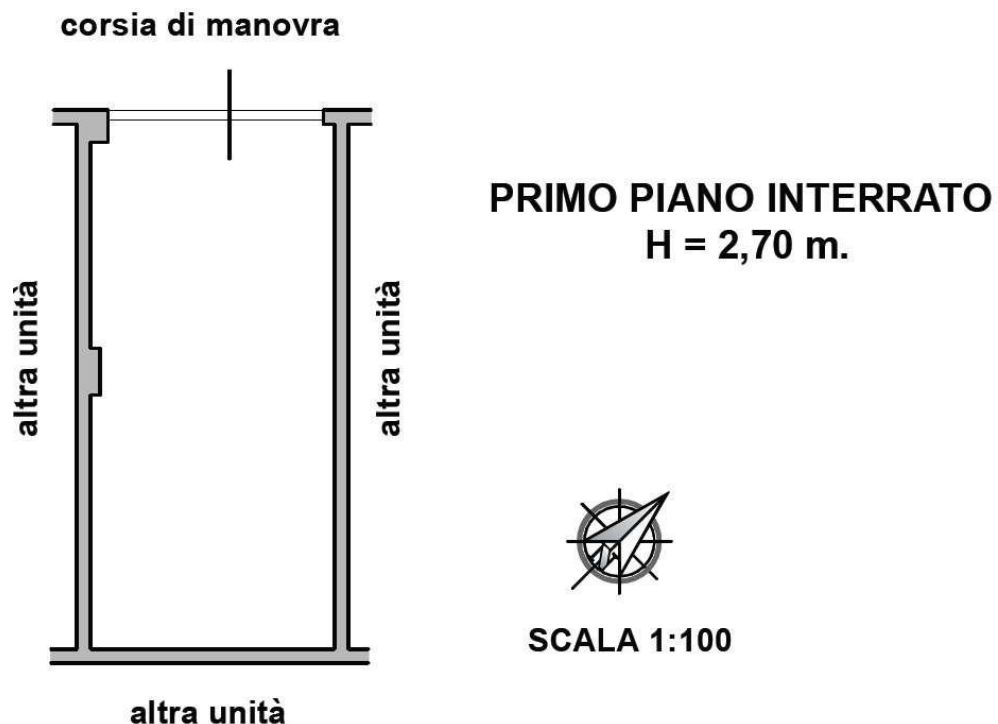


Fig. 2 – LOTTO 19 – Planimetria box auto foglio 76 – part. 620 – sub. 208

LA DISTRIBUZIONE INTERNA

Come si evince dalla planimetria di fig. 2, l'immobile in questione si presenta come un unico locale avente sagoma rettangolare che sviluppa in pianta una superficie lorda di circa 16 mq ed ha un'altezza interna utile pari a 2,70 m.

Al locale si accede dall'ingresso carrabile prospiciente la corsia di manovra dei box interrati.

LA ZONA ABITATIVA

Caratteristiche zona: Area periferica destinata ad attività e servizi; buona la possibilità di parcheggio ed ottima l'accessibilità alle principali arterie stradali.

Caratteristiche zone limitrofe: aree residenziali, produttive e servizi.

La zona è provvista di servizi di urbanizzazione primaria e secondaria.

Servizi offerti dalla zona: trattandosi di zona periferica i servizi essenziali come farmacie, negozio al dettaglio, uffici amministrativi, ecc. sono appena sufficienti.

LE CARATTERISTICHE COSTRUTTIVE DELL'UNO STABILIMENTO

- piano interrato, n° 3 piani fuori terra ed in copertura lastrici e locali;
- struttura portante in cemento armato (pilastri e travi) e solai piani del tipo alleggerito;
- copertura piana.

GLI IMPIANTI TECNOLOGICI

Il box auto in questione è dotato unicamente di impianto elettrico sottotraccia, composto essenzialmente da un quadro elettrico e da un punto luce.

LE FINITURE

Il box auto presenta finiture di discreta qualità ed in particolare è dotato di:

- serranda non motorizzata all'ingresso;
- pavimento in battuta di cemento;
- pareti e soffitti semplicemente dipinti.

LO STATO DI MANUTENZIONE E CONSERVAZIONE

Lo stato di manutenzione e conservazione dell'unità immobiliare in oggetto può considerarsi generalmente buono ed in particolare non si sono rilevati segni di dissesti e/o criticità strutturali.

19.4 Valutazione delle superfici commerciali

Di seguito vengono specificate, in forma tabellare, le superfici rilevate in accordo alle indicazioni di cui all'allegato 2) del Manuale della Banca Dati dell'OMI.

SUPERFICIE COMMERCIALE BOX AUTO AL PRIMO PIANO INTERRATO - FOGLIO 76 PART. 620 SUB. 208

DESTINAZIONE	SUPERFICIE ORDA MQ	COEFF. ³ %	SUPERFICIE COMMERCIALE MQ
USI PRINCIPALI	16,0	100	16,0
TOTALE			16,0

³ Manuale della Banca Dati dell'Osservatorio del Mercato Immobiliare – allegato 2

19.5 Stima complessiva del LOTTO 19

CRITERIO DI STIMA

Metodo comparativo in base ai valori correnti di mercato di beni simili per tipologia, condizioni d'uso e manutenzione, stato di conservazione, tipologia costruttiva ed edilizia, ubicazione ed etm.

FONTI DI INFORMAZIONE

Osservatorio del Mercato Immobiliare dell'Agenzia del Territorio - anno 2020 – I semestre.⁴

Provincia: Foggia
 Comune: Foggia
 Fascia/Zona: Periferica/Via San Severo, Via Sant'Alfonso dei Pugori Via Manfredonia, Villaggio Artigiani, Viale Fortore, Via Castiglione, Rione Diaz.
 Codice di zona: D10
 Microzona: O
 Tipologia prevalente: Abitazioni civili
 Destinazione: Residenziale

TIPOLOGIA	STATO CONSERVATIVO	VALORE DI MERCATO (€/MQ)	
		MIN	MAX
BOX AUTO	NORMALE	700	900

Alla luce delle condizioni intrinseche ed estrinseche dell'immobile oggetto di pignoramento, del suddetto range di valori O.M.I. nonché dei valori correnti del mercato immobiliare del Comune di Foggia, il sottoscritto ha ritenuto ragionevole utilizzare un valore di mercato pari a 800 €/mq.

VALORE DEL LOTTO 19

IMMOBILE	SUPERFICIE COMMERCIALE (MQ)	VALORE DI MERCATO ADOTTATO (€/MQ)	VALORE DI MERCATO (€)
BOX AUTO (FOGLIO 76 PART. 620 SUB. 208)	16	800	12.800,00
TOTALE			12.800,00

⁴ Ultimi dati disponibili per la zona interessata

ADEGUAMENTI E CORREZIONI DELLA STIMA

Nessuno

PREZZO A BASE D'ASTA DEL LOTTO 19

Il valore del LOTTO 19 al netto di adeguamenti e correzioni della stima è pari a € 12.800,00.

19.6 Verifica della comoda separabilità

Per la vendita in esame non occorre procedere con la verifica in oggetto, in quanto l'intero LOTTO 19 è di proprietà del debitore esecutato.

19.7 Individuazione dello stato di possesso

Il LOTTO 19 è in possesso di xxx

19.8 Accertamento dell'esistenza di eventuali formalità, vincoli ed oneri giuridici che resteranno a carico dell'acquirente

Nessuno.

19.9 Accertamento dell'esistenza di eventuali formalità vincoli ed oneri giuridici che saranno cancellati a cura e spese della procedura

ISCRIZIONI

– Ipoteca xxxx

Ipoteca successivamente ridotta xxxx;

PIGNORAMENTI

- Pignoramento immobiliare trascritto presso i RR.II. di Foggia il 19.04.2016 al registro generale n. 7703 e registro particolare n. 5834, xxx, gravante tutti gli immobili in oggetto.

ALTRI ONERI

Nessuno

19.10 Verifica della regolarità urbanistico-edilizia e catastale

CONFORMITÀ URBANISTICO-EDILIZIA⁵

Il Fabbricato B in questione, identificato catastalmente al Comune di Foggia foglio 76 part. 620, è stato realizzato in forza di:

– Permesso di Costruire n. 01/2006 - Pratica Edilizia n. 1851/SUAP, rilasciato dal Comune di Foggia in data 04.01.2006;

- Denuncia di Inizio Attività n. 1881/SUAP del 12.07.2006;
- Denuncia di Inizio Attività n. 1945/SUAP del 25.06.2008;

ed è fruibile in forza del Certificato di Agibilità n. 421/SUAP del 19.02.2009, quest'ultimo ottenuto proprio sulla scorta delle suddetta documentazione tecnica.

Per quanto è stato possibile accertare nel corso delle ispezioni, lo stato dei luoghi è conforme a quanto autorizzato.

CONFORMITÀ CATASTALE⁶

L'immobile che costituisce il LOTTO 19 è regolarmente accatastato presso l'Agenzia delle Entrate – Ufficio Provinciale di Foggia - Territorio – Servizi Catastali nel Comune di Foggia al foglio 76, part. 620 sub. 208.

L'attuale planimetria catastale è conforme a quanto accertato in sede di sopralluogo.

PRATICHE EDILIZIE

Sulla scorta dei riferimenti catastali degli immobili in esame nonché degli estremi dei presenti e passati proprietari degli stessi, la ricerca effettuata presso l'Archivio S.U.A.P. del Comune di Foggia ha prodotto unicamente la seguente documentazione urbanistica-edilizia relativa all'unità immobiliare in oggetto:

- Permesso di Costruire n. 01/2006 - Pratica Edilizia n. 1851/SUAP, rilasciato dal Comune di Foggia in data 04.01.2006 e relativo alla *“Costruzione in Zona D4 di un Complesso Produttivo con pertinenze adibite a Depositi, Alloggi e Uffici, annesse*

⁵ Allegato C – Documentazione urbanistica-edilizia

⁶ Allegato A – Documentazione catastale

e connesse all'attività artigianale (artt. 9.12, 15.1 e 4 delle N.T.A. e R.E. del vigente P.R.G.) nel Comune di Foggia alla Via Manfredonia angolo Via delle Casermette – foglio n. 76 mappali nn. 160 e 393.”

- Denuncia di Inizio Attività n. 1881/SUAP del 12.07.2006, relativo a “Opere per la costruzione di box auto al piano interrato – Edificio B”.
- Denuncia di Inizio Attività n. 1945/SUAP del 25.06.2008, relativo a “Varianti di distribuzione interna – Edificio B”.
- Certificato di Agibilità n. 421/SUAP del 19.02.2009.

19.11 **Attestato di Prestazione Energetica (APE)**

Per questa tipologia di immobile non occorre predisporre l'attestato in oggetto.

19.12 **Verifica della sussistenza delle condizioni di cui all'art. 1-quater della legge 18.12.2008 n. 199**

Per questa tipologia di immobile non occorre effettuare la verifica in oggetto.

19.13 **Ulteriori informazioni per l'acquirente**

Nessuna.

L'Esperto incaricato
dott. ing. Alfonso Mennitti

LOTTO 19

LOTTO 19

SPECCHIO RIEPILOGATIVO


LOTTO 19

LOTTO 19	
TIPOLOGIA DEL BENE	BO: BOUTO IL PRIMO PIANO INTERRATO
SOMMARI DESCRIZIONE	IL LOTTO 19 OGGETTO DELLA VENDITA È COSTITUITO DA UN BO: BOUTO IN BRES DESTINATO DA ATTIVITÀ PRODUTTIVE E SERVIZI DEL COMUNE DI LOGGIA (IG), ZONA PERIFERICA UBICATA TRA VIA MANDRONI E VIA DELLA CASSERMETTE.
COMUNE DI UBICAZIONE	LOGGIA
INDIRIZZO	VIA MANDRONI N. 12
SUP. COMMERCIALE	16 Mo
CONFINI	IL LOTTO 19 CONFINI È: <ul style="list-style-type: none"> - SUD-EST CON IL TRAMUNITÀ IMMOBILIARE (SUB. 207); - SUD-OVEST CON IL TRAMUNITÀ IMMOBILIARE (SUB. 209); - NORD-OVEST CON CORSE DI MANOVRA (SUB. 2 - B.C.N.C.); - NORD-EST CON IL TRAMUNITÀ IMMOBILIARE (SUB. 207).
DATI CATASTALI	UNITÀ IMMOBILIARE CENSITA AL CATASTO IRRICATI DEL COMUNE DI LOGGIA AL FOGLIO 76, PART. 620, SUB. 208, VIA DELLA CASSERMETTE SNC, PIANO S1, CAT. C/6, ZONA CENS. 1, CLASSE 2, SUP. 16 Mo, RENDITA C 83,67.
ATTUALI PROPRIETARI	xxx
TITOLI DI PROVENIENZA	xxx
ISCRIZIONI GRAVANTI	xxx
PIGNORAMENTI GRAVANTI	- PIGNORAMENTO IMMOBILIARE TRASCRITTO PRESSO I RR.II. DI LOGGIA IL 19.02.2016 AL REGISTRO GENERALE N. 7703 E REGISTRO PARTICOLARE N. 1834, XXX, GRAVANTE TUTTI GLI IMMOBILI IN OGGETTO.
STATO DI POSSESSO	IMMOBILE IN XXXXX
REGOLAMENTI URBANISTICO-EDILIZI	L'UNITÀ IMMOBILIARE COSTITUENTE IL LOTTO 19 È CONFORME ALLA DOCUMENTAZIONE TECNICA IN FORZA DELLA CUI È STATO REALIZZATO, OVVERO: <ul style="list-style-type: none"> - PERMESSO DI COSTRUIRE N. 01/2006 - PRATICA EDILIZIA N. 1811/SUPP, RILASCIATO DAL COMUNE DI LOGGIA IN DATA 01.01.2006. - DENUNCIA DI INIZIO ATTIVITÀ N. 1881/SUPP DEL 12.07.2006. - DENUNCIA DI INIZIO ATTIVITÀ N. 1941/SUPP DEL 21.06.2008.
OGGI	- CERTIFICATO DI OGGI N. 421/SUPP DEL 19.02.2009.
CONFORMITÀ CATASTALE	L'IMMOBILE CHE COSTITUISCE IL LOTTO 19 È REGOLARMENTE CENSITO AL CATASTO IRRICATI DEL COMUNE DI LOGGIA AL FOGLIO 76, PART. 620, SUB. 208. L'ATTUALE PIANIMETRIA CATASTALE È CONFORME ALLO STATO ACCERTATO IN SEDE DI SOPRALUOGO.
PREZZO BASE D'ASTA	12.800,00 C

LOTTO 19

LOTTO 19

DOCUMENTAZIONE FOTOGRAFICA



LOTTO 19



FIG. 19.3 - LOTTO 19 - BO: AUTO IN LOTTO - PRIMO PIANO INTERRATO



FIG. 19.4 - LOTTO 19 - BO: AUTO IN LOTTO - PRIMO PIANO INTERRATO - CORSIE DI MOVIMENTO

FOTO 19



FOTO 19.J - FOTOFOTO 19 – B0: 6UTO IN IGGI6 – PRIMO PI6NO INTERR6TO – CORSI6 DI INGRESSO



FOTO 19.6 - FOTOFOTO 19 – B0: 6UTO IN IGGI6 – PRIMO PI6NO INTERR6TO – INTERNO

LOTTO 19



FOTO 19.7 - LOTTO 19 - BO: GIUNTO IN LUGLIO - PRIMO PIANO INTERRATO - INTERNO




FOTO 19.8 - LOTTO 19 - BO: GIUNTO IN LUGLIO - PRIMO PIANO INTERRATO - INTERNO

LOTTO 19

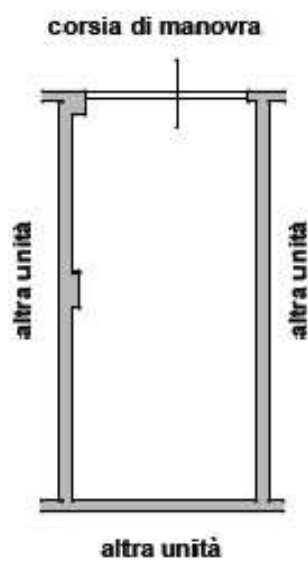
LOTTO 19

PENALMETRIE STIPITE DI LOTTO

LOTTO 19

LOTTO 19

BOX AUTO
f. 76 - part. 620 - sub. 208



PRIMO PIANO INTERRATO
H = 2,70 m.



SCALA 1:100