


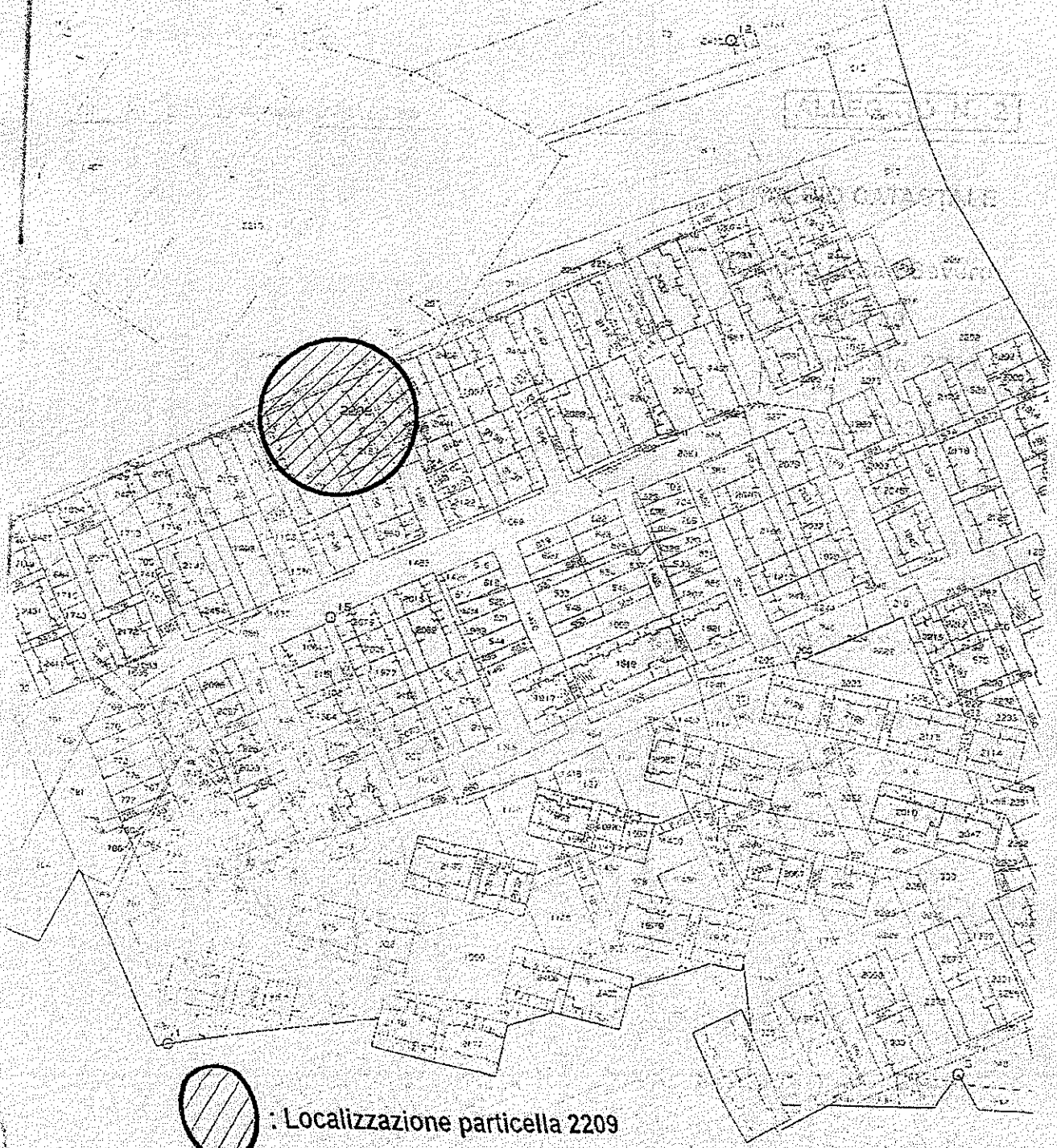
**STRALCIO CATASTALE**

**Comune di San Severo**

**Foglio 29**

**Particella 2209**

**Scala 1:2000**



: Localizzazione particella 2209

Agenzia del Territorio  
**CATASTO FABBRICATI**  
Ufficio Provinciale di  
Foggia

Dichiarazione per il catasto fabbricati art. 23 del D.Lgs. 28/2/97

Planimetria di **Box** - Comune di **SAN SEVERO**

Via **Fraccocreta Arduno**

cat. 48

Identificativa Catastrale:

Comparto da:

Sezione:

~~Indirizzo all'atto  
geometrico~~

Foglio: 10

Particella: 100

Subalterno: 10

Prov. Foggia

N. 1350


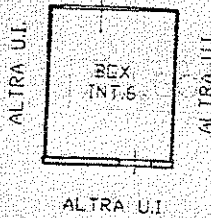
Scala 1:2000

**ALLEGATO N. 3 - Planimetria Box**

**PIANTA 1° P. SOTTOSTRADA**

H = mt 3.15    Mq = 19.00

AREA DI MANOVRA



Ufficio Catastro Fabbricati - Agenzia del Territorio  
VIA ARDUINO FRACCOCRETA 6 - 71013 SAN SEVERO (FG)

Planimetria in atti

Una copia di questa planimetria è conservata presso l'Ufficio Provinciale del Catastro Fabbricati di Foggia.  
Il presente documento è valido ai sensi dell'art. 23 del D.Lgs. 28/2/97.

Agenzia del Territorio  
**CATASTO FABBRICATI**  
Ufficio Provinciale di  
Foggia

Dichiarazione prototipo n. **100/13 del 18/08/2013**  
Planimetria di U.I.U. in Comune di San Severo

Via Fraccacreta Arduino

civ. 48

Identificativa Catastale

Compilata da

Sezione:

Foglio: 29

Particella: 2209

Subalterno: 15

Isolato all'albo:  
Geometri

Prov. Foggia

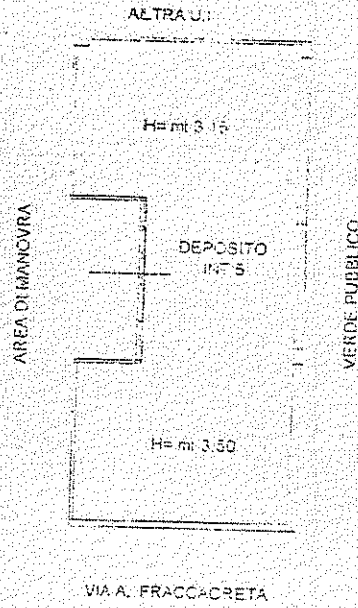
N. 135

Al. n. 1      Scala 1:200

**ALLEGATO N. 3 - Planimetria locale di deposito**

**PIANTA 1° P. SOTTOSTRADA**

H= mt 3.15      Mq = 88.00



VIA A. FRACCACRETA

Planimetria in atti

Nord