

MODULARIO  
F. rig. rend. 487



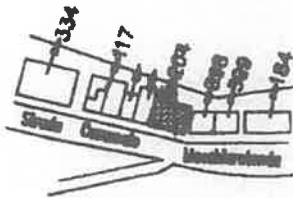

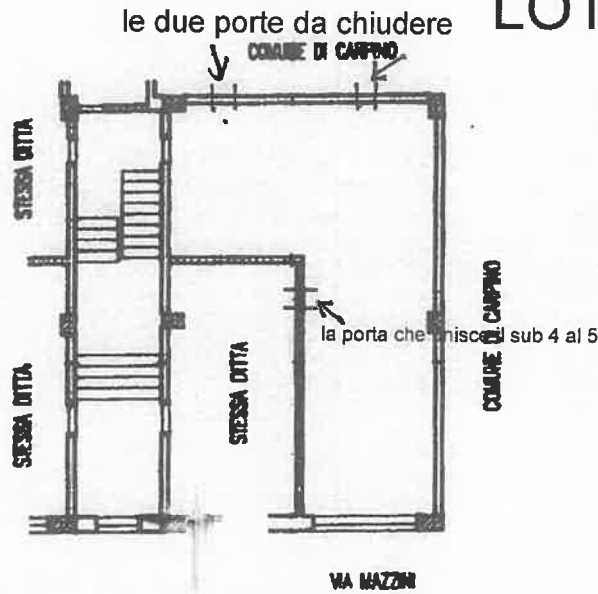
MINISTERO DELLE FINANZE  
DIREZIONE GENERALE DEL CATASTO E DEI SS.TT.EE.  
**CATASTO EDILIZIO URBANO** (RDL 13-4-1939, n. 652)

LIRE  
250

Planimetria di u.i.u. in Comune di CARPINO (FG) via MAZZINI civ. 312

**PIANO TERRA**  
H = 3.80 mt.

**LOTTO 1 sub 4**



**COMUNE DI CARPINO**  
**Foglio 16, P.lig 204**  
SCALA 1:4000

**ORIENTAMENTO**



SCALA DI 1:2000

Dichiarazione di N.C.   
Denuncia di variazione

Compilata dal ING. RUSSI FRANCESCO A.  
(Titolo, cognome e nome)

RISERVATO ALL'UFFICIO

Data di presentazione: 05/05/1993 - Scheda 2041 - Formato di acq.: A4

Iscritto all'albo de INGEGNERI  
Data: 21/06/2023 - N° pratica FG0110267/2023 - Richiedente: DE CAPUA GIOVANNI - Ultima planime  
Fatt. di scala: 1:1  
data 05/05/93 Firma Francesco Russo

Comune di CARPINO (FG) - Situazione al 21/06/2023 - Foglio 16 Parcella 204 Sublotto 4 - VIA MAZZINI n. 312 Piano T

Firmato Da: GIOVANNI PAOLO MARIA SAVERIO DE CAPUA Emesso Da: ARUBAPEC EU QUALIFIED CERTIFICATES CA G1 Serial#: 398558184e3be4b0

MODULARIO  
F. rig. rend. 487



MINISTERO DELLE FINANZE  
DIREZIONE GENERALE DEL CATASTO E DEI SS.TT.EE.  
**CATASTO EDILIZIO URBANO** (RDL 13-4-1939, n. 652)

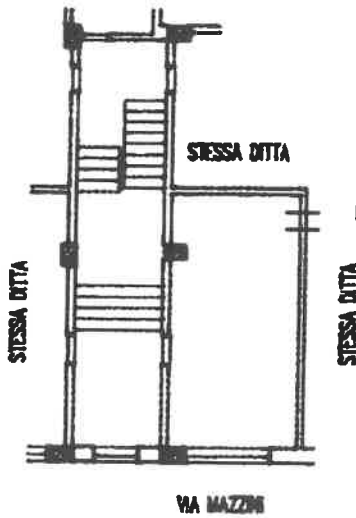
MOD. BN (CEU)

LIRE  
250

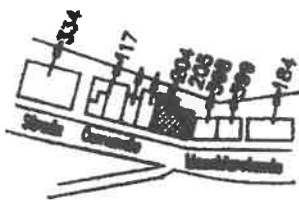
Planimetria di u.i.u. in Comune di...**CARPINO**...(FG)..... via **MAZZINI**..... civ. **314**.....

**PIANO TERRA**  
H = 3.80 mt.

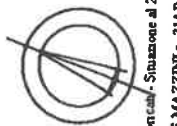
**LOTTO 1 sub 5**



la porta che unisce il sub 4 al 5a porta che unisce il sub 4 al



**ORIENTAMENTO**



**SCALA DI 1:200**

**COMUNE DI CARPINO**  
**Foglio 16, P.lia 204**

SCALA 1:4000

Dichiarazione di N.C.   
Denuncia di variazione

Compilata dal **ING. RUSSI FRANCESCO A.**  
(Titolo, cognome e nome)

RISERVATO ALL'UFFICIO

Data di presentazione: 05/05/1993 - Data: 21/06/2023 - N. pratica: FG0110268/2023 - Richiedente: DE CAPUA GIOVANNI - Ultima planimetria in an  
Schema 1 di 1 - Formato di acq.: A4 (211x297) - Fatti di scala della provincia di **FG** n. **1116**  
n. **204** sub. **5**

Catasto Fabbricati - Situazione al 21/06/2023 - Comune di CARPINO (8829) - Foglio 16 Particella 204 Subaltemo 5 -  
VIA GIUSEPPE MAZZINI n. 314 Piano T  
Firmato Da: GIOVANNI PAOLO MARIA SAVERIO DE CAPUA Emesso Da: ARUBAPEC EU QUALIFIED CERTIFICATES CA G P Serial#: 39855818463be450

