

MODULARIO
F. rig. rend. 487



MINISTERO DELLE FINANZE
DIREZIONE GENERALE DEL CATASTO E DEI SS.TT.EE.
CATASTO EDILIZIO URBANO (RDL 13-4-1939, n. 652)

MOD. BN (CEU)

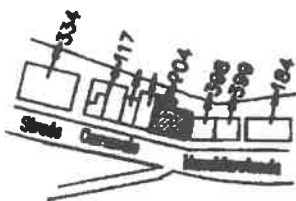
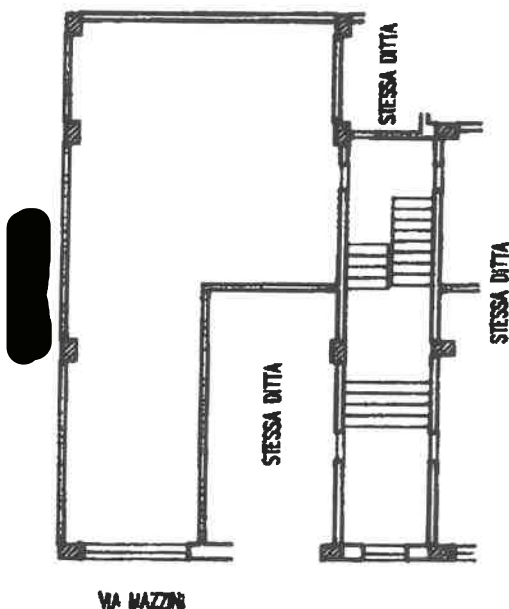
LIRE
250

Planimetria di u.i.u. in Comune di..... **CARPINO (FG)**..... via **MAZZINI**..... civ. **320**.....

PIANO TERRA
H = 3.80 mt.

COMUNE DI CARPINO

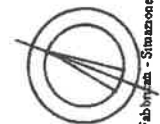
LOTTO 2



COMUNE DI CARPINO
Foglio 16, P.IIa 204
SCALA 1:4000



ORIENTAMENTO



SCALA DI 1:

Carpa da Fabbriciano - Situazione al 21/06/2023 - Comune di CARPINO (BG29) - c. Foglio 16 P.IIa 204 Subaltemo 3 >
VIA GIUSEPPE MAZZINI n. 320 Piano T.
Firma D. : GIOVANNI PAOLO MARIA SAVERIO DE CAPUA Emesso Da: ARUBAPEC EU QUALIFIED CERTIFICATES CA G1 Serial#: 398558184e3be4b0

Dichiarazione di N.C.

Compilata dal **ING. RUSSI FRANCESCO A.**

RISERVATO ALL'UFFICIO

Denuncia di variazione

(Titolo, cognome e nome)

Data di presentazione: 05/05/1993 - Data: 21/06/2023 - N. pratica: FG0110266/2023 - Richiedente: DE CAPUA GIOVANNI - Ultima planimetria

Scheda I di I - Formato di app.: A4 (21x297) - Fatti di sc. ING. RUSCI

F. 16

della provincia di FORGIA I n. 1116

