

MODULARIO
F. rig. rend. 487



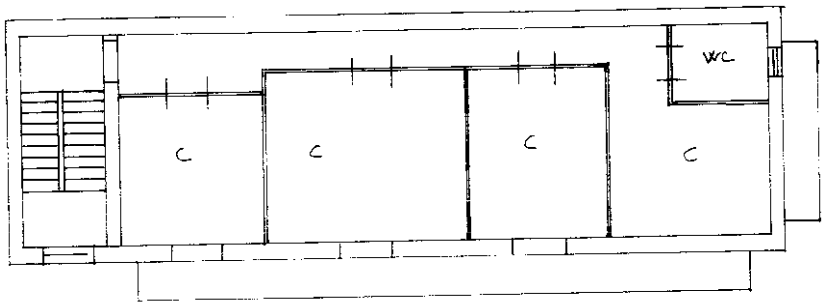
MINISTERO DELLE FINANZE
DIREZIONE GENERALE DEL CATASTO E DEI SS.TT.EE.
CATASTO EDILIZIO URBANO (RDL 13-4-1939, n. 652)

MOD. BN (CEU)

LIRE
250

Planimetria di u.i.u. in Comune di TRINITAPOLI via C. LEVI civ.

1° PIANO
H=3.00

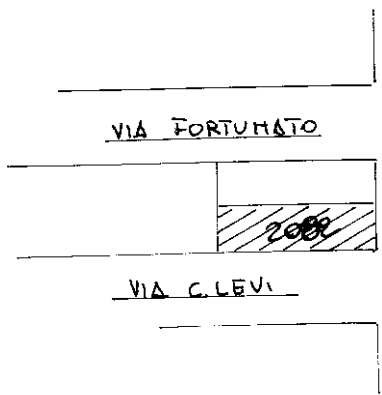


VIA FORTUNATO

VIA C. LEVI



00974022




VIA FORTUNATO

VIA C. LEVI

VIA TOMMASO

PLANIMETRIA 1:1000

ORIENTAMENTO



SCALA DI 1:200

Roma - Istituto Poligrafico e Zecca dello Stato - P.V.

Catasto dei Fabbricati - Situazione al 23/11/2022 - Comune di TRINITAPOLI(B915) - < Foglio 69 - Particella 2082 - Subalterno 3 >
Via CARLO LEVI Piano 1

Ultima planimetria in atto Denuncia di variazione

Denuncia di variazione

Data presentazione: 22/11/1991 - Data: 23/11/2022 - n. T340421 - Richiedente: BRDGST74T12D643B

Totale schede: 1 - Formato di acquisizione: A4(210x297) - Formato stampa richiesto: A4(210x297)

Identificativi catastali

F. 69 della provincia di Foggia n. 154

n. 2082 sub. 3 data 6-IX 91 Firma Luigi de Vito

Compilata dal Geom. MURAGLIA MICHELE (Titolo, cognome e nome)

Iscritto all'albo dei Geometri

RISERVATO ALL'UFFICIO