Agenzia del Territorio
CATASTO FABBRICATI
Ufficio Provinciale di
Foggia

Dichiarazione protocollo n. FG0114636 del 08/05/2012

Planimetria di u.i.u. in Comune di San Severo

Tratturo Aquila-foggia Immissione Sp 109 Km 3.050 civ.

Identificativi Catastali:	Compilata da:
Sezione:	Napolitano Matteo
Foglio: 97	Iscritto all'albo: Architetti
Particella: 68	
Subalterno: 4	Prov. Foggia N. 745

Scheda n. 1 Scala 1:200

PIANO TERRA

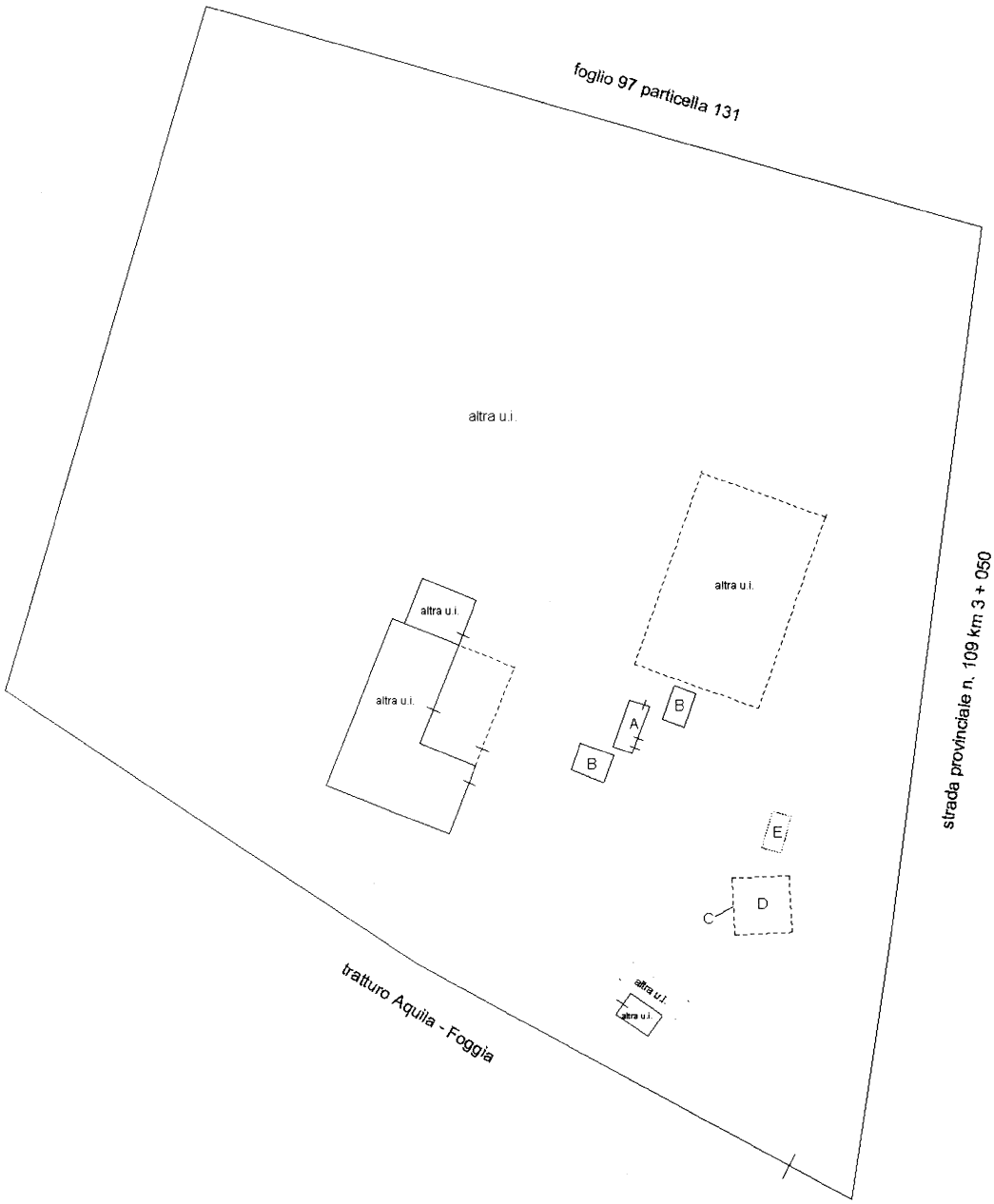

PLANIMETRIA DI INSIEME

LEGENDA:
"A" - LOCALE GESTORE E W.C. - (P.T.)
"B" - PIAZZALI PARCHEGGIO - (P.T.)
"C" - PENSILINA - (P.T.)
"D" - EROGATORE CARBURANTI MULTIPRODOTTO - (P.T.)
"E" - SERBATOIO INTERRATO CARBURANTE (MC 30)- (S/1)

Catasto dei Fabbricati - Situazione al 19/12/2019 - Comune di SAN SEVERO(I158) - < Foglio: 97 Particella: 68 - Subalterno 4 >
STRADA PROVINCIALE 109 PER LUCERA piano: S1-T;

Agenzia del Territorio
CATASTO FABBRICATI
Ufficio Provinciale di
Foggia

Dichiarazione protocollo n. FG0114636 del 08/05/2012

Planimetria di u.i.u. in Comune di San Severo

Tratturo Aquila-foggia Immissione Sp 109 Km 3.050 civ.

Identificativi Catastali:
Sezione:
Foglio: 97
Particella: 68
Subalterno: 4

Compilata da:
Napolitano Matteo

Iscritto all'albo:
Architetti

Prov. Foggia N. 745

Scheda n. 2 Scala 1:200

RIFERIMENTO PLANIMETRIA "A"

PIANO TERRA
H= 3,45 mt

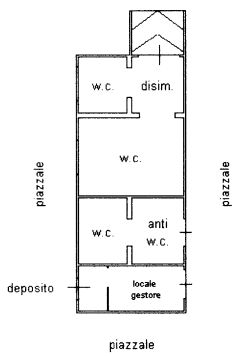

Catasto dei Fabbricati - Situazione al 19/12/2019 - Comune di SAN SEVERO(I158) - < Foglio: 97 Particella: 68 - Subalterno 4 >
STRADA PROVINCIALE 109 PER LUCERA piano: S1-T;

Agenzia del Territorio
CATASTO FABBRICATI
Ufficio Provinciale di
Foggia

Dichiarazione protocollo n. FG0114636 del 08/05/2012

Planimetria di u.i.u. in Comune di San Severo

Tratturo Aquila-foggia Immissione Sp 109 Km 3.050 civ.

Identificativi Catastali:	Compilata da:
Sezione:	Napolitano Matteo
Foglio: 97	Iscritto all'albo: Architetti
Particella: 68	
Subalterno: 4	Prov. Foggia N. 745

Scheda n. 3 Scala 1: 200

RIFERIMENTO PLANIMETRIA "C - D"

PIANO TERRA
H= 4,55 mt

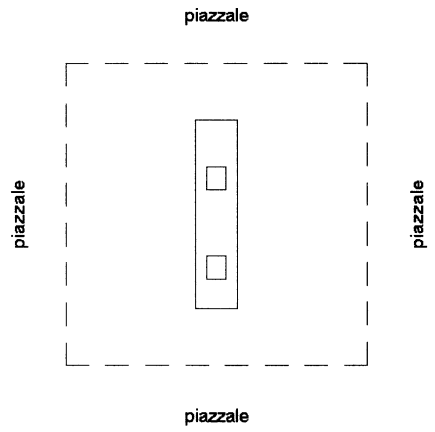

Catasto dei Fabbricati - Situazione al 19/12/2019 - Comune di SAN SEVERO(I158) - < Foglio: 97 Particella: 68 - Subalterno 4 >
STRADA PROVINCIALE 109 PER LUCERA piano: S1-T;

Agenzia del Territorio
CATASTO FABBRICATI
Ufficio Provinciale di
Foggia

Dichiarazione protocollo n. FG0114636 del 08/05/2012

Planimetria di u.i.u. in Comune di San Severo

Tratturo Aquila-foggia Immissione Sp 109 Km 3.050 civ.

Identificativi Catastali:
Sezione:
Foglio: 97
Particella: 68
Subalterno: 4

Compilata da:
Napolitano Matteo

Iscritto all'albo:
Architetti

Prov. Foggia N. 745

Scheda n. 4 Scala 1: 200

RIFERIMENTO PLANIMETRIA "E"

PRIMO PIANO SEMINTERRATO
H= 3,80 mt

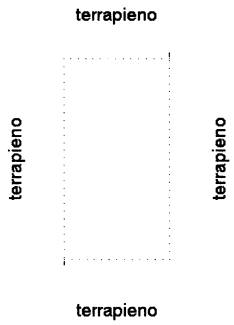

Catasto dei Fabbricati - Situazione al 19/12/2019 - Comune di SAN SEVERO(I158) - < Foglio: 97 Particella: 68 - Subalterno 4 >
STRADA PROVINCIALE 109 PER LUCERA piano: S1-T;