PIANO TERRA

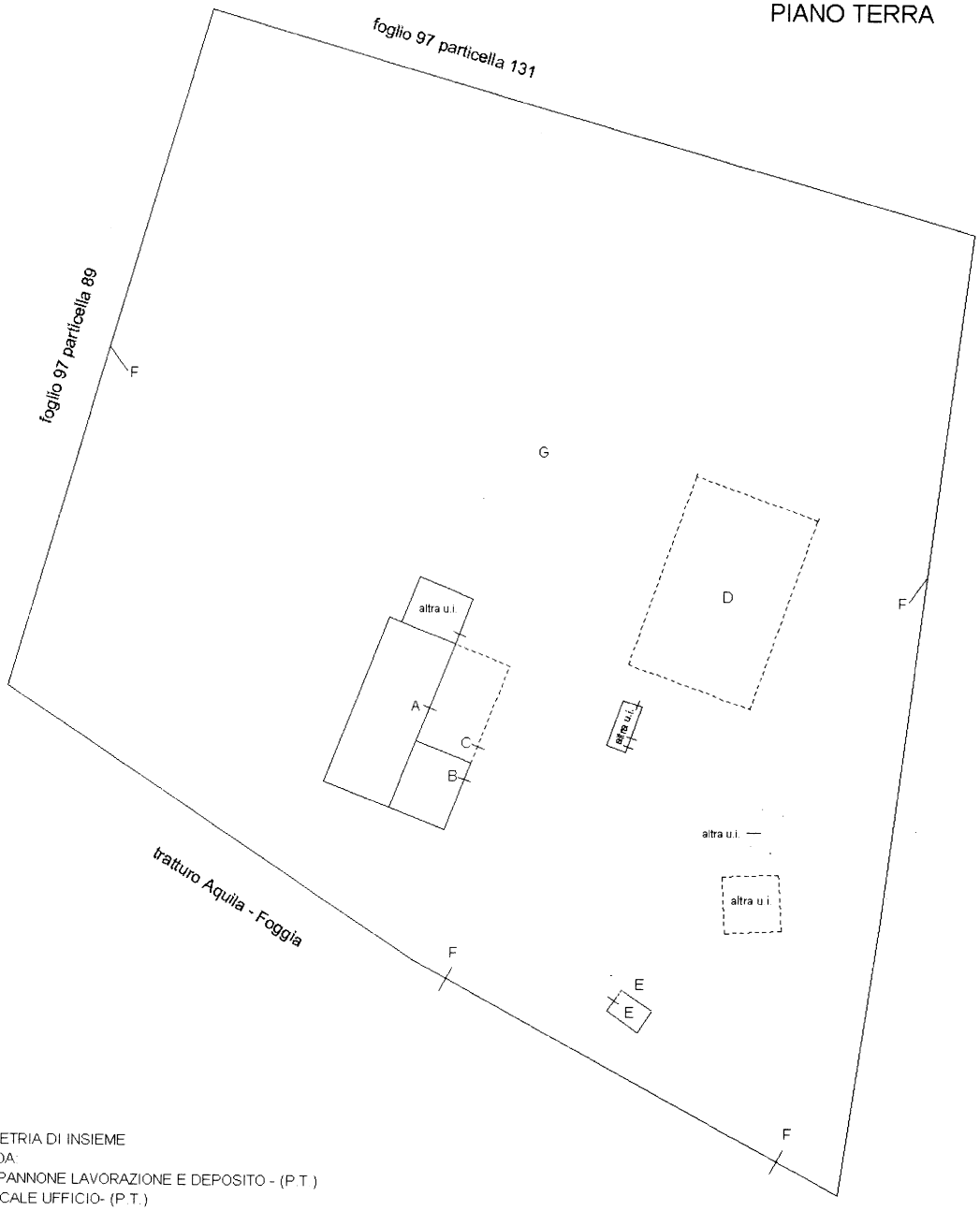

PLANIMETRIA DI INSIEME
LEGENDA:
"A" -CAPANNONE LAVORAZIONE E DEPOSITO - (P.T.)
"B" - LOCALE UFFICIO- (P.T.)
"C" - TETTOIA- (P.T.)
"D" - TETTOIA DEPOSITO - (P.T.)
"E" - BILICO E LOCALE DI SERVIZIO (S1 - P.T.)
"F" - RECINZIONE E CANCELLO- (P.T.)
"G" - PIAZZALE (P.T.)

Catasto dei Fabbricati - Situazione al 19/12/2019 - Comune di SAN SEVERO(I158) - < Foglio: 97 Particella: 68 - Subalterno 3 >
STRADA PROVINCIALE 109 PER LUCERA piano: S1-T;

Data: 19/12/2019 - n. FG0168644 - Richiedente CARAVELLA VINCENZO - Ultima Planimetria in atti

Agenzia del Territorio

CATASTO FABBRICATI

Ufficio Provinciale di

Foggia

Dichiarazione protocollo n. FG0114637 del 08/05/2012

Planimetria di u.i.u. in Comune di San Severo

Tratturo Aquila-foggia Immissione Sp 109 Km 3.050 civ.

Identificativi Catastali:
Sezione:
Foglio: 97
Particella: 68
Subalterno: 3

Compilata da:
Napolitano Matteo

Iscritto all'albo:
Architetti

Prov. Foggia N. 745

Scheda n. 2 Scala 1:200

RIFERIMENTO PLANIMETRIA "A"

PIANO TERRA
Hm= 5,22 mt

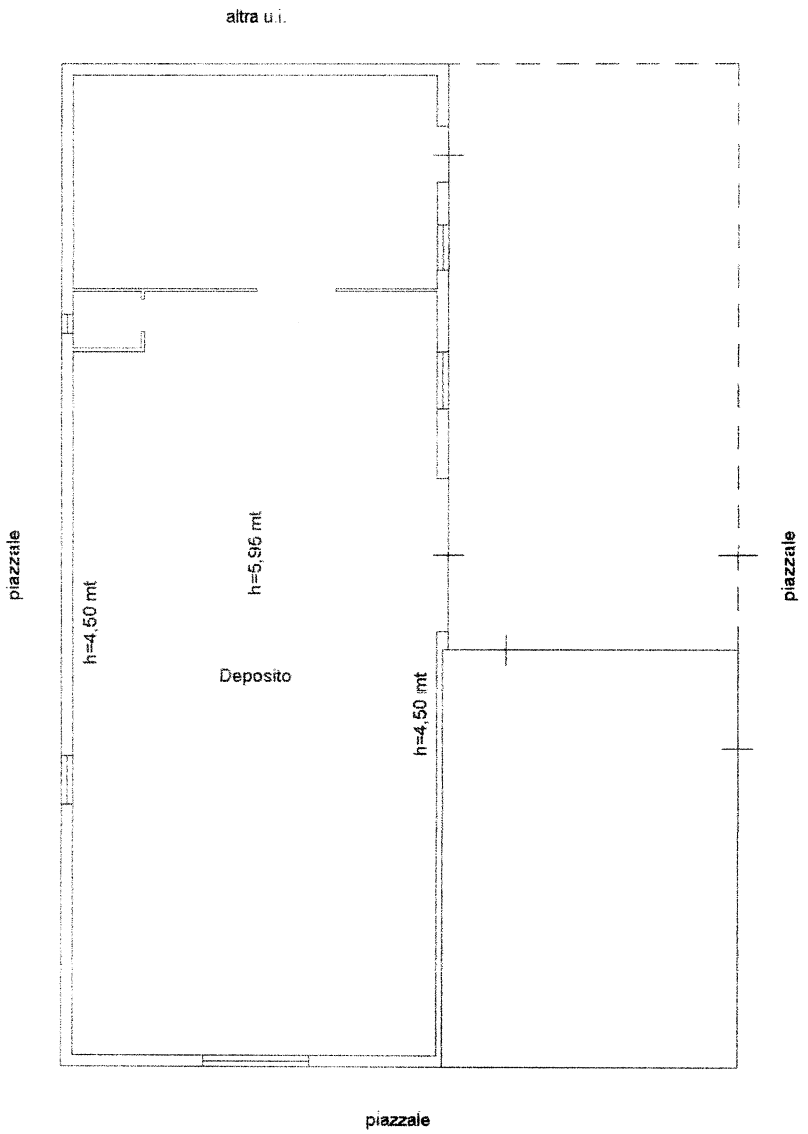

Catasto dei Fabbricati - Situazione al 19/12/2019 - Comune di SAN SEVERO(I158) - < Foglio: 97 Particella: 68 - Subalterno 3 >
STRADA PROVINCIALE 109 PER LUCERA piano: S1-T;

Data: 19/12/2019 - n. FG0168644 - Richiedente CARAVELLA VINCENZO - Ultima Planimetria in atti
Tot.schede: 6 - Formato di acq.: A4(210x297) - Fatt. di scala: 1.1

Agenzia del Territorio
CATASTO FABBRICATI
Ufficio Provinciale di
Foggia

Dichiarazione protocollo n. FG0114637 del 08/05/2012

Planimetria di u.i.u. in Comune di San Severo

Tratturo Aquila-foggia Immissione Sp 109 Km 3.050 civ.

Identificativi Catastali:	Compilata da:
Sezione:	Napolitano Matteo
Foglio: 97	Iscritto all'albo: Architetti
Particella: 68	
Subalterno: 3	Prov. Foggia N. 745

Scheda n. 3 Scala 1:200

RIFERIMENTO PLANIMETRIA "B"

PIANO TERRA
Hm= 4,25 mt

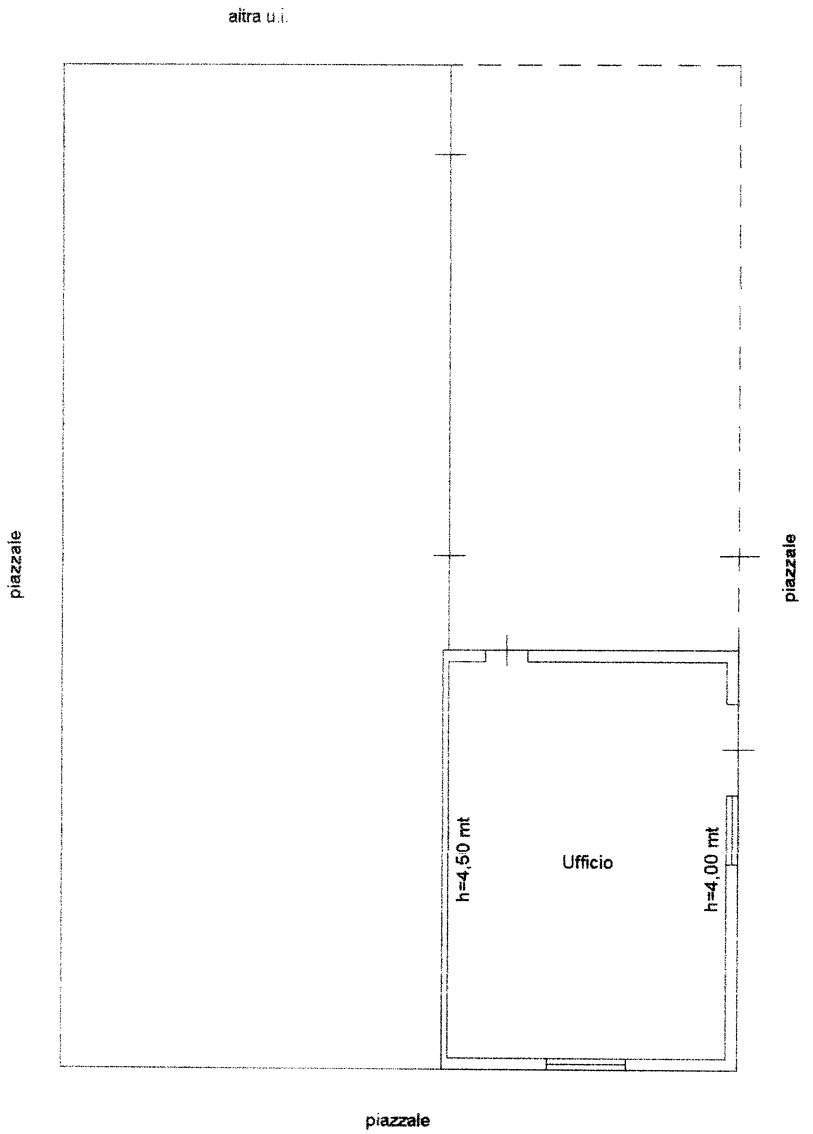

Catasto dei Fabbricati - Situazione al 19/12/2019 - Comune di SAN SEVERO(I158) - < Foglio: 97 Particella: 68 - Subalterno 3 >
STRADA PROVINCIALE 109 PER LUCERA piano: S1-T;

Data: 19/12/2019 - n. FG0168644 - Richiedente CARAVELLA VINCENZO - Ultima Planimetria in atti

Agenzia del Territorio
CATASTO FABBRICATI
Ufficio Provinciale di
Foggia

Dichiarazione protocollo n. FG0114637 del 08/05/2012

Planimetria di u.i.u. in Comune di San Severo

Tratturo Aquila-foggia Immissione Sp 109 Km 3.050 civ.

Identificativi Catastali:
Sezione:
Foglio: 97
Particella: 68
Subalterno: 3

Compilata da:
Napolitano Matteo

Iscritto all'albo:
Architetti

Prov. Foggia N. 745

Scheda n. 4 Scala 1: 200

RIFERIMENTO PLANIMETRIA "C"

PIANO TERRA
Hm= 4,25 mt

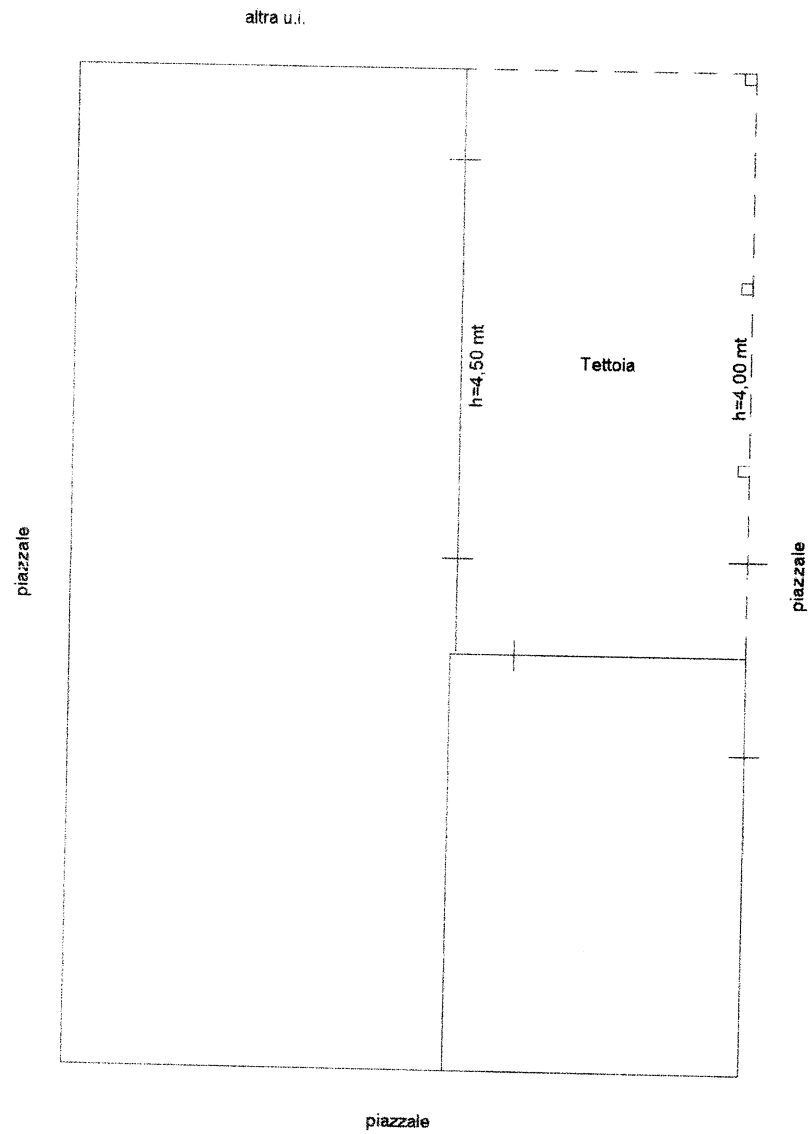

Catasto dei Fabbricati - Situazione al 19/12/2019 - Comune di SAN SEVERO(I158) - < Foglio: 97 Particella: 68 - Subalterno 3 >
STRADA PROVINCIALE 109 PER LUCERA piano: S1-T;

Data: 19/12/2019 - n. FG0168644 - Richiedente CARAVELLA VINCENZO - Ultima Planimetria in atti
Tot.schede: 6 - Formato di acq.: A4(210x297) - Fatt. di scala: 1.1

Agenzia del Territorio
CATASTO FABBRICATI
Ufficio Provinciale di
Foggia

Dichiarazione protocollo n. FG0114637 del 08/05/2012

Planimetria di u.i.u. in Comune di San Severo

Tratturo Aquila-foggia Immissione Sp 109 Km 3.050 civ.

Identificativi Catastali:
Sezione:
Foglio: 97
Particella: 68
Subalterno: 3

Compilata da:
Napolitano Matteo

Iscritto all'albo:
Architetti

Prov. Foggia N. 745

Scheda n. 5 Scala 1: 200

RIFERIMENTO PLANIMETRIA "D"

PIANO TERRA
Hm= 5,80 mt



Catasto dei Fabbricati - Situazione al 19/12/2019 - Comune di SAN SEVERO(I158) - < Foglio: 97 Particella: 68 - Subalterno 3 >
STRADA PROVINCIALE 109 PER LUCERA piano: S1-T;

Agenzia del Territorio
CATASTO FABBRICATI
Ufficio Provinciale di
Foggia

Dichiarazione protocollo n. FG0114637 del 08/05/2012

Planimetria di u.i.u. in Comune di San Severo

Tratturo Aquila-foggia Immissione Sp 109 Km 3.050 civ.

Identificativi Catastali:
Sezione:
Foglio: 97
Particella: 68
Subalterno: 3

Compilata da:
Napolitano Matteo

Iscritto all'albo:
Architetti

Prov. Foggia N. 745

Scheda n. 6 Scala 1: 200

RIFERIMENTO PLANIMETRIA "E"

PIANO TERRA
H= 2,30 mt

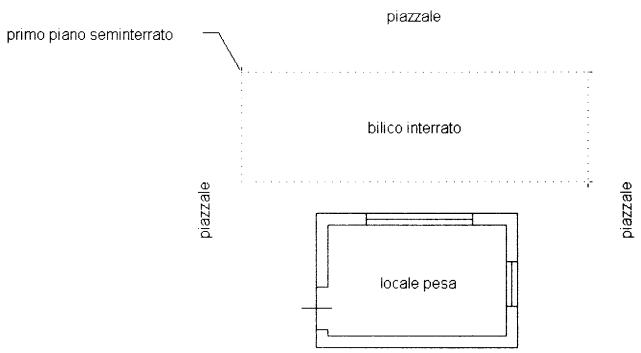

Catasto dei Fabbricati - Situazione al 19/12/2019 - Comune di SAN SEVERO(I158) - < Foglio: 97 Particella: 68 - Subalterno 3 >
STRADA PROVINCIALE 109 PER LUCERA piano: S1-T;