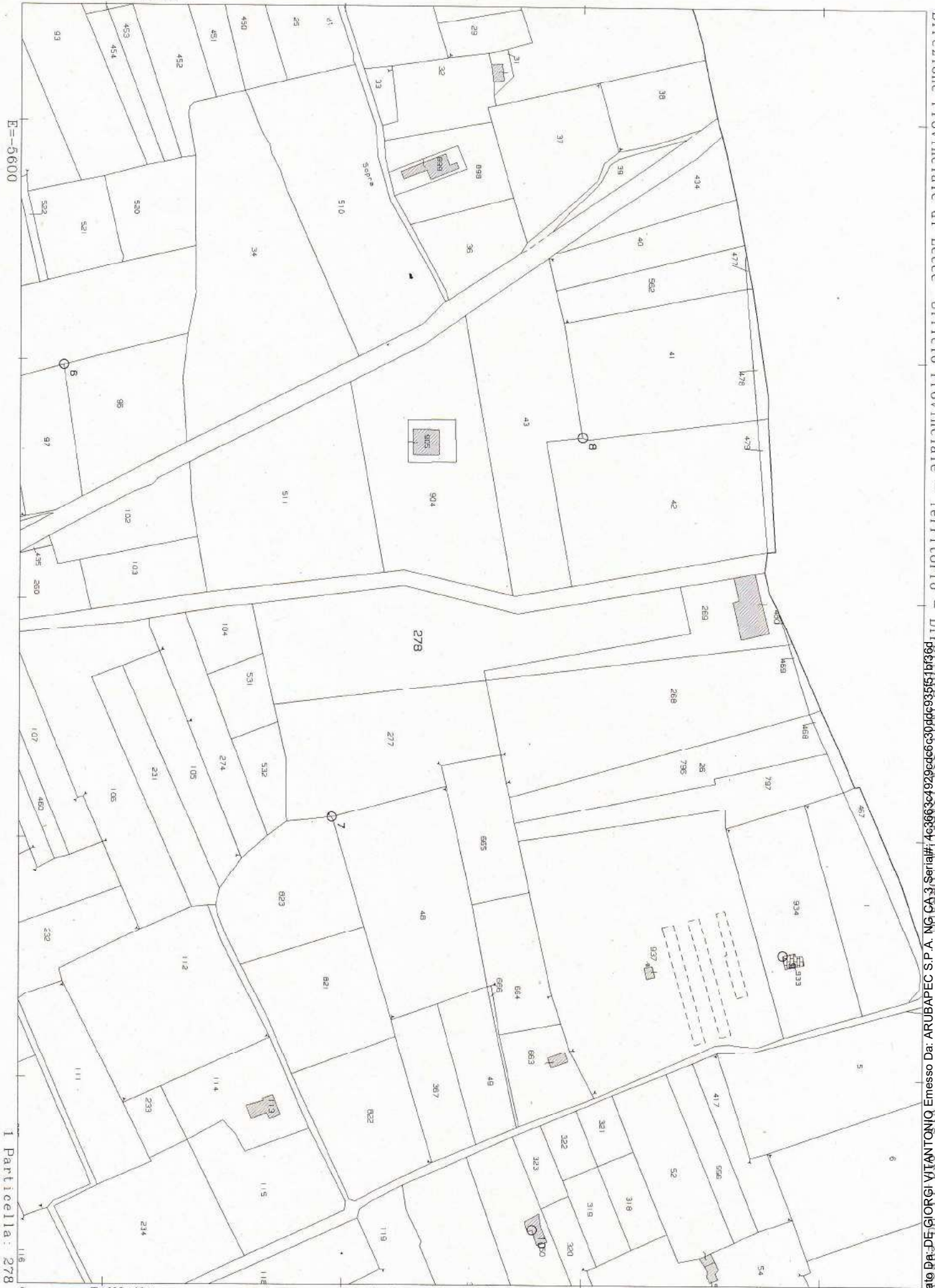


N=40300

E=-5600



I Particella: 278

Comune: TAVIANO  
Foglio: 15

Scala originale: 1:2000  
Dimensione cornice: 534.000 x 378.000 metri  
Richiedente: ARCH. VITANTONIO DE GIORGI CTU

31-Ott-2017 8:33:37  
Prot. n. LE0240861/2017



**Agenzia del Territorio  
CATASTO FABBRICATI  
Ufficio Provinciale di  
Lecce**

Dichiarazione protocollo n. LE0254060 del 13/12/2005

Planimetria di u.i.u. in Comune di Taviano

Loc. Massani

civ. SNC

Identificativi Catastali:

Sezione:

Foglio: 15

Particella: 269

Subalterno:

Compilata da:  
Raino' Pierangelo

Iscritto all'albo:  
Geometri

Prov. Lecce

N. 2309

Scheda n. 1

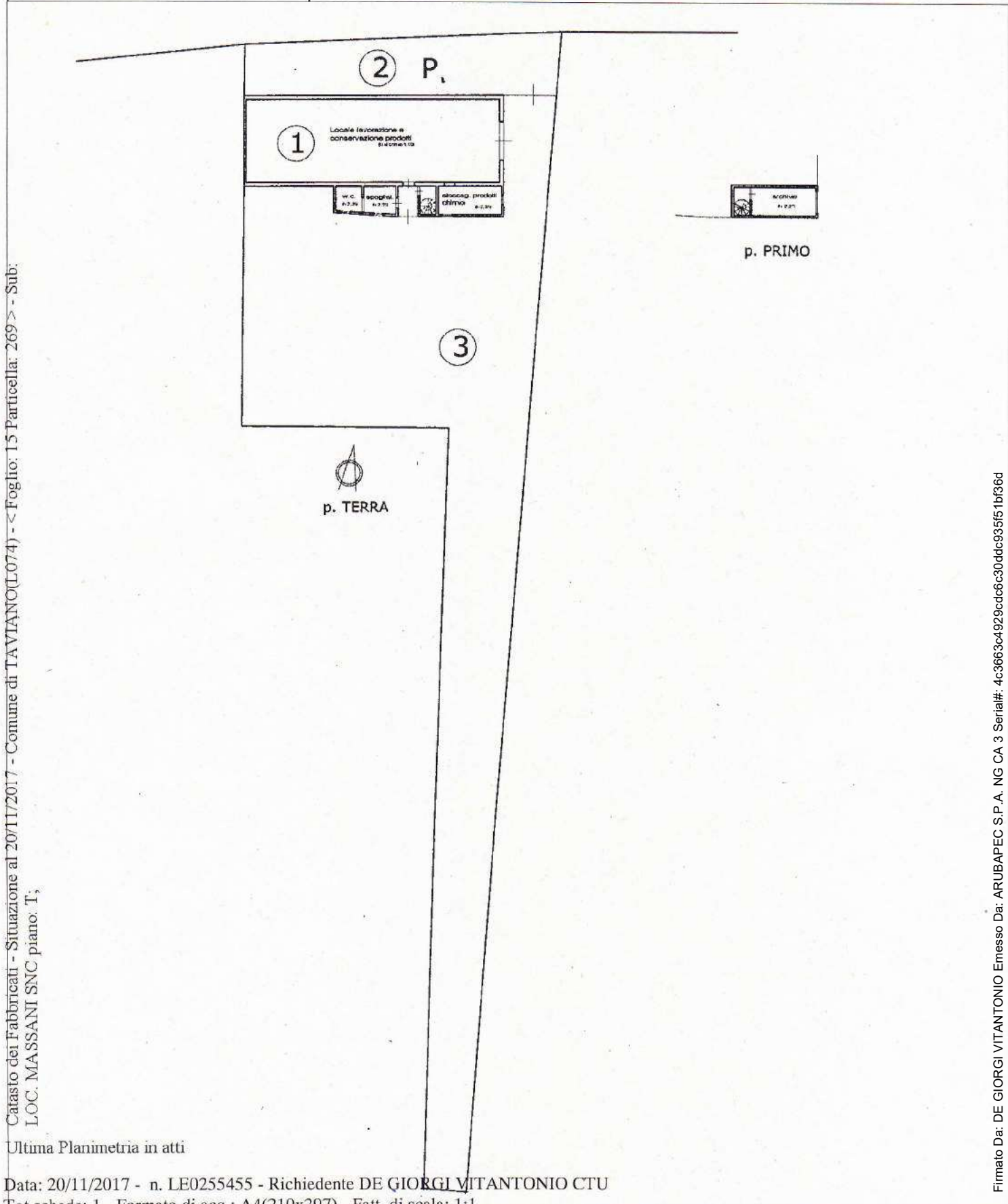
Scala 1:500

Catasto dei Fabbricati - Situazione al 20/11/2017 - Comune di TAVIANO(L074) - < Foglio: 15 Particella: 269 > - Sub:  
LOC. MASSANI SNC piano: T;

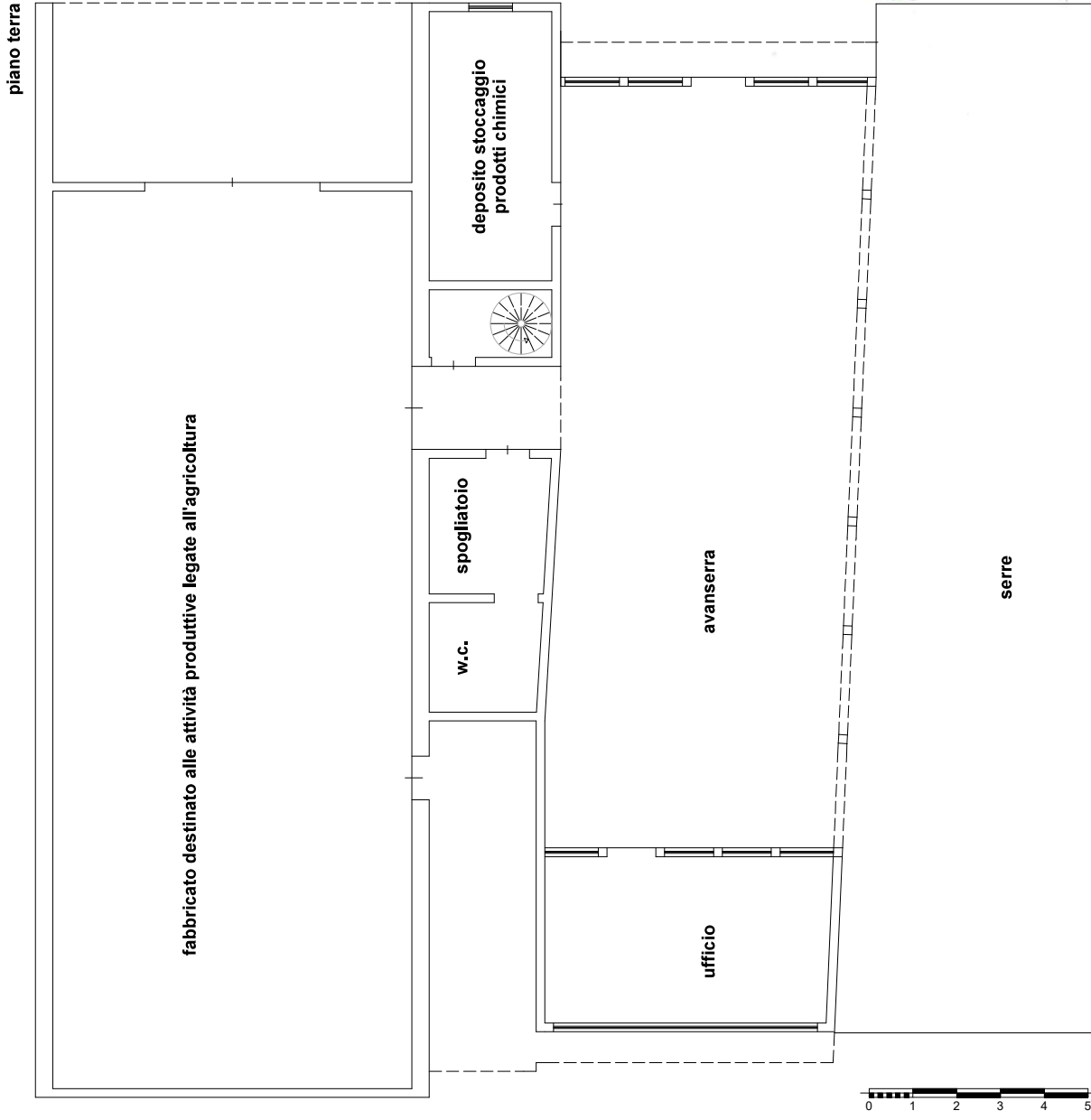
Ultima Planimetria in atti

Data: 20/11/2017 - n. LE0255455 - Richiedente DE GIORGI VITANTONIO CTU

Tot.schede: 1 - Formato di acq.: A4(210x297) - Fatt. di scala: 1:1



# STATO DI FATTO RILEVATO



piano terra

piano primo

