

Allegato 1

“Documentazione Planimetrica e catastale”



Agenzia delle Entrate

CATASTO FABBRICATI

Ufficio provinciale di Sassari

Dichiarazione protocollo n. SS0059285 del 08/05/2024

Comune di Tempio Pausania

Largo Alcide

civ. 9-11

Identificativi Catastali:

Sezione: Foglio: 175

Particella: 980

Subalterno: 4

Compilata da:

Columbano Marco

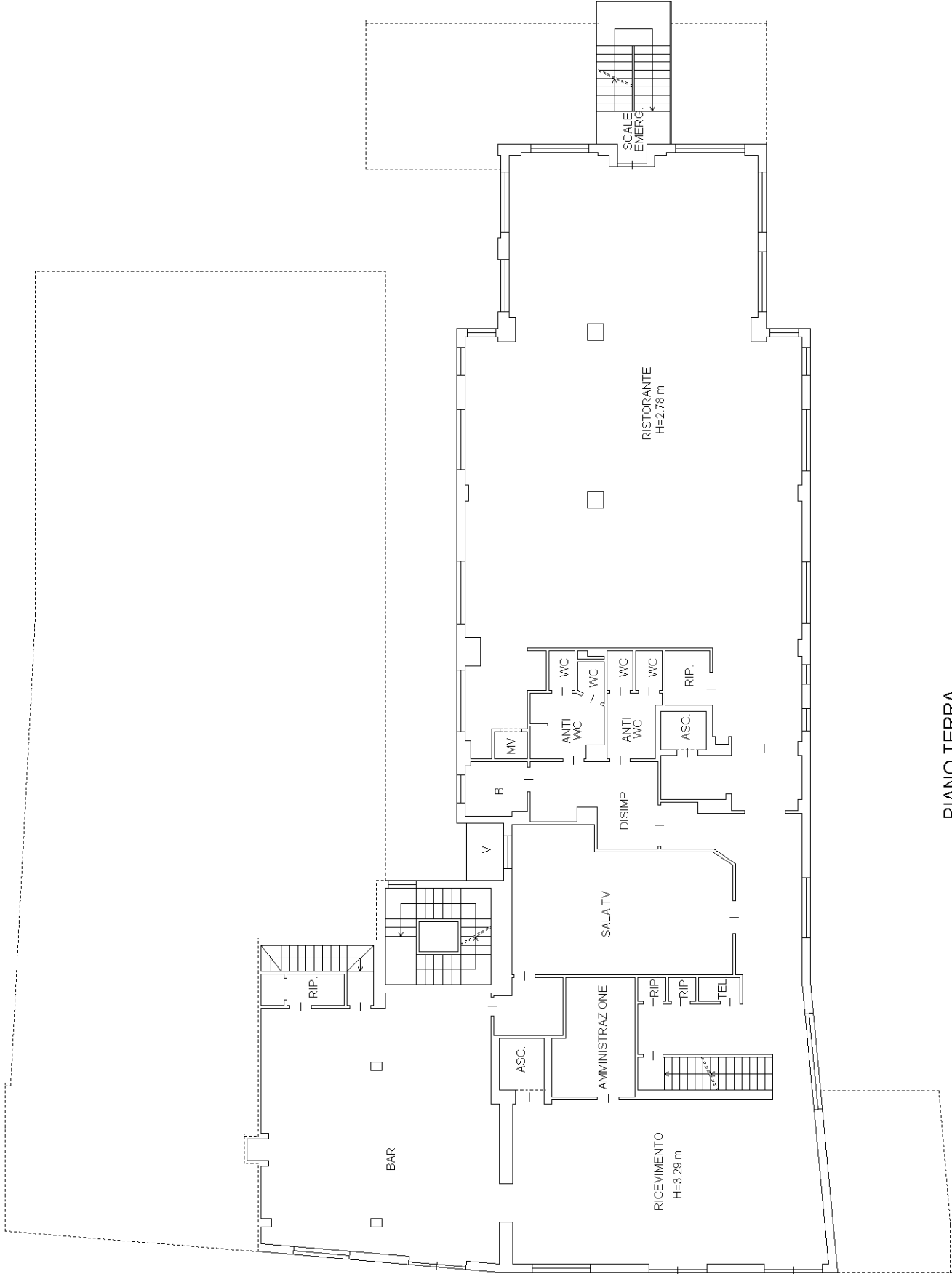
Iscritto all'albo:

Ingegneri

Prov. Sassari

N. 805

Planimetria n.1	Scala 1: 200
-----------------	--------------



PIANO TERRA

Agenzia delle Entrate
CATASTO FABBRICATI
Ufficio provinciale di
Sassari

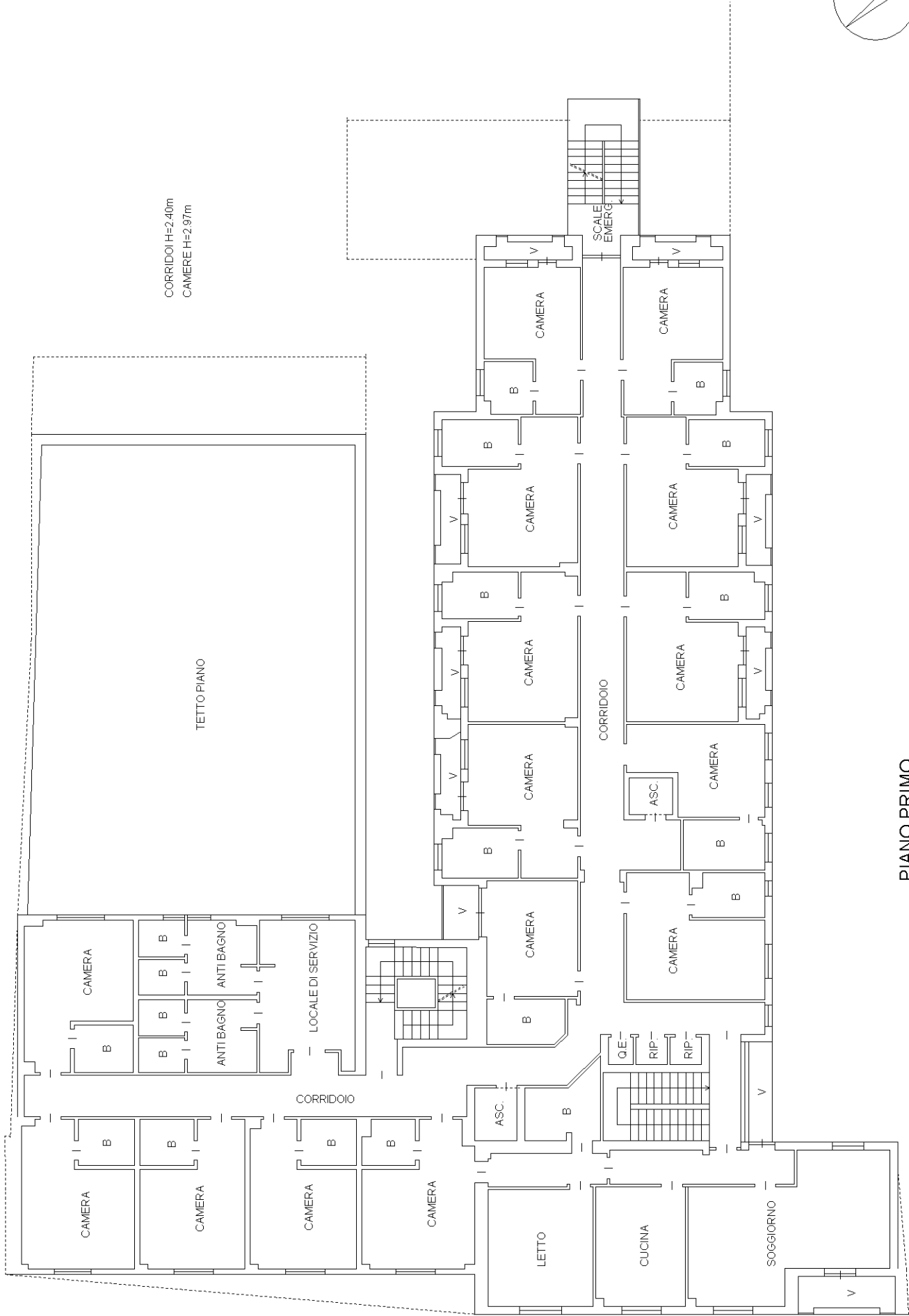
Dichiarazione protocollo n. SS0059285 del 08/05/2024
Comune di Tempio Pausania
Largo Alcide

civ. 9-11

Identificativi Catastali:
Sezione:
Foglio: 175
Particella: 980
Subalterno: 4

Compilata da:
Columbano Marco
Iscritto all'albo:
Ingegneri
Prov. Sassari
N. 805

Planimetria	Scala 1: 200
Scheda n.2	



PIANO PRIMO

Agenzia delle Entrate
CATASTO FABBRICATI
Ufficio provinciale di Sassari

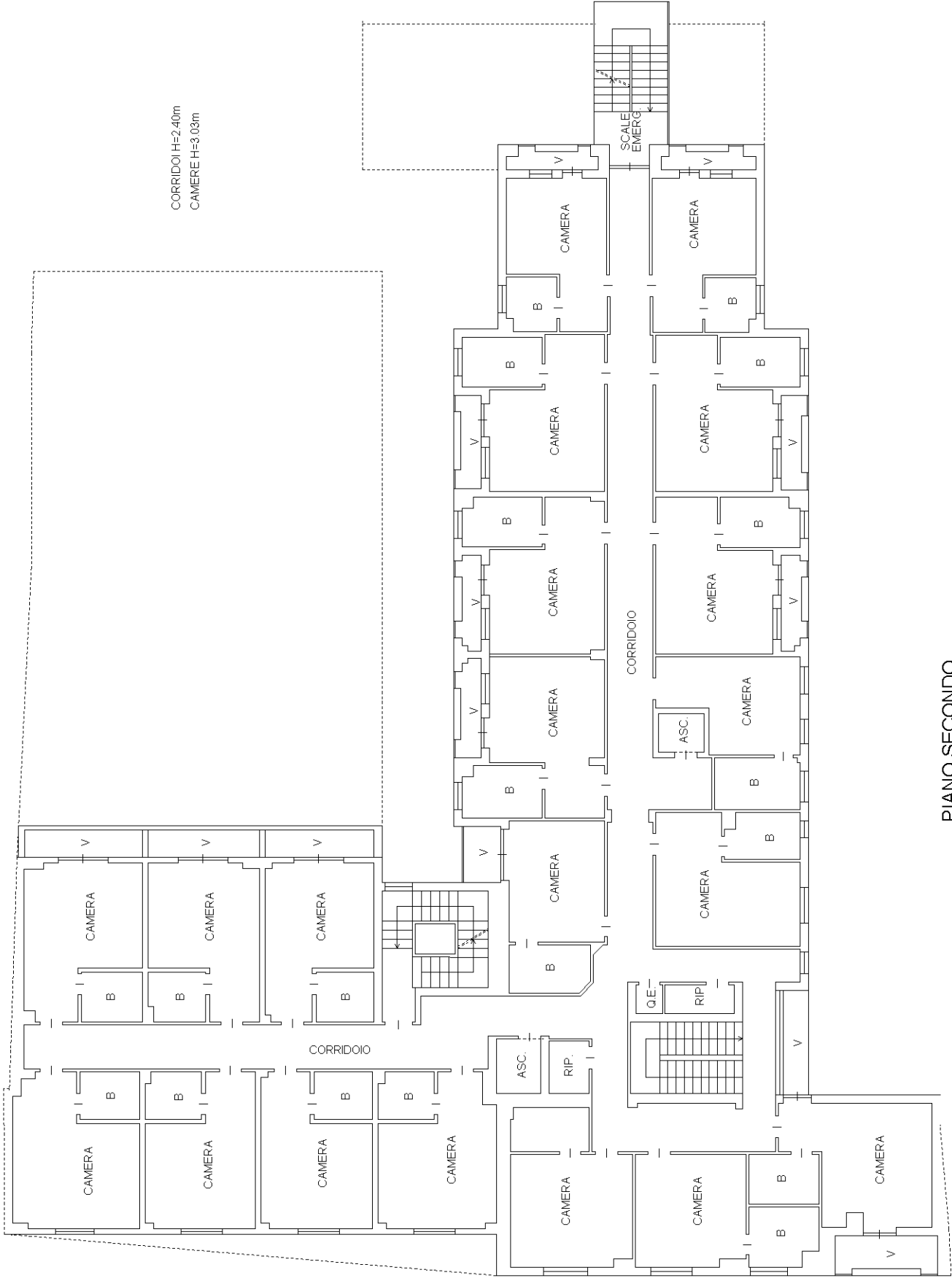
Dichiarazione protocollo n. SS0059285 del 08/05/2024
Comune di Tempio Pausania
Largo Alcide

civ. 9-11

Identificativi Catastali:
Sezione:
Foglio: 175
Particella: 980
Subalterno: 4

Compilata da:
Columbano Marco
Iscritto all'albo:
Ingegneri
Prov. Sassari
N. 805

Scala 1: 200



PIANO SECONDO

Agenzia delle Entrate
CATASTO FABBRICATI
Ufficio provinciale di
Sassari

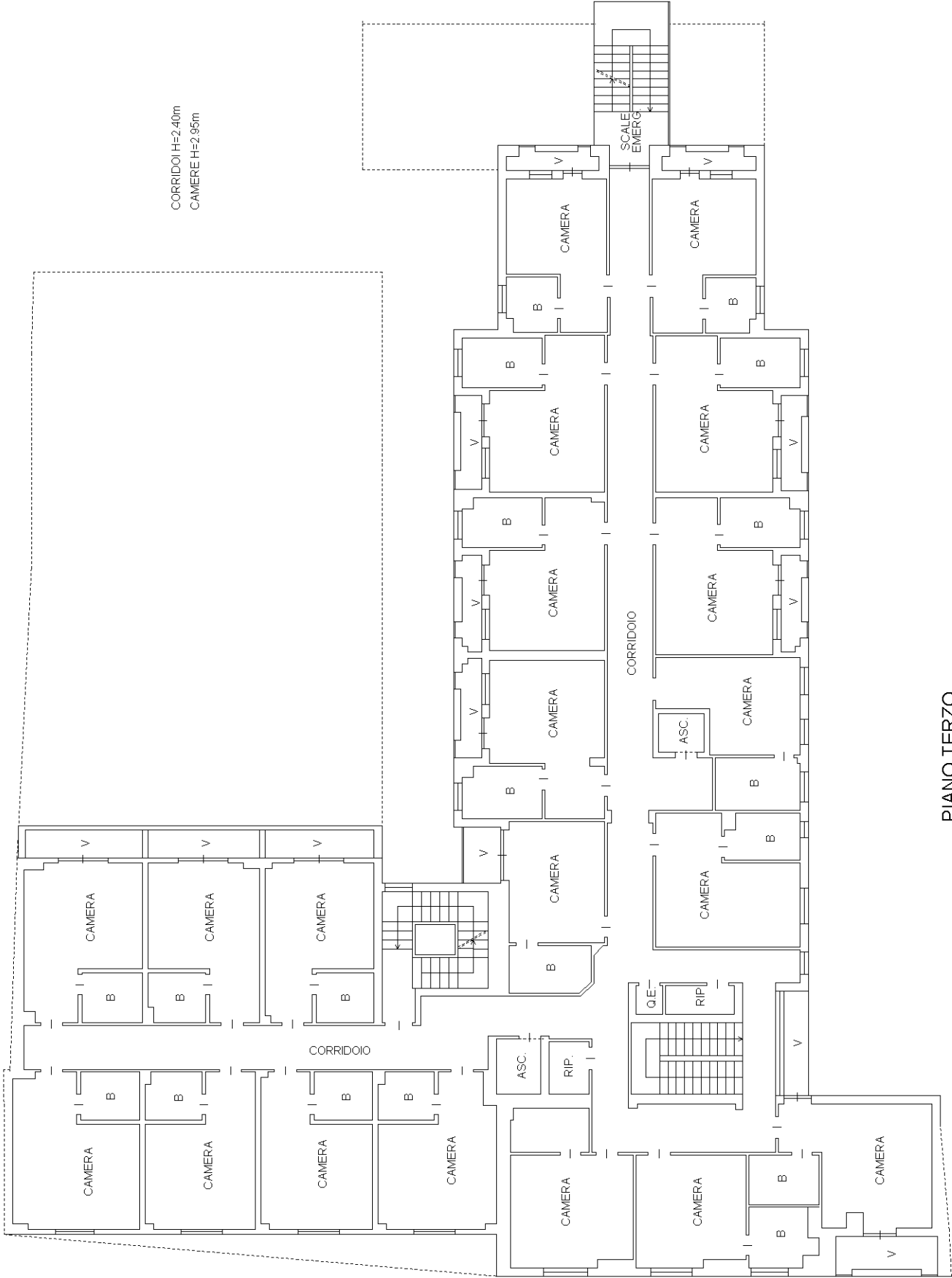
Dichiarazione protocollo n. SS0059285 del 08/05/2024
Comune di Tempio Pausania
Largo Alcide

civ. 9-11

Identificativi Catastali:
Sezione:
Foglio: 175
Particella: 980
Subalterno: 4

Compilata da:
Columbano Marco
Iscritto all'albo:
Ingegneri
Prov. Sassari
N. 805

Planimetria	Scala 1: 200
Scheda n. 4	



PIANO TERZO

Agenzia delle Entrate
CATASTO FABBRICATI
Ufficio provinciale di
Sassari

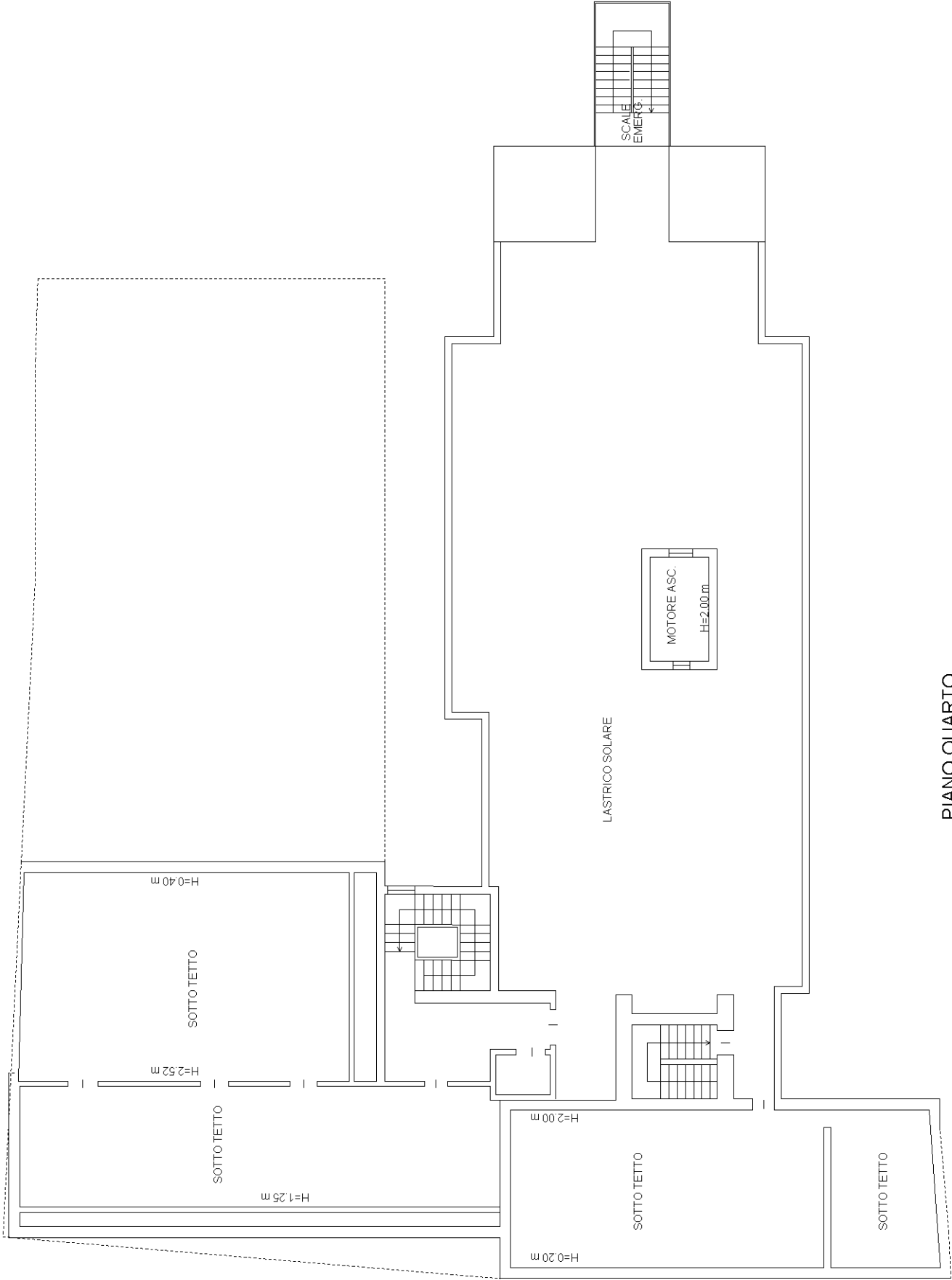
Dichiarazione protocollo n. SS0059285 del 08/05/2024
Comune di Tempio Pausania
Largo Alcide

civ. 9-11

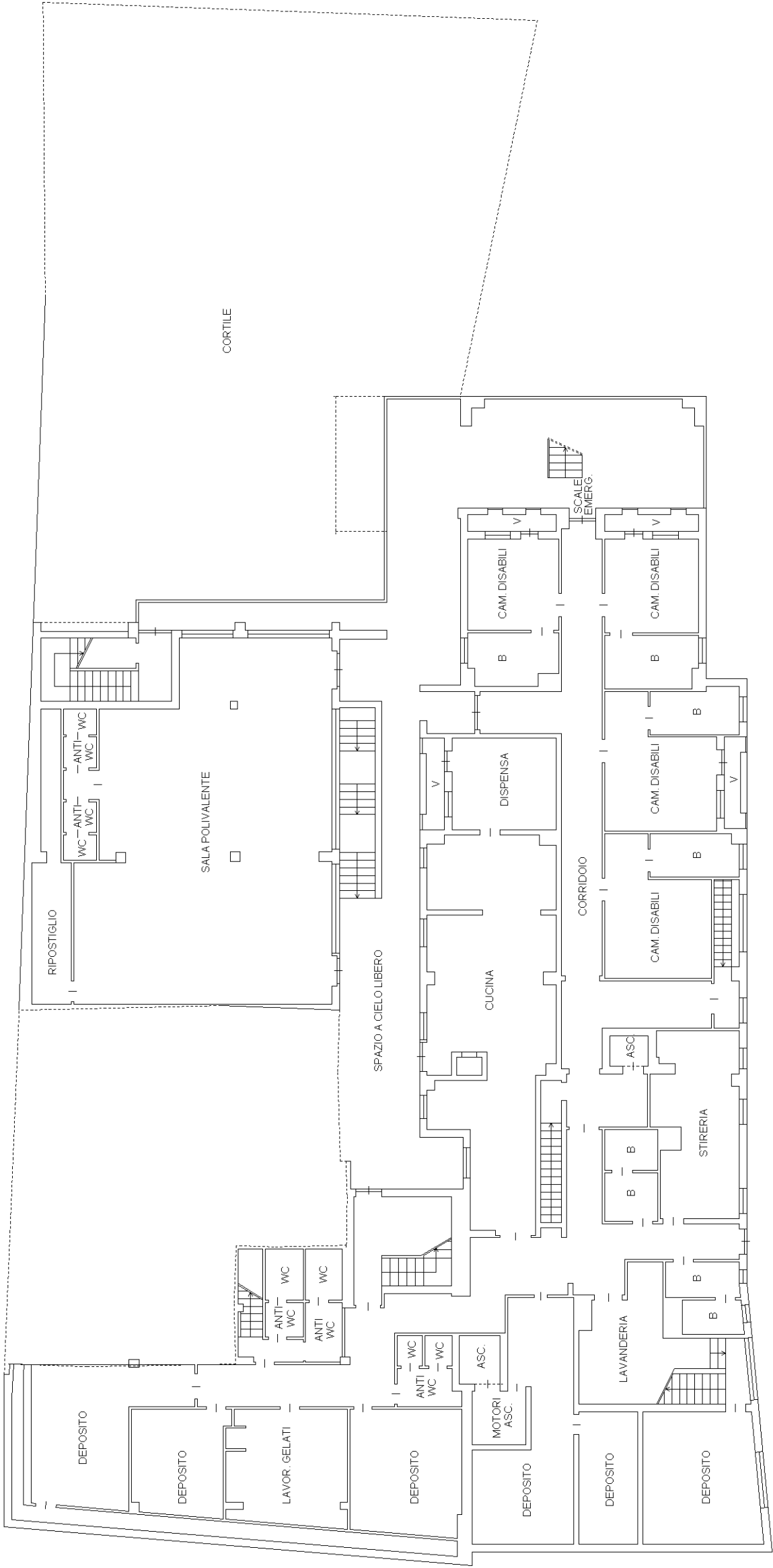
Identificativi Catastali:
Sezione:
Foglio: 175
Particella: 980
Subalterno: 4

Compilata da:
Columbano Marco
Iscritto all'albo:
Ingegneri
Prov. Sassari
N. 805

Planimetria	Scala 1: 200
Scheda n. 5	



PIANO QUARTO



PIANO SEMINTERRATO

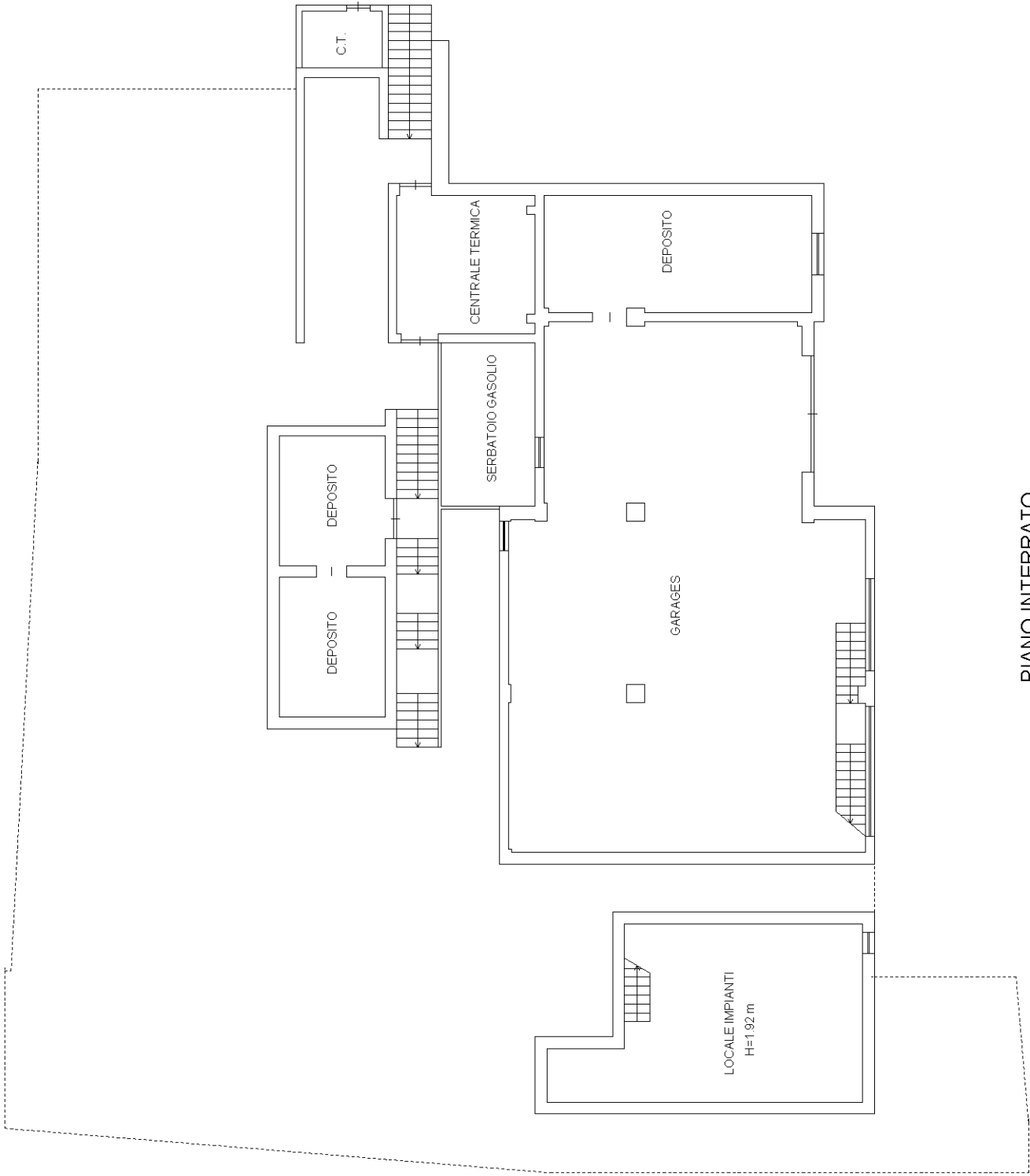
Agenzia delle Entrate
CATASTO FABBRICATI
Ufficio provinciale di
Sassari

Dichiarazione protocollo n. SS0059285 del 08/05/2024
Comune di Tempio Pausania
Largo Alcide

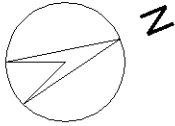
civ. 9-11

Identificativi Catastali:
Sezione:
Foglio: 175
Particella: 980
Subalterno: 4

Compilata da:
Columbano Marco
Iscritto all'albo:
Ingegneri
Prov. Sassari
N. 805



PIANO INTERRATO



Catasto fabbricati

per immobile
rmatizzati al 14/05/2024



Causali di aggiornamento ed annotazioni

Informazioni riportate negli atti del catasto al 14/05/2024

Dati identificativi: Comune di **TEMPIO PAUSANIA (L093) (SS)**
Foglio **175** Particella **980** Subalterno **4**

Classamento:

Rendita: **Euro 39.517,90**
Zona censuaria **1**,
Categoria **D/2^a**

Indirizzo: LARGO ALCIDE n. 11-9 Piano S1-T - 1-2 - 3-4

Ultimo atto di aggiornamento: AMPLIAMENTO del 08/05/2024 Pratica n. SS0059285 in atti dal 09/05/2024
Protocollo NSD n. ENTRATE.AGEV-ST1.REGISTRO UFFICIALE.2017989.08/05/2024 AMPLIAMENTO (n. 59285.1/2024)

Annotazioni: Classamento e rendita proposti (D.M. 701/94)

> Dati identificativi

Comune di **TEMPIO PAUSANIA (L093) (SS)**
Foglio **175** Particella **980** Subalterno **4**

AMPLIAMENTO del 08/05/2024 Pratica n. SS0059285
in atti dal 09/05/2024 AMPLIAMENTO (n. 59285.1/2024)

> Indirizzo

LARGO ALCIDE n. 11-9 Piano S1-T - 1-2 - 3-4

AMPLIAMENTO del 08/05/2024 Pratica n. SS0059285
in atti dal 09/05/2024 Protocollo NSD n. ENTRATE.
AGEV-ST1.REGISTRO UFFICIALE.2017989.08/05/2024
AMPLIAMENTO (n. 59285.1/2024)

> Dati di classamento

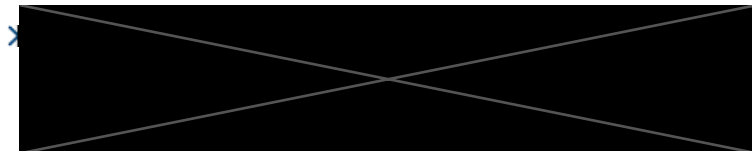
Rendita: **Euro 39.517,90**
Zona censuaria **1**,
Categoria **D/2^a**

AMPLIAMENTO del 08/05/2024 Pratica n. SS0059285
in atti dal 09/05/2024 Protocollo NSD n. ENTRATE.
AGEV-ST1.REGISTRO UFFICIALE.2017989.08/05/2024
AMPLIAMENTO (n. 59285.1/2024)

Annotazioni: Classamento e rendita proposti (D.M. 701/94)



> Intestazione attuale dell'immobile - totale intestati: 1



Diritto di: Proprieta' per 1/1 (deriva dall'atto 1)

SCRITTURA PRIVATA del 14/03/2013 Pubblico
ciale FABIO PAPACCIO Sede TEMPIO PAUSANIA
) Repertorio n. 78006 - UU Sede TEMPIO
USANIA (SS) Registrazione n. 275 registrato in data
03/2013 - RIASSETTO DELLA COMPAGINE
SOCIALE Voltura n. 5228.1/2013 - Pratica n.
SS0051178 in atti dal 15/04/2013

**Nel documento sono indicati gli identificativi
catastali dell'immobile originario dell'attuale**

TEMPIO PAUSANIA (L093) (SS)
Foglio 175 Particella 980 Subalterno 1

Visura telematica

Tributi speciali: Euro 0,90

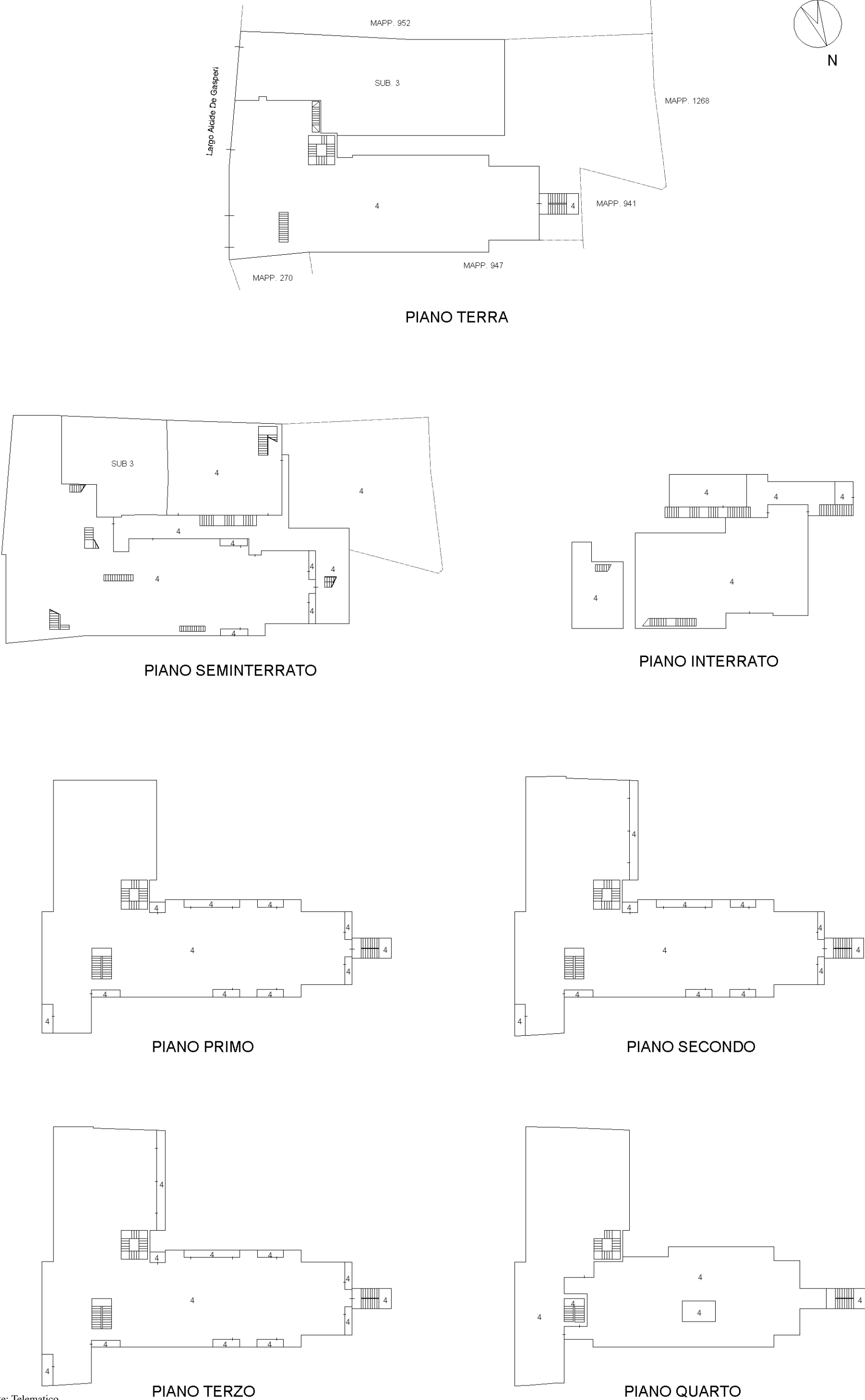
Legenda

a) D/2: Alberghi e pensioni





ELABORATO PLANIMETRICO	Compilato da: Columbano Marco		Iscritto all'albo: Ingegneri		Prov. Sassari		N. 805	
	Comune di Tempio Pausania		Sezione: Foglio: 175		Particella: 980		Protocollo n. SS0059285 del 08/05/2024	
	Dimostrazione grafica dei subalterni				Tipo Mappale n.		del Scala 1 : 500	



Visura storica per immobile

Situazione degli atti informatizzati dall'impianto meccanografico al 11/05/2021

Data: 11/05/2021 - Ora: 12.19.44 Fine

Visura n.: T209999 Pag: 1

Dati della richiesta	Comune di TEMPIO PAUSANIA (Codice: L093)
Catasto Fabbricati	Provincia di SASSARI
	Foglio: 175 Particella: 104

Bene comune non censibile dall'impianto meccanografico

N.	DATI IDENTIFICATIVI				DATI DI CLASSAMENTO							DATI DERIVANTI DA
	Sezione Urbana	Foglio	Particella	Sub	Zona Cens.	Micro Zona	Categoria	Classe	Consistenza	Superficie Catastale	Rendita	
1		175	104									Impianto meccanografico del 30/06/1987

Mappali Terreni Correlati

Codice Comune L093 - Sezione A - Foglio 175 - Particella 104

Unità immobiliari n. 1

Tributi erariali: Euro 0,90

Visura telematica



Visura storica per immobile

Situazione degli atti informatizzati dall'impianto meccanografico al 11/05/2021

Data: 11/05/2021 - Ora: 16.40.14

Segue

Visura n.: T369990 Pag: 1

Dati della richiesta	Comune di TEMPIO PAUSANIA (Codice: L093A)
Catasto Terreni	Sezione di TEMPIO (Provincia di SASSARI)
	Foglio: 175 Particella: 126

Numero di mappa soppresso dal 15/06/2004

N.	DATI IDENTIFICATIVI			DATI CLASSAMENTO					DATI DERIVANTI DA	
	Foglio	Particella	Sub	Porz	Qualità Classe	Superficie(m²)	Deduz	Reddito		
						ha are ca		Dominicale	Agrario	
1	175	126		-	SOPPRESSO	00 00				Tipo mappale del 15/06/2004 protocollo n. SS0049671 in atti dal 15/06/2004 (n. 49671.1/2004)
Notifica						Partita	0			

La soppressione ha originato e/o variato i seguenti immobili:

- foglio 175 particella 955

Area di enti urbani e promiscui dall'impianto meccanografico

N.	DATI IDENTIFICATIVI			DATI CLASSAMENTO					DATI DERIVANTI DA	
	Foglio	Particella	Sub	Porz	Qualità Classe	Superficie(m²)	Deduz	Reddito		
						ha are ca		Dominicale	Agrario	
1	175	126		-	ENTE URBANO	00 96				Impianto meccanografico del 06/11/1985
Notifica						Partita	1			

Unità immobiliari n. 1

Tributi erariali: Euro 0,90



Direzione Provinciale di Sassari
Ufficio Provinciale - Territorio
Servizi Catastali

Visura storica per immobile

Situazione degli atti informatizzati dall'impianto meccanografico al 11/05/2021

Data: 11/05/2021 - Ora: 16.40.14

Fine

Visura n.: T369990 Pag: 2

Visura telematica



Visura storica per immobile

Situazione degli atti informatizzati dall'impianto meccanografico al 12/11/2021

Data: 12/11/2021 - Ora: 12.18.09 Segue

Visura n.: T184017 Pag: 1

Dati della richiesta	Comune di TEMPIO PAUSANIA (Codice: L093)
Catasto Fabbricati	Provincia di SASSARI
	Foglio: 175 Particella: 126 Sub.: 1

Unità immobiliare soppressa antecedente all' impianto meccanografico con atto del 31/05/1982

N.	DATI IDENTIFICATIVI				DATI DI CLASSAMENTO						DATI DERIVANTI DA	
	Sezione Urbana	Foglio	Particella	Sub	Zona Cens.	Micro Zona	Categoria	Classe	Consistenza	Superficie Catastale	Rendita	
1		175	126	1								VARIAZIONE del 31/05/1982 in atti dal 29/04/1991 FUSIONE E AMPLIAMENTO (n. 166.1/1982)

La soppressione ha originato e/o variato i seguenti immobili:

- foglio 175 particella 126 sub. 2
- foglio 175 particella 126 sub. 3

Situazione dell'unità immobiliare relativa ad atto del 25/09/1980 (antecedente all' impianto meccanografico)

N.	DATI IDENTIFICATIVI				DATI DI CLASSAMENTO						DATI DERIVANTI DA	
	Sezione Urbana	Foglio	Particella	Sub	Zona Cens.	Micro Zona	Categoria	Classe	Consistenza	Superficie Catastale	Rendita	
1		175	126	1	1		D/2					SCRITTURA PRIVATA del 25/09/1980 in atti dal 22/10/1987 (n. 468/1980)
Indirizzo		(P.T1-2-3) n. 9 n. 10 n. 11, PIAZZA ALCIDE DE GASPERI n. 9 n. 10 n. 11 piano: T-I-II;										
Notifica		-	Partita		1000943		Mod.58		-			

Situazione dell'unità immobiliare dall'impianto meccanografico

N.	DATI IDENTIFICATIVI				DATI DI CLASSAMENTO						DATI DERIVANTI DA	
	Sezione Urbana	Foglio	Particella	Sub	Zona Cens.	Micro Zona	Categoria	Classe	Consistenza	Superficie Catastale	Rendita	
1		175	126	1	1		D/2					Impianto meccanografico del 30/06/1987
Indirizzo		, (P.T1-2-3) n. 9 n. 10 n. 11, PIAZZA ALCIDE DE GASPERI n. 9 n. 10 n. 11;										

Visura storica per immobile

Situazione degli atti informatizzati dall'impianto meccanografico al 12/11/2021

Data: 12/11/2021 - Ora: 12.18.09 Fine

Visura n.: T184017 Pag: 2

Notifica - Partita 1370 Mod.58 -

Situazione degli intestati relativa ad atto del 25/09/1980 (antecedente all'impianto meccanografico)

N.	DATI ANAGRAFICI	CODICE FISCALE	DIRITTI E ONERI REALI
1	[REDACTED]		fino al 31/05/1982
DATI DERIVANTI DA SCRITTURA PRIVATA del 25/09/1980 Voltura in atti dal 22/10/1987 Repertorio n.: 25960 Rogante: DOTT M F CAMPUS Sede: OLBIA Registrazione: UR Sede: TEMPIO PAUSANIA n: 1775 del 29/09/1980 (n. 468/1980)			

Situazione degli intestati dall'impianto meccanografico

DATI DERIVANTI DA	DIRITTI E ONERI REALI
[REDACTED]	fino al 25/09/1980
DATI DERIVANTI DA Impianto meccanografico del 30/06/1987	

Unità immobiliari n. 1 Tributi erariali: Euro 0,90

Visura telematica

Visura storica per immobile

Situazione degli atti informatizzati dall'impianto meccanografico al 12/11/2021

Data: 12/11/2021 - Ora: 12.18.56 Segue

Visura n.: T184634 Pag: 1

Dati della richiesta	Comune di TEMPIO PAUSANIA (Codice: L093)
Catasto Fabbricati	Provincia di SASSARI
	Foglio: 175 Particella: 126 Sub.: 3

Unità immobiliare soppressa dal 11/05/2010

N.	DATI IDENTIFICATIVI				DATI DI CLASSAMENTO						DATI DERIVANTI DA	
	Sezione Urbana	Foglio	Particella	Sub	Zona Cens.	Micro Zona	Categoria	Classe	Consistenza	Superficie Catastale	Rendita	
1		175	126	3								VARIAZIONE del 11/05/2010 protocollo n. SS0115875 in atti dal 11/05/2010 SOPPRESSIONE (n. 9841.1/2010)

Situazione dell'unità immobiliare dal 23/12/2009

N.	DATI IDENTIFICATIVI				DATI DI CLASSAMENTO							DATI DERIVANTI DA			
	Sezione Urbana	Foglio	Particella	Sub	Zona Cens.	Micro Zona	Categoria	Classe	Consistenza	Superficie Catastale	Rendita				
1		175	126	3	1		D/2				Euro 32.251,00	VARIAZIONE NEL CLASSAMENTO del 23/12/2009 protocollo n. SS0374370 in atti dal 23/12/2009 VARIAZIONE DI CLASSAMENTO (n. 41293.1/2009)			
Indirizzo				LARGO ALCIDE DE GASPERI piano: 1S-T-1;											
				effettuata con prot. n. SS0374636/2009 del 23/12/09											
Notifica								Partita		-		Mod.58		-	

Situazione dell'unità immobiliare dal 31/05/1982

N.	DATI IDENTIFICATIVI				DATI DI CLASSAMENTO							DATI DERIVANTI DA
	Sezione Urbana	Foglio	Particella	Sub	Zona Cens.	Micro Zona	Categoria	Classe	Consistenza	Superficie Catastale	Rendita	
1		175	126	3	1							VARIAZIONE del 31/05/1982 in atti dal 29/04/1991 FUSIONE E AMPLIAMENTO (n. 166.1/1982)
Indirizzo				, LARGO ALCIDE DE GASPERI piano: 1S-T-1;								

Visura storica per immobile

Situazione degli atti informatizzati dall'impianto meccanografico al 12/11/2021

Data: 12/11/2021 - Ora: 12.18.56 Fine

Visura n.: T184634 Pag: 2

Notifica - **Partita** 1000943 **Mod.58** -
Annotazioni piano 2 e piano 3

Situazione degli intestati dal 31/05/1982

N.	DATI ANAGRAFICI	CODICE FISCALE
1		

DIRITTI E ONERI REALI

(1) Proprieta` per 1000/1000 fino al 11/05/2010

DATI DERIVANTI DA VARIAZIONE del 31/05/1982 in atti dal 29/04/1991 Registrazione: FUSIONE E AMPLIAMENTO (n. 166.1/1982)

Per ulteriori variazioni richiedere le visure storiche dei seguenti immobili soppressi, originari del precedente:

- foglio 175 particella 126 subalterno 1
- foglio 175 particella 126 subalterno 2

Unità immobiliari n. 1

Tributi erariali: Euro 0,90

Visura telematica

Visura storica per immobile

Situazione degli atti informatizzati dall'impianto meccanografico al 11/05/2021

Data: 11/05/2021 - Ora: 16.39.00

Segue

Visura n.: T369019 Pag: 1

Dati della richiesta	Comune di TEMPIO PAUSANIA (Codice: L093A)
Catasto Terreni	Sezione di TEMPIO (Provincia di SASSARI)
	Foglio: 175 Particella: 127

Numero di mappa soppresso dal 23/07/2004

N.	DATI IDENTIFICATIVI			DATI CLASSAMENTO						DATI DERIVANTI DA
	Foglio	Particella	Sub	Porz	Qualità Classe	Superficie(m²)	Deduz	Reddito		
						ha are ca		Dominicale	Agrario	
1	175	127		-	SOPPRESSO	00 00				Tipo mappale del 23/07/2004 protocollo n. SS0158124 in atti dal 23/07/2004 (n. 158124.1/2004)
Notifica						Partita	0			
Annotazioni				origina il n. 952						

La soppressione ha originato e/o variato i seguenti immobili:

- foglio 175 particella 971

Area di enti urbani e promiscui dal 06/11/2003

N.	DATI IDENTIFICATIVI			DATI CLASSAMENTO						DATI DERIVANTI DA	
	Foglio	Particella	Sub	Porz	Qualità Classe	Superficie(m²)	Deduz	Reddito			
						ha are ca		Dominicale	Agrario		
1	175	127		-	ENTE URBANO	00 98				FRAZIONAMENTO del 19/01/1965 protocollo n. 330573 in atti dal 06/11/2003 (n. 48.1/1965)	
Notifica						Partita	1				
Annotazioni				origina il n. 952							

Sono stati inoltre variati i seguenti immobili:

- foglio 175 particella 952

Visura storica per immobile

Situazione degli atti informatizzati dall'impianto meccanografico al 11/05/2021

Data: 11/05/2021 - Ora: 16.39.00 Fine

Visura n.: T369019 Pag: 2

Area di enti urbani e promiscui dall'impianto meccanografico

N.	DATI IDENTIFICATIVI			DATI CLASSAMENTO						DATI DERIVANTI DA	
	Foglio	Particella	Sub	Porz	Qualità Classe	Superficie(m²)	Deduz	Reddito			
						ha are ca		Dominicale	Agrario		
1	175	127		-	ENTE URBANO	01 95				Impianto meccanografico del 06/11/1985	
Notifica						Partita		1			

Unità immobiliari n. 1

Tributi erariali: Euro 0,90

Visura telematica



Visura storica per immobile

Situazione degli atti informatizzati dall'impianto meccanografico al 11/05/2021

Data: 11/05/2021 - Ora: 16.48.19 Segue

Visura n.: T376321 Pag: 1

Dati della richiesta	Comune di TEMPIO PAUSANIA (Codice: L093)
Catasto Fabbricati	Provincia di SASSARI
	Foglio: 175 Particella: 128 Sub.: 2

Unità immobiliare soppressa dal 13/07/2004

N.	DATI IDENTIFICATIVI				DATI DI CLASSAMENTO							DATI DERIVANTI DA
	Sezione Urbana	Foglio	Particella	Sub	Zona Cens.	Micro Zona	Categoria	Classe	Consistenza	Superficie Catastale	Rendita	
1		175	128	2								DEMOLIZIONE TOTALE del 13/07/2004 protocollo n. SS0157669 in atti dal 13/07/2004 DEMOLIZIONE TOTALE (n. 4755.1/2004)

La soppressione ha originato e/o variato i seguenti immobili:

- foglio 175 particella 128 sub. 3
- foglio 175 particella 128 sub. 4
- foglio 175 particella 967 sub.

Mappali Terreni Correlati

Al momento, nel catasto terreni non è possibile identificare automaticamente nessun immobile correlato con l'identificativo richiesto

Situazione dell'unità immobiliare dal 01/01/1992

N.	DATI IDENTIFICATIVI				DATI DI CLASSAMENTO							DATI DERIVANTI DA
	Sezione Urbana	Foglio	Particella	Sub	Zona Cens.	Micro Zona	Categoria	Classe	Consistenza	Superficie Catastale	Rendita	
1		175	128	2	1		A/5	4	1 vani		Euro 44,42 L. 86.000	VARIAZIONE del 01/01/1992 VARIAZIONE DEL QUADRO TARIFFARIO
Indirizzo					VIA FONTE NUOVA n. 4 piano: T;							
Notifica					-		Partita	1371		Mod.58	-	

Visura storica per immobile

Situazione degli atti informatizzati dall'impianto meccanografico al 11/05/2021

Data: 11/05/2021 - Ora: 16.48.19 Segue

Visura n.: T376321 Pag: 2

Situazione dell'unità immobiliare dall'impianto meccanografico

N.	DATI IDENTIFICATIVI	DATI DI CLASSAMENTO	DATI DERIVANTI DA
1	175 128 2 1	5 4 1 van	L. 240
	Impianto meccanografico del 30/06/1987		
	Indirizzo , VIA FONTE NUOVA n. 4 piano: T;		
	Notifica -	Partita 1371	Mod.58 -

Situazione degli intestati relativa ad atto del 04/10/1980 (antecedente all'impianto meccanografico)

N.	DATI DERIVANTI DA	DIRITTI E ONERI REALI
1	RICONGIUNGIMENTO DI USUFRUTTO del 04/10/1980 protocollo n. 329977 in atti dal 06/11/2003 Registrazione: SC Sede: TEMPIO PAUSANIA del 04/10/1980 RIUN USUF. IN DATA 22/04/1969 (n. 3685.1/2003)	(1) Proprieta` per 1/1 fino al 13/07/2004

Situazione degli intestati relativa ad atto del 03/10/1980 (antecedente all'impianto meccanografico)

N.	DATI ANAGRAFICI	CODICE FISCALE	DIRITTI E ONERI REALI
1			(1) Proprieta` per 1/1 fino al 04/10/1980
	DATI DERIVANTI DA ISTRUMENTO (ATTO PUBBLICO) del 03/10/1980 protocollo n. 300446 Voltura in atti dal 06/10/2003 Repertorio n.: 26061 Rogante: NOTAIO CAMPUS Sede: OLBIA Registrazione: UR Sede: TEMPIO PAUSANIA n: 2762 del 08/10/1980 VENDITA (n. 470.1/1980)		

Situazione degli intestati relativa ad atto del 08/01/1980 (antecedente all'impianto meccanografico)

N.	DATI ANAGRAFICI	CODICE FISCALE	DIRITTI E ONERI REALI
1			(8) Usufrutto fino al 04/10/1980
2			(1) Proprieta` per 1/3 fino al 03/10/1980
3			(1) Proprieta` per 1/3 fino al 03/10/1980
4			(1) Proprieta` per 1/3 fino al 03/10/1980
	DATI DERIVANTI DA DENUNZIA (NEI PASSAGGI PER CAUSA DI MORTE) del 08/01/1980 Voltura in atti dal 10/05/1994 Registrazione: UR Sede: TEMPIO PAUSANIA Volume: 345 n: 45 del 26/06/1980 SUCCESSIONE (n. 351.1/1980)		

Situazione degli intestati relativa ad atto del 22/04/1969 (antecedente all'impianto meccanografico)

N.	DATI ANAGRAFICI	CODICE FISCALE	DIRITTI E ONERI REALI
1			(1) Proprieta` per 1/1 fino al 08/01/1980
	DATI D DENUNCIA DI SUCCESSIONE U. R. TEMPIO P. (n. 3683.1/2003)		

Visura storica per immobile

Situazione degli atti informatizzati dall'impianto meccanografico al 11/05/2021

Data: 11/05/2021 - Ora: 16.48.19 Fine

Visura n.: T376321 Pag: 3

Situazione degli intestati dall'impianto meccanografico

N.

1

2

PI

DATI DE

DIRITTI E ONERI REALI

fino al 22/04/1969

USUFRUTTUARIO fino al 22/04/1969

Unità immobiliari n. 1

Tributi erariali: Euro 0,90

Visura telematica

* Codice Fiscale Validato in Anagrafe Tributaria



Visura storica per immobile

Situazione degli atti informatizzati dall'impianto meccanografico al 11/05/2021

Data: 11/05/2021 - Ora: 16.48.48 Segue

Visura n.: T376638 Pag: 1

Dati della richiesta	Comune di TEMPIO PAUSANIA (Codice: L093)
Catasto Fabbricati	Provincia di SASSARI
	Foglio: 175 Particella: 128 Sub.: 3

Unità immobiliare soppressa dal 13/07/2004

N.	DATI IDENTIFICATIVI				DATI DI CLASSAMENTO							DATI DERIVANTI DA
	Sezione Urbana	Foglio	Particella	Sub	Zona Cens.	Micro Zona	Categoria	Classe	Consistenza	Superficie Catastale	Rendita	
1		175	128	3								DEMOLIZIONE TOTALE del 13/07/2004 protocollo n. SS0157669 in atti dal 13/07/2004 DEMOLIZIONE TOTALE (n. 4755.1/2004)

La soppressione ha originato e/o variato i seguenti immobili:

- foglio 175 particella 128 sub. 2
- foglio 175 particella 128 sub. 4
- foglio 175 particella 967 sub.

Mappali Terreni Correlati

Al momento, nel catasto terreni non è possibile identificare automaticamente nessun immobile correlato con l'identificativo richiesto

Situazione dell'unità immobiliare dal 01/01/1992

N.	DATI IDENTIFICATIVI				DATI DI CLASSAMENTO							DATI DERIVANTI DA
	Sezione Urbana	Foglio	Particella	Sub	Zona Cens.	Micro Zona	Categoria	Classe	Consistenza	Superficie Catastale	Rendita	
1		175	128	3	1		A/5	2	1,5 vani		Euro 48,03 L. 93.000	VARIAZIONE del 01/01/1992 VARIAZIONE DEL QUADRO TARIFFARIO
Indirizzo		VIA FONTE NUOVA n. 6 piano: T;										
Notifica		-						Partita	1371		Mod.58	-

Visura storica per immobile

Data: 11/05/2021 - Ora: 16.48.48 Segue

Visura n.: T376638 Pag: 2

Situazione degli atti informatizzati dall'impianto meccanografico al 11/05/2021

Situazione dell'unità immobiliare dall'impianto meccanografico

N.	DATI IDENTIFICATIVI							DATI DI CLASSAMENTO			DATI DERIVANTI DA	
	Sezione	Foglio	Particella	Sub	Zona	Micro	Categoria	Classe	Consistenza	Superficie	Rendita	
	Urbana				Cens.	Zona				Catastale		
1		175	128	3	1		A/5	2	1,5 vani		L. 250	Impianto meccanografico del 30/06/1987
Indirizzo , VIA FONTE NUOVA n. 6 piano: T;												
Notifica - Partita 1371 Mod.58 -												

Situazione degli intestati relativa ad atto del 04/10/1980 (antecedente all'impianto meccanografico)

N.	DATI ANAGRAFICI	CODICE FISCALE	DIRITTI E ONERI REALI
1			(1) Proprieta` per 1/1 fino al 13/07/2004
DATI DERIVANTI DA RICONGIUNGIMENTO DI USUFRUTTO del 04/10/1980 protocollo n. 329977 in atti dal 06/11/2003 Registrazione: SC Sede: TEMPIO PAUSANIA del 04/10/1980 RIUN USUF. IN DATA 22/04/1969 (n. 3685.1/2003)			

Situazione degli intestati relativa ad atto del 03/10/1980 (antecedente all'impianto meccanografico)

N.	DATI ANAGRAFICI	CODICE FISCALE	DIRITTI E ONERI REALI
1			(1) Proprieta` per 1/1 fino al 04/10/1980
2			(8) Usufrutto fino al 04/10/1980
DATI D I TRUMENT TT PUBBLI e 0 10 1 0 protoco o n. 329837 Voltura in atti dal 06/11/2003 Repertorio n.: 26061 Rogante: NOTAIO CAMPUS Sede: OLBIA Registrazione: UR Sede: TEMPIO PAUSANIA n: 2762 del 08/10/1980 VENDITA (n. 470.1/1980)			

Situazione degli intestati relativa ad atto del 08/01/1980 (antecedente all'impianto meccanografico)

N.	DATI ANAGRAFICI	CODICE FISCALE	DIRITTI E ONERI REALI
1			(1) Proprieta` per 1/3 fino al 03/10/1980
2			(1) Proprieta` per 1/3 fino al 03/10/1980
3			(1) Proprieta` per 1/3 fino al 03/10/1980
4			(8) Usufrutto fino al 03/10/1980
DATI DERIVANTI DA DENUNZIA (NEI PASSAGGI PER CAUSA DI MORTE) del 08/01/1980 Voltura in atti dal 10/05/1994 Registrazione: UR Sede: TEMPIO PAUSANIA Volume: 345 n: 45 del 26/06/1980 SUCCESSIONE (n. 351.1/1980)			

Situazione degli intestati relativa ad atto del 22/04/1969 (antecedente all'impianto meccanografico)

N.	DATI ANAGRAFICI	CODICE FISCALE	DIRITTI E ONERI REALI
1			(1) Proprieta` per 1/1 fino al 08/01/1980
DATI D e protoco o n. n att a eg straz one: UR Sede: TEMPIO PAUSANIA Volume: 45 n: 345 del 26/06/1980 DENUNCIA DI SUCCESSIONE U. R. TEMPIO P. (n. 3683.1/2003)			

Visura storica per immobile

Situazione degli atti informatizzati dall'impianto meccanografico al 11/05/2021

Data: 11/05/2021 - Ora: 16.48.48 Fine

Visura n.: T376638 Pag: 3

Situazione degli intestati dall'impianto meccanografico

N.	DATI ANAGRAFICI	CODICE FISCALE
1		
2		

DATI DERIVANTI DA

Impianto meccanografico del 30/06/1987

DIRITTI E ONERI REALI

fino al 22/04/1969

USUFRUTTUARIO fino al 22/04/1969

Unità immobiliari n. 1

Tributi erariali: Euro 0,90

Visura telematica

* Codice Fiscale Validato in Anagrafe Tributaria



Visura storica per immobile

Situazione degli atti informatizzati dall'impianto meccanografico al 11/05/2021

Data: 11/05/2021 - Ora: 16.39.39 Segue

Visura n.: T369521 Pag: 1

Dati della richiesta	Comune di TEMPIO PAUSANIA (Codice: L093)
Catasto Fabbricati	Provincia di SASSARI
	Foglio: 175 Particella: 128 Sub.: 4

Unità immobiliare soppressa dal 13/07/2004

N.	DATI IDENTIFICATIVI				DATI DI CLASSAMENTO							DATI DERIVANTI DA
	Sezione Urbana	Foglio	Particella	Sub	Zona Cens.	Micro Zona	Categoria	Classe	Consistenza	Superficie Catastale	Rendita	
1		175	128	4								DEMOLIZIONE TOTALE del 13/07/2004 protocollo n. SS0157669 in atti dal 13/07/2004 DEMOLIZIONE TOTALE (n. 4755.1/2004)

La soppressione ha originato e/o variato i seguenti immobili:

- foglio 175 particella 128 sub. 2
- foglio 175 particella 128 sub. 3
- foglio 175 particella 967 sub.

Mappali Terreni Correlati

Al momento, nel catasto terreni non è possibile identificare automaticamente nessun immobile correlato con l'identificativo richiesto

Situazione dell'unità immobiliare dal 01/01/1992

N.	DATI IDENTIFICATIVI				DATI DI CLASSAMENTO							DATI DERIVANTI DA
	Sezione Urbana	Foglio	Particella	Sub	Zona Cens.	Micro Zona	Categoria	Classe	Consistenza	Superficie Catastale	Rendita	
1		175	128	4	1		A/5	4	1 vani		Euro 44,42 L. 86.000	VARIAZIONE del 01/01/1992 VARIAZIONE DEL QUADRO TARIFFARIO
Indirizzo		VIA FONTE NUOVA n. 8 piano: T;										
Notifica		-						Partita	1942		Mod.58	-

Visura storica per immobile

Situazione degli atti informatizzati dall'impianto meccanografico al 11/05/2021

Data: 11/05/2021 - Ora: 16.39.39 Fine

Visura n.: T369521 Pag: 2

Situazione dell'unità immobiliare dall'impianto meccanografico

N.	DATI IDENTIFICATIVI				DATI DI CLASSAMENTO						DATI DERIVANTI DA	
	Sezione	Foglio	Particella	Sub	Zona	Micro	Categoria	Classe	Consistenza	Superficie	Rendita	
	Urbana				Cens.	Zona				Catastale		
1		175	128	4	1		A/5	4	1 vani		L. 240	Impianto meccanografico del 30/06/1987
Indirizzo												
, VIA FONTE NUOVA n. 8 piano: T;												
Notifica												
-												
Partita												
1942												
Mod.58												
-												

Situazione degli intestati dal 19/12/2003

N.		DIRITTI E ONERI REALI
1		(1) Proprietà per 1/1 fino al 13/07/2004
DATI DERIVANTI DA		ISTRUMENTO (ATTO PUBBLICO) del 19/12/2003 Trascrizione in atti dal 24/12/2003 Repertorio n.: 3724 Rogante: MINGRONE ADELE Sede: TEMPIO PAUSANIA Registrazione: CESSIONE DI DIRITTI REALI A TITOLO GRATUITO (n. 10543.1/2003)

Situazione degli intestati dall'impianto meccanografico

N.		DIRITTI E ONERI REALI
1		fino al 19/12/2003
2		(8) Usufrutto per 1/4 fino al 19/12/2003
DATI DERIVANTI DA		Impianto meccanografico del 30/06/1987

Unità immobiliari n. 1 Tributi erariali: Euro 0,90

Visura telematica

* Codice Fiscale Validato in Anagrafe Tributaria

Visura storica per immobile

Situazione degli atti informatizzati dall'impianto meccanografico al 11/05/2021

Data: 11/05/2021 - Ora: 16.40.29

Segue

Visura n.: T370177 Pag: 1

Dati della richiesta	Comune di TEMPIO PAUSANIA (Codice: L093A)
Catasto Terreni	Sezione di TEMPIO (Provincia di SASSARI)
	Foglio: 175 Particella: 131

Numero di mappa soppresso dal 15/06/2004

N.	DATI IDENTIFICATIVI			DATI CLASSAMENTO						DATI DERIVANTI DA
	Foglio	Particella	Sub	Porz	Qualità Classe	Superficie(m²)	Deduz	Reddito		
						ha are ca		Dominicale	Agrario	
1	175	131		-	SOPPRESSO	00 00				Tipo mappale del 15/06/2004 protocollo n. SS0049671 in atti dal 15/06/2004 (n. 49671.2/2004)
Notifica						Partita	0			
Annotazioni				unita al fg. 175 n. 955						

La soppressione ha originato e/o variato i seguenti immobili:

- foglio 175 particella 168 - foglio 175 particella 943 - foglio 175 particella 945 - foglio 175 particella 948 - foglio 175 particella 949 - foglio 175 particella 955 - foglio 175 particella 196

Situazione dell'Immobile dall'impianto meccanografico

N.	DATI IDENTIFICATIVI			DATI CLASSAMENTO					DATI DERIVANTI DA	
	Foglio	Particella	Sub	Porz	Qualità Classe	Superficie(m²)	Deduz	Reddito		
						ha are ca		Dominicale	Agrario	
1	175	131		-	SEMINATIVO 2	01 04		Euro 0,21 L. 416	Euro 0,13 L. 260	Impianto meccanografico del 06/11/1985
Notifica						Partita	1644			

L'intestazione alla data della richiesta deriva dai seguenti atti:

Visura storica per immobile

Situazione degli atti informatizzati dall'impianto meccanografico al 11/05/2021

Data: 11/05/2021 - Ora: 16.40.29 Fine

Visura n.: T370177 Pag: 2

Situazione degli intestati dal 19/12/2003

N.	DATI ANAGRAFICI	CODICE FISCALE	DIRITTI E ONERI REALI
1			(1) Proprietà per 1/1 fino al 15/06/2004
DATI DERIVANTI DA	ISTRUMENTO (ATTO PUBBLICO) del 19/12/2003 Trascrizione in atti dal 24/12/2003 Repertorio n.: 3723 Rogante: MINGRONE ADELE Sede: TEMPIO PAUSANIA Registrazione: Sede: CONFERIMENTO IN SOCIETÀ Rettifica la trasc. n.3715/1980 (n. 10542.1/2003)		

Situazione degli intestati dall'impianto meccanografico

N.	DATI ANAGRAFICI	CODICE FISCALE	DIRITTI E ONERI REALI
1			(1) Proprietà per 1000/1000 fino al 19/12/2003
DATI DERIVANTI DA	Impianto meccanografico del 06/11/1985		

Unità immobiliari n. 1

Tributi erariali: Euro 0,90

Visura telematica

* Codice Fiscale Validato in Anagrafe Tributaria



Visura storica per immobile

Situazione degli atti informatizzati dall'impianto meccanografico al 11/05/2021

Data: 11/05/2021 - Ora: 16.41.01

Segue

Visura n.: T370590 Pag: 1

Dati della richiesta	Comune di TEMPIO PAUSANIA (Codice: L093A)
Catasto Terreni	Sezione di TEMPIO (Provincia di SASSARI)
	Foglio: 175 Particella: 168

Numero di mappa soppresso dal 15/06/2004

N.	DATI IDENTIFICATIVI			DATI CLASSAMENTO						DATI DERIVANTI DA
	Foglio	Particella	Sub	Porz	Qualità Classe	Superficie(m²)	Deduz	Reddito		
						ha are ca		Dominicale	Agrario	
1	175	168		-	SOPPRESSO	00 00				Tipo mappale del 15/06/2004 protocollo n. SS0049671 in atti dal 15/06/2004 (n. 49671.2/2004)
Notifica						Partita	0			
Annotazioni				unita al fg. 175 n. 955						

La soppressione ha originato e/o variato i seguenti immobili:

- foglio 175 particella 131 - foglio 175 particella 943 - foglio 175 particella 945 - foglio 175 particella 948 - foglio 175 particella 949 - foglio 175 particella 196 - foglio 175 particella 955

Situazione dell'Immobile dall'impianto meccanografico

N.	DATI IDENTIFICATIVI			DATI CLASSAMENTO					DATI DERIVANTI DA	
	Foglio	Particella	Sub	Porz	Qualità Classe	Superficie(m²)	Deduz	Reddito		
						ha are ca		Dominicale	Agrario	
1	175	168		-	FU D ACCERT	00 32				Impianto meccanografico del 06/11/1985
Notifica						Partita	1644			

L'intestazione alla data della richiesta deriva dai seguenti atti:

Visura storica per immobile

Situazione degli atti informatizzati dall'impianto meccanografico al 11/05/2021

Data: 11/05/2021 - Ora: 16.41.01 Fine

Visura n.: T370590 Pag: 2

Situazione degli intestati dal 19/12/2003

N.

1

DATI DERIVANTI DA

ISTRUMENTO (ATTO PUBBLICO) del 19/12/2003 Trascrizione in atti dal 24/12/2003 Repertorio n.: 3723 Rogante: MINGRONE ADELE Sede: TEMPIO PAUSANIA Registrazione:
Sede: CONFERIMENTO IN SOCIETA` Rettifica la trasc. n.3715/1980 (n. 10542.1/2003)

DIRITTI E ONERI REALI

(1) Proprieta` per 1/1 fino al 15/06/2004

Situazione degli intestati dall'impianto meccanografico

N.

1

DATI DERIVANTI DA

Impianto meccanografico del 06/11/1985

DIRITTI E ONERI REALI

(1) Proprieta` per 1000/1000 fino al 19/12/2003

Unità immobiliari n. 1

Tributi erariali: Euro 0,90

Visura telematica

* Codice Fiscale Validato in Anagrafe Tributaria

Visura storica per immobile

Situazione degli atti informatizzati dall'impianto meccanografico al 11/05/2021

Data: 11/05/2021 - Ora: 16.44.19

Segue

Visura n.: T373143 Pag: 1

Dati della richiesta	Comune di TEMPIO PAUSANIA (Codice: L093A)
Catasto Terreni	Sezione di TEMPIO (Provincia di SASSARI)
	Foglio: 175 Particella: 196

Numero di mappa soppresso dal 15/06/2004

N.	DATI IDENTIFICATIVI			DATI CLASSAMENTO						DATI DERIVANTI DA
	Foglio	Particella	Sub	Porz	Qualità Classe	Superficie(m²)	Deduz	Reddito		
						ha are ca		Dominicale	Agrario	
1	175	196		-	SOPPRESSO	00 00				Tipo mappale del 15/06/2004 protocollo n. SS0049671 in atti dal 15/06/2004 (n. 49671.2/2004)
Notifica						Partita	0			
Annotazioni				unita al fg. 175 n. 955						

La soppressione ha originato e/o variato i seguenti immobili:

- foglio 175 particella 131 - foglio 175 particella 168 - foglio 175 particella 943 - foglio 175 particella 945 - foglio 175 particella 948 - foglio 175 particella 949 - foglio 175 particella 955

Situazione dell'Immobile dall'impianto meccanografico

N.	DATI IDENTIFICATIVI			DATI CLASSAMENTO					DATI DERIVANTI DA	
	Foglio	Particella	Sub	Porz	Qualità Classe	Superficie(m²)	Deduz	Reddito		
						ha are ca		Dominicale	Agrario	
1	175	196		-	INCOLT 1 PROD	00 75		Euro 0,01 L. 15	Euro 0,01 L. 8	Impianto meccanografico del 06/11/1985
Notifica						Partita	1644			

L'intestazione alla data della richiesta deriva dai seguenti atti:

Visura storica per immobile

Situazione degli atti informatizzati dall'impianto meccanografico al 11/05/2021

Data: 11/05/2021 - Ora: 16.44.19 Fine

Visura n.: T373143 Pag: 2

Situazione degli intestati dal 19/12/2003

N.	DATI ANAGRAFICI	CODICE FISCALE	DIRITTI E ONERI REALI
1			(1) Proprietà per 1/1 fino al 15/06/2004
DATI DERIVANTI DA	ISTRUMENTO (ATTO PUBBLICO) del 19/12/2003 Trascrizione in atti dal 24/12/2003 Repertorio n.: 3723 Rogante: MINGRONE ADELE Sede: TEMPIO PAUSANIA Registrazione: Sede: CONFERIMENTO IN SOCIETÀ Rettifica la trasc. n.3715/1980 (n. 10542.1/2003)		

Situazione degli intestati dall'impianto meccanografico

N.	DATI ANAGRAFICI	CODICE FISCALE	DIRITTI E ONERI REALI
1			(1) Proprietà per 1000/1000 fino al 19/12/2003
DATI DERIVANTI DA	Impianto meccanografico del 06/11/1985		

Unità immobiliari n. 1

Tributi erariali: Euro 0,90

Visura telematica

* Codice Fiscale Validato in Anagrafe Tributaria

Visura storica per immobile

Data: 11/05/2021 - Ora: 16.44.37

Segue

Visura n.: T373401 Pag: 1

Situazione degli atti informatizzati dall'impianto meccanografico al 11/05/2021

Dati della richiesta

Comune di TEMPIO PAUSANIA (Codice: L093A)

Sezione di TEMPIO (Provincia di SASSARI)

Catasto Terreni

Foglio: 175 Particella: 197

Numero di mappa soppresso dal 24/06/2003

N.	DATI IDENTIFICATIVI					DATI CLASSAMENTO		DATI DERIVANTI DA	
	Foglio	Particella	Sub	Porz	Qualità Classe	Superficie(m²)	Deduz	Reddito	
1	175	197	-		SOPPRESSO	ha are ca 00 00		Dominicale	Agrario
						Partita	0		

Notifica

La soppressione ha originato e/o variato i seguenti immobili:

- foglio 175 particella 943 - foglio 175 particella 944

Situazione dell'Immobile dall'impianto meccanografico

N.	DATI IDENTIFICATIVI					DATI CLASSAMENTO		DATI DERIVANTI DA	
	Foglio	Particella	Sub	Porz	Qualità Classe	Superficie(m²)	Deduz	Reddito	
1	175	197	-		SEMINATIVO 2	ha are ca 00 73		Dominicale Euro 0,15 L. 292	Agrario Euro 0,09 L. 183
						Partita	1644		

Notifica

L'intestazione alla data della richiesta deriva dai seguenti atti:

Situazione degli intestati dall'impianto meccanografico

N.	ICI
1	
DATI	mp anto meccanogra co e /11/1985

CODICE FISCALE

DIRITTI E ONERI REALI

(1) Proprietà per 1000/1000 fino al 24/06/2003



Direzione Provinciale di Sassari
Ufficio Provinciale - Territorio
Servizi Catastali

Visura storica per immobile

Situazione degli atti informatizzati dall'impianto meccanografico al 11/05/2021

Data: 11/05/2021 - Ora: 16.44.37 Fine

Visura n.: T373401 Pag: 2

Unità immobiliari n. 1

Tributi erariali: Euro 0,90

Visura telematica

* Codice Fiscale Validato in Anagrafe Tributaria



Visura storica per immobile

Data: 11/05/2021 - Ora: 16.44.52

Segue

Visura n.: T373614 Pag: 1

Situazione degli atti informatizzati dall'impianto meccanografico al 11/05/2021

Dati della richiesta

Comune di TEMPIO PAUSANIA (Codice: L093A)

Sezione di TEMPIO (Provincia di SASSARI)

Catasto Terreni

Foglio: 175 Particella: 198

Numero di mappa soppresso dal 24/06/2003

N.	DATI IDENTIFICATIVI					DATI CLASSAMENTO		DATI DERIVANTI DA	
	Foglio	Particella	Sub	Porz	Qualità Classe	Superficie(m²)	Deduz	Reddito	
1	175	198	-		SOPPRESSO	ha are ca 00 00		Dominicale	Agrario
						Partita	0		

Notifica

La soppressione ha originato e/o variato i seguenti immobili:

- foglio 175 particella 945 - foglio 175 particella 946

**FRAZIONAMENTO del 24/06/2003 protocollo n. 223894
in atti dal 24/06/2003 (n. 1787.1/2003)**

Situazione dell'Immobile dall'impianto meccanografico

N.	DATI IDENTIFICATIVI					DATI CLASSAMENTO		DATI DERIVANTI DA	
	Foglio	Particella	Sub	Porz	Qualità Classe	Superficie(m²)	Deduz	Reddito	
1	175	198	-		SEMINATIVO 2	ha are ca 01 28		Dominicale Euro 0,26 L. 512	Agrario Euro 0,17 L. 320
						Partita	1644		

Notifica

L'intestazione alla data della richiesta deriva dai seguenti atti:

Impianto meccanografico del 06/11/1985

Situazione degli intestati dall'impianto meccanografico

N.	
1	
DATI DERIVANTI DA	
	Impianto meccanografico del 06/11/1985

DIRITTI E ONERI REALI

(1) Proprietà per 1000/1000 fino al 24/06/2003



Direzione Provinciale di Sassari
Ufficio Provinciale - Territorio
Servizi Catastali

Visura storica per immobile

Situazione degli atti informatizzati dall'impianto meccanografico al 11/05/2021

Data: 11/05/2021 - Ora: 16.44.52 Fine

Visura n.: T373614 Pag: 2

Unità immobiliari n. 1

Tributi erariali: Euro 0,90

Visura telematica

* Codice Fiscale Validato in Anagrafe Tributaria



Visura storica per immobile

Situazione degli atti informatizzati dall'impianto meccanografico al 11/05/2021

Data: 11/05/2021 - Ora: 17.07.57

Segue

Visura n.: T391019 Pag: 1

Dati della richiesta

Comune di TEMPIO PAUSANIA (Codice: L093A)

Sezione di TEMPIO (Provincia di SASSARI)

Catasto Terreni

Foglio: 175 Particella: 270

INTESTATO

1 PETIT HOTEL DI CHIAPPINI ANTONIETTA & C. S.N.C. con sede in TEMPIO PAUSANIA

00881220909*

(1) Proprieta` per 1/1

Situazione dell'Immobile dall'impianto meccanografico

N.	DATI IDENTIFICATIVI					DATI CLASSAMENTO		DATI DERIVANTI DA		
	Foglio	Particella	Sub	Porz	Qualità Classe	Superficie(m²)	Deduz	Reddito		
1	175	270	-		INCOLT PROD	1				
						ha are ca 00 05		Dominicale Euro 0,01 L. 1	Agrario Euro 0,01 L. 1	Impianto meccanografico del 06/11/1985
Notifica						Partita	1644			

Mappali Fabbricati Correlati

Codice Comune L093 - Sezione - SezUrb - Foglio 175 - Particella 198

L'intestazione alla data della richiesta deriva dai seguenti atti:

Situazione degli intestati dal 19/12/2003

N.										DIRITTI E ONERI REALI
1										(1) Proprieta` per 1/1
DATI					I TRUMENT TT PUBBLI e		Trascrizione in atti dal 24/12/2003 Reper or o n.:	ogan e:		NGRONE ADELE Sede: TEMPIO PAUSANIA Registrazione:
					Sede: CONFERIMENTO IN SOCIETA` Rettifica la trasc. n.3715/1980 (n. 10542.1/2003)					

Situazione degli intestati dall'impianto meccanografico

N.										DIRITTI E ONERI REALI
1										(1) Proprieta` per 1000/1000 fino al 19/12/2003
DATI D					mp anto meccanogra co del 06/11/1985					

Unità immobiliari n. 1

Tributi erariali: Euro 0,90



Direzione Provinciale di Sassari
Ufficio Provinciale - Territorio
Servizi Catastali

Visura storica per immobile

Situazione degli atti informatizzati dall'impianto meccanografico al 11/05/2021

Data: 11/05/2021 - Ora: 17.07.57 Fine

Visura n.: T391019 Pag: 2

Visura telematica

* Codice Fiscale Validato in Anagrafe Tributaria



Visura storica per immobile

Situazione degli atti informatizzati dall'impianto meccanografico al 11/05/2021

Data: 11/05/2021 - Ora: 17.08.14 Segue

Visura n.: T391232 Pag: 1

Dati della richiesta Comune di TEMPIO PAUSANIA (Codice: L093A)

Sezione di TEMPIO (Provincia di SASSARI)

Catasto Terreni Foglio: 175 Particella: 276

INTESTATO

1 [REDACTED] (1) Proprieta` per 1/1

Situazione dell'Immobile dall'impianto meccanografico

N.	DATI IDENTIFICATIVI					DATI CLASSAMENTO		DATI DERIVANTI DA		
	Foglio	Particella	Sub	Porz	Qualità Classe	Superficie(m²)	Deduz	Reddito		
1	175	276	-		INCOLT PROD	2	ha are ca 00 24	Dominicale Euro 0,01 L. 2	Agrario Euro 0,01 L. 2	Impianto meccanografico del 06/11/1985
Notifica						Partita	1644			

Mappali Fabbricati Correlati

Codice Comune L093 - Sezione - SezUrb - Foglio 175 - Particella 198

L'intestazione alla data della richiesta deriva dai seguenti atti:

Situazione degli intestati dal 19/12/2003

N. 1 [REDACTED]

DATI DERIVANTI DA ISTRUMENTO (ATTO PUBBLICO) del 19/12/2003 Trascrizione in atti dal 24/12/2003 Repertorio n.: 3723 Rogante: MINGRONE ADELE Sede: TEMPIO PAUSANIA Registrazione: Sede: CONFERIMENTO IN SOCIETA` Rettifica la trasc. n.3715/1980 (n. 10542.1/2003)

DIRITTI E ONERI REALI

(1) Proprieta` per 1/1

Situazione degli intestati dall'impianto meccanografico

N. 1 [REDACTED] CODICE FISCALE

DATI D mp an o meccanogra co e (1) Proprieta` per 1000/1000 fino al 19/12/2003

DIRITTI E ONERI REALI

Unità immobiliari n. 1

Tributi erariali: Euro 0,90



Direzione Provinciale di Sassari
Ufficio Provinciale - Territorio
Servizi Catastali

Visura storica per immobile

Situazione degli atti informatizzati dall'impianto meccanografico al 11/05/2021

Data: 11/05/2021 - Ora: 17.08.14

Fine

Visura n.: T391232 Pag: 2

Visura telematica

* Codice Fiscale Validato in Anagrafe Tributaria



Visura storica per immobile

Situazione degli atti informatizzati dall'impianto meccanografico al 11/05/2021

Data: 11/05/2021 - Ora: 17.06.56

Segue

Visura n.: T390245 Pag: 1

Dati della richiesta	Comune di TEMPIO PAUSANIA (Codice: L093A)
Catasto Terreni	Sezione di TEMPIO (Provincia di SASSARI)
	Foglio: 175 Particella: 943

Numero di mappa soppresso dal 15/06/2004

N.	DATI IDENTIFICATIVI			DATI CLASSAMENTO						DATI DERIVANTI DA	
	Foglio	Particella	Sub	Porz	Qualità Classe	Superficie(m²)	Deduz	Reddito			
						ha are ca		Dominicale	Agrario		
1	175	943		-	SOPPRESSO	00 00				Tipo mappale del 15/06/2004 protocollo n. SS0049671 in atti dal 15/06/2004 (n. 49671.2/2004)	
Notifica						Partita	0				
Annotazioni				unita al fg. 175 n. 955							

La soppressione ha originato e/o variato i seguenti immobili:

- foglio 175 particella 131 - foglio 175 particella 168 - foglio 175 particella 945 - foglio 175 particella 948 - foglio 175 particella 949 - foglio 175 particella 196 - foglio 175 particella 955

Situazione dell'Immobile dal 24/06/2003

N.	DATI IDENTIFICATIVI			DATI CLASSAMENTO					DATI DERIVANTI DA	
	Foglio	Particella	Sub	Porz	Qualità Classe	Superficie(m²)	Deduz	Reddito		
						ha are ca		Dominicale	Agrario	
1	175	943		-	SEMINATIVO 2	00 54		Euro 0,11	Euro 0,07	FRAZIONAMENTO del 24/06/2003 protocollo n. 223894 in atti dal 24/06/2003 (n. 1787.1/2003)
Notifica						Partita				

Nella variazione sono stati soppressi i seguenti immobili:

- foglio 175 particella 189 - foglio 175 particella 197 - foglio 175 particella 198 - foglio 175 particella 271 - foglio 175 particella 291

Sono stati inoltre variati i seguenti immobili:

- foglio 175 particella 941 - foglio 175 particella 942 - foglio 175 particella 944 - foglio 175 particella 945 - foglio 175 particella 946 - foglio 175 particella 947 - foglio 175 particella 948 - foglio 175 particella 949 - foglio 175 particella 950

L'intestazione alla data della richiesta deriva dai seguenti atti:

Firmato Da: MARCO COLUMBANO Emesso Da: INFOCERT FIRMA QUALIFICATA 2 Serial#: 162b838

Visura storica per immobile

Situazione degli atti informatizzati dall'impianto meccanografico al 11/05/2021

Data: 11/05/2021 - Ora: 17.06.56 Fine

Visura n.: T390245 Pag: 2

Situazione degli intestati dal 19/12/2003

N. 1 [REDACTED] E
DATI DERIVANTI DA ISTRUMENTO (ATTO PUBBLICO) del 19/12/2003 Trascrizione in atti dal 24/12/2003 Repertorio n.: 3723 Rogante: MINGRONE ADELE Sede: TEMPIO PAUSANIA Registrazione:
Sede: CONFERIMENTO IN SOCIETA' Rettifica la trasc. n.3715/1980 (n. 10542.1/2003)

DIRITTI E ONERI REALI
(1) Proprieta' per 1/1 fino al 15/06/2004

Situazione degli intestati dal 24/06/2003

N. 1 [REDACTED] CODICE FISCALE [REDACTED]
DATI D [REDACTED] e [REDACTED] protocollo n. [REDACTED] n. att a [REDACTED] eg straz one: n. [REDACTED].

DIRITTI E ONERI REALI
(1) Proprieta' per 1000/1000 fino al 19/12/2003

Situazione dell'immobile che ha originato il precedente dall'impianto meccanografico

N.	DATI IDENTIFICATIVI					DATI CLASSAMENTO			DATI DERIVANTI DA	
	Foglio	Particella	Sub	Porz	Qualità Classe	Superficie(m²)	Deduz	Reddito		
1	175	197	-		SEMINATIVO 2	ha are ca 00 73		Dominicale Euro 0,15 L. 292	Agrario Euro 0,09 L. 183	Impianto meccanografico del 06/11/1985
Notifica						Partita	1644			

L'intestazione alla data della richiesta deriva dai seguenti atti:

Situazione degli intestati dall'impianto meccanografico

N. 1 [REDACTED] CODICE FISCALE [REDACTED]
DATI D [REDACTED] mp an o meccanogra co e [REDACTED]

DIRITTI E ONERI REALI
(1) Proprieta' per 1000/1000 fino al 24/06/2003

Unità immobiliari n. 1 Tributi erariali: Euro 0,90

Visura telematica

* Codice Fiscale Validato in Anagrafe Tributaria

Visura storica per immobile

Situazione degli atti informatizzati dall'impianto meccanografico al 11/05/2021

Data: 11/05/2021 - Ora: 17.07.16

Segue

Visura n.: T390494 Pag: 1

Dati della richiesta	Comune di TEMPIO PAUSANIA (Codice: L093A)
Catasto Terreni	Sezione di TEMPIO (Provincia di SASSARI)
	Foglio: 175 Particella: 945

Numero di mappa soppresso dal 15/06/2004

N.	DATI IDENTIFICATIVI			DATI CLASSAMENTO						DATI DERIVANTI DA
	Foglio	Particella	Sub	Porz	Qualità Classe	Superficie(m²)	Deduz	Reddito		
						ha are ca		Dominicale	Agrario	
1	175	945		-	SOPPRESSO	00 00				Tipo mappale del 15/06/2004 protocollo n. SS0049671 in atti dal 15/06/2004 (n. 49671.2/2004)
Notifica						Partita	0			
Annotazioni				unita al fg. 175 n. 955						

La soppressione ha originato e/o variato i seguenti immobili:

- foglio 175 particella 131 - foglio 175 particella 168 - foglio 175 particella 943 - foglio 175 particella 948 - foglio 175 particella 949 - foglio 175 particella 196 - foglio 175 particella 955

Situazione dell'Immobile dal 24/06/2003

N.	DATI IDENTIFICATIVI			DATI CLASSAMENTO					DATI DERIVANTI DA	
	Foglio	Particella	Sub	Porz	Qualità Classe	Superficie(m²)	Deduz	Reddito		
						ha are ca		Dominicale	Agrario	
1	175	945		-	SEMINATIVO 2	01 19		Euro 0,25	Euro 0,15	FRAZIONAMENTO del 24/06/2003 protocollo n. 223894 in atti dal 24/06/2003 (n. 1787.1/2003)
Notifica						Partita				

Nella variazione sono stati soppressi i seguenti immobili:

- foglio 175 particella 189 - foglio 175 particella 197 - foglio 175 particella 198 - foglio 175 particella 271 - foglio 175 particella 291

Sono stati inoltre variati i seguenti immobili:

- foglio 175 particella 941 - foglio 175 particella 942 - foglio 175 particella 943 - foglio 175 particella 944 - foglio 175 particella 946 - foglio 175 particella 947 - foglio 175 particella 948 - foglio 175 particella 949 - foglio 175 particella 950

L'intestazione alla data della richiesta deriva dai seguenti atti:

Firmato Da: MARCO COLUMBANO Emesso Da: INFOCERT FIRMA QUALIFICATA 2 Serial#: 162b838

Visura storica per immobile

Situazione degli atti informatizzati dall'impianto meccanografico al 11/05/2021

Data: 11/05/2021 - Ora: 17.07.16 Fine

Visura n.: T390494 Pag: 2

Situazione degli intestati dal 19/12/2003

N. 1 [REDACTED]

DATI DERIVANTI DA

ISTRUMENTO (ATTO PUBBLICO) del 19/12/2003 Trascrizione in atti dal 24/12/2003 Repertorio n.: 3723 Rogante: MINGRONE ADELE Sede: TEMPIO PAUSANIA Registrazione: Sede: CONFERIMENTO IN SOCIETA' Rettifica la trasc. n.3715/1980 (n. 10542.1/2003)

DIRITTI E ONERI REALI

(1) Proprieta' per 1/1 fino al 15/06/2004

Situazione degli intestati dal 24/06/2003

N. 1 [REDACTED]

DATI DERIVANTI DA

FRAZIONAMENTO del 24/06/2003 protocollo n. 223894 in atti dal 24/06/2003 Registrazione: (n. 1787.1/2003)

DIRITTI E ONERI REALI

(1) Proprieta' per 1000/1000 fino al 19/12/2003

Situazione dell'immobile che ha originato il precedente dall'impianto meccanografico

N.	DATI IDENTIFICATIVI					DATI CLASSAMENTO			DATI DERIVANTI DA	
	Foglio	Particella	Sub	Porz	Qualità Classe	Superficie(m²)	Deduz	Reddito		
1	175	198	-		SEMINATIVO 2	ha are ca 01 28		Dominicale Euro 0,26 L. 512	Agrario Euro 0,17 L. 320	Impianto meccanografico del 06/11/1985
Notifica						Partita	1644			

L'intestazione alla data della richiesta deriva dai seguenti atti:

Situazione degli intestati dall'impianto meccanografico

N. 1 [REDACTED] DATI ANAGRAFICI CODICE FISCALE

DATI D [REDACTED] mp anto meccanogra co e

DIRITTI E ONERI REALI

(1) Proprieta' per 1000/1000 fino al 24/06/2003

Unità immobiliari n. 1

Tributi erariali: Euro 0,90

Visura telematica

* Codice Fiscale Validato in Anagrafe Tributaria

Visura storica per immobile

Situazione degli atti informatizzati dall'impianto meccanografico al 11/05/2021

Data: 11/05/2021 - Ora: 17.22.35 Segue

Visura n.: T401809 Pag: 1

Dati della richiesta	Comune di TEMPIO PAUSANIA (Codice: L093A)
Catasto Terreni	Sezione di TEMPIO (Provincia di SASSARI)
	Foglio: 175 Particella: 948

Numero di mappa soppresso dal 15/06/2004

N.	DATI IDENTIFICATIVI			DATI CLASSAMENTO						DATI DERIVANTI DA
	Foglio	Particella	Sub	Porz	Qualità Classe	Superficie(m²)	Deduz	Reddito		
						ha are ca		Dominicale	Agrario	
1	175	948		-	SOPPRESSO	00 00				Tipo mappale del 15/06/2004 protocollo n. SS0049671 in atti dal 15/06/2004 (n. 49671.2/2004)
Notifica						Partita	0			
Annotazioni				unita al fg. 175 n. 955						

La soppressione ha originato e/o variato i seguenti immobili:

- foglio 175 particella 131 - foglio 175 particella 168 - foglio 175 particella 943 - foglio 175 particella 945 - foglio 175 particella 949 - foglio 175 particella 196 - foglio 175 particella 955

Situazione dell'Immobile dal 24/06/2003

N.	DATI IDENTIFICATIVI			DATI CLASSAMENTO					DATI DERIVANTI DA	
	Foglio	Particella	Sub	Porz	Qualità Classe	Superficie(m²)	Deduz	Reddito		
						ha are ca		Dominicale	Agrario	
1	175	948		-	INCOLT 1 PROD	00 04		Euro 0,01	Euro 0,01	FRAZIONAMENTO del 24/06/2003 protocollo n. 223894 in atti dal 24/06/2003 (n. 1787.1/2003)
Notifica						Partita				

Nella variazione sono stati soppressi i seguenti immobili:

- foglio 175 particella 189 - foglio 175 particella 197 - foglio 175 particella 198 - foglio 175 particella 271 - foglio 175 particella 291

Sono stati inoltre variati i seguenti immobili:

- foglio 175 particella 941 - foglio 175 particella 942 - foglio 175 particella 943 - foglio 175 particella 944 - foglio 175 particella 945 - foglio 175 particella 946 - foglio 175 particella 947 - foglio 175 particella 949 - foglio 175 particella 950

L'intestazione alla data della richiesta deriva dai seguenti atti:

Firmato Da: MARCO COLUMBANO Emesso Da: INFOCERT FIRMA QUALIFICATA 2 Serial#: 162b838

Visura storica per immobile

Data: 11/05/2021 - Ora: 17.22.35 Fine

Visura n.: T401809 Pag: 2

Situazione degli atti informatizzati dall'impianto meccanografico al 11/05/2021

Situazione degli intestati dal 15/10/2003

N.	DATI ANAGRAFICI	CODICE FISCALE	DIRITTI E ONERI REALI
1			(1) Proprieta' per 1/1 fino al 15/06/2004
DATI D	e	protocollo n.	o tura n att a
		epertor o n.:	ogante: SEGRETARIO COMUNE Sede: TEMPIO
	PAUSANIA Registrazione: UU Sede: TEMPIO PAUSANIA Volume: 1 n: 459 del 17/10/2003 PERMUTA IMMOBILIARE (n. 133.1/2004)		

Situazione degli intestati dal 24/06/2003

N.	DATI ANAGRAFICI	CODICE FISCALE	DIRITTI E ONERI REALI
1	COMUNE DI TEMPIO		(1) Proprieta' per 1000/1000 fino al 15/10/2003
DATI DERIVANTI DA	FRAZIONAMENTO del 24/06/2003 protocollo n. 223894 in atti dal 24/06/2003 Registrazione: (n. 1787.1/2003)		

Situazione dell'immobile che ha originato il precedente dall'impianto meccanografico

N.	DATI IDENTIFICATIVI				DATI CLASSAMENTO			DATI DERIVANTI DA	
	Foglio	Particella	Sub	Porz	Qualità Classe	Superficie(m²)	Deduz	Reddito	
1	175	271	-		INCOLT PROD	1	ha are ca 02 82	Dominicale Euro 0,03 L. 56	Agrario Euro 0,01 L. 28
Notifica						Partita	647		Impianto meccanografico del 06/11/1985

L'intestazione alla data della richiesta deriva dai seguenti atti:

Situazione degli intestati dall'impianto meccanografico

N.	DATI ANAGRAFICI	CODICE FISCALE	DIRITTI E ONERI REALI
1	COMUNE DI TEMPIO		(1) Proprieta' per 1000/1000 fino al 24/06/2003
DATI DERIVANTI DA	Impianto meccanografico del 06/11/1985		

Unità immobiliari n. 1 Tributi erariali: Euro 0,90

Visura telematica

Visura storica per immobile

Situazione degli atti informatizzati dall'impianto meccanografico al 11/05/2021

Data: 11/05/2021 - Ora: 17.07.33

Segue

Visura n.: T390700 Pag: 1

Dati della richiesta	Comune di TEMPIO PAUSANIA (Codice: L093A)
Catasto Terreni	Sezione di TEMPIO (Provincia di SASSARI)
	Foglio: 175 Particella: 949

Numero di mappa soppresso dal 15/06/2004

N.	DATI IDENTIFICATIVI			DATI CLASSAMENTO						DATI DERIVANTI DA
	Foglio	Particella	Sub	Porz	Qualità Classe	Superficie(m²)	Deduz	Reddito		
						ha are ca		Dominicale	Agrario	
1	175	949		-	SOPPRESSO	00 00				Tipo mappale del 15/06/2004 protocollo n. SS0049671 in atti dal 15/06/2004 (n. 49671.2/2004)
Notifica						Partita	0			
Annotazioni				unita al fg. 175 n. 955						

La soppressione ha originato e/o variato i seguenti immobili:

- foglio 175 particella 131 - foglio 175 particella 168 - foglio 175 particella 943 - foglio 175 particella 945 - foglio 175 particella 948 - foglio 175 particella 196 - foglio 175 particella 955

Situazione dell'Immobile dal 24/06/2003

N.	DATI IDENTIFICATIVI			DATI CLASSAMENTO					DATI DERIVANTI DA	
	Foglio	Particella	Sub	Porz	Qualità Classe	Superficie(m²)	Deduz	Reddito		
						ha are ca		Dominicale	Agrario	
1	175	949		-	SEMINATIVO 2	00 72		Euro 0,15	Euro 0,09	FRAZIONAMENTO del 24/06/2003 protocollo n. 223894 in atti dal 24/06/2003 (n. 1787.1/2003)
Notifica						Partita				

Nella variazione sono stati soppressi i seguenti immobili:

- foglio 175 particella 189 - foglio 175 particella 197 - foglio 175 particella 198 - foglio 175 particella 271 - foglio 175 particella 291

Sono stati inoltre variati i seguenti immobili:

- foglio 175 particella 941 - foglio 175 particella 942 - foglio 175 particella 943 - foglio 175 particella 944 - foglio 175 particella 945 - foglio 175 particella 946 - foglio 175 particella 947 - foglio 175 particella 948 - foglio 175 particella 950

L'intestazione alla data della richiesta deriva dai seguenti atti:

Firmato Da: MARCO COLUMBANO Emesso Da: INFOCERT FIRMA QUALIFICATA 2 Serial#: 162b838

Visura storica per immobile

Situazione degli atti informatizzati dall'impianto meccanografico al 11/05/2021

Data: 11/05/2021 - Ora: 17.07.33 Fine

Visura n.: T390700 Pag: 2

Situazione degli intestati dal 19/12/2003

N.
1

DATI DERIVANTI DA

ISTRUMENTO (ATTO PUBBLICO) del 19/12/2003 Trascrizione in atti dal 24/12/2003 Repertorio n.: 3723 Rogante: MINGRONE ADELE Sede: TEMPIO PAUSANIA Registrazione:
Sede: CONFERIMENTO IN SOCIETA' Rettifica la trasc. n.3715/1980 (n. 10542.1/2003)

DIRITTI E ONERI REALI

(1) Proprieta' per 1/1 fino al 15/06/2004

Situazione degli intestati dal 24/06/2003

N.
1

DATI DERIVANTI DA

FRAZIONAMENTO del 24/06/2003 protocollo n. 223894 in atti dal 24/06/2003 Registrazione: (n. 1787.1/2003)

DIRITTI E ONERI REALI

(1) Proprieta' per 1000/1000 fino al 19/12/2003

Situazione dell'immobile che ha originato il precedente dall'impianto meccanografico

N.

DATI IDENTIFICATIVI

DATI CLASSAMENTO

DATI DERIVANTI DA

Foglio

Particella

Sub

Porz

Qualità Classe

Superficie(m²)

Deduz

Reddito

1

175

291

-

SEMINATIVO

2

ha are ca

00 93

Dominicale

Euro 0,19

L. 372

Agrario

Euro 0,12

L. 233

Impianto meccanografico del 06/11/1985

Notifica

Partita

1644

L'intestazione alla data della richiesta deriva dai seguenti atti:

Situazione degli intestati dall'impianto meccanografico

N.
1

DATI DERIVANTI DA

Impianto meccanografico del 06/11/1985

DIRITTI E ONERI REALI

(1) Proprieta' per 1000/1000 fino al 24/06/2003

Unità immobiliari n. 1

Tributi erariali: Euro 0,90

Visura telematica

* Codice Fiscale Validato in Anagrafe Tributaria

Visura storica per immobile

Situazione degli atti informatizzati dall'impianto meccanografico al 11/05/2021

Data: 11/05/2021 - Ora: 17.11.31 Segue

Visura n.: T393657 Pag: 1

Dati della richiesta	Comune di TEMPIO PAUSANIA (Codice: L093A)
Catasto Terreni	Sezione di TEMPIO (Provincia di SASSARI)
	Foglio: 175 Particella: 955

Numero di mappa soppresso dal 23/07/2004

N.	DATI IDENTIFICATIVI			DATI CLASSAMENTO						DATI DERIVANTI DA
	Foglio	Particella	Sub	Porz	Qualità Classe	Superficie(m²)	Deduz	Reddito		
						ha are ca		Dominicale	Agrario	
1	175	955		-	SOPPRESSO	00 00				Tipo mappale del 23/07/2004 protocollo n. SS0158124 in atti dal 23/07/2004 (n. 158124.1/2004)
Notifica						Partita	0			
Annotazioni				comprende il fg. 175 n. 131,168,943,945,948,949,196						

La soppressione ha originato e/o variato i seguenti immobili:

- foglio 175 particella 969

Area di enti urbani e promiscui dal 15/06/2004

N.	DATI IDENTIFICATIVI			DATI CLASSAMENTO						DATI DERIVANTI DA	
	Foglio	Particella	Sub	Porz	Qualità Classe	Superficie(m²)	Deduz	Reddito			
						ha are ca		Dominicale	Agrario		
1	175	955		-	ENTE URBANO	05 56				Tipo mappale del 15/06/2004 protocollo n. SS0049671 in atti dal 15/06/2004 (n. 49671.2/2004)	
Notifica						Partita		1			
Annotazioni				comprende il fg. 175 n. 131,168,943,945,948,949,196							

Nella variazione sono stati soppressi i seguenti immobili:

- foglio 175 particella 131 - foglio 175 particella 168 - foglio 175 particella 943 - foglio 175 particella 945 - foglio 175 particella 948 - foglio 175 particella 949 - foglio 175 particella 196

Visura storica per immobile

Situazione degli atti informatizzati dall'impianto meccanografico al 11/05/2021

Data: 11/05/2021 - Ora: 17.11.31 Fine

Visura n.: T393657 Pag: 2

Area di enti urbani e promiscui dal 15/06/2004

N.	DATI IDENTIFICATIVI			DATI CLASSAMENTO						DATI DERIVANTI DA	
	Foglio	Particella	Sub	Porz	Qualità Classe	Superficie(m²)	Deduz	Reddito			
						ha are ca		Dominicale	Agrario		
1	175	955		-	ENTE URBANO	00 96					Tipo mappale del 15/06/2004 protocollo n. SS0049671 in atti dal 15/06/2004 (n. 49671.1/2004)
Notifica						Partita		1			

Nella variazione sono stati soppressi i seguenti immobili:

- foglio 175 particella 126

Situazione dell'immobile che ha originato il precedente dall'impianto meccanografico

N.	DATI IDENTIFICATIVI			DATI CLASSAMENTO						DATI DERIVANTI DA	
	Foglio	Particella	Sub	Porz	Qualità Classe	Superficie(m²)	Deduz	Reddito			
						ha are ca		Dominicale	Agrario		
1	175	126		-	ENTE URBANO	00 96				Impianto meccanografico del 06/11/1985	
Notifica						Partita		1			

Unità immobiliari n. 1

Tributi erariali: Euro 0,90

Visura telematica



Visura storica per immobile

Situazione degli atti informatizzati dall'impianto meccanografico al 11/05/2021

Data: 11/05/2021 - Ora: 17.23.55 Segue

Visura n.: T402763 Pag: 1

Dati della richiesta Comune di TEMPIO PAUSANIA (Codice: L093)

Provincia di SASSARI

Catasto Fabbricati Foglio: 175 Particella: 967

Unità immobiliare soppressa dal 08/10/2004

N.	DATI IDENTIFICATIVI				DATI DI CLASSAMENTO							DATI DERIVANTI DA
	Sezione	Foglio	Particella	Sub	Zona	Micro	Categoria	Classe	Consistenza	Superficie	Rendita	
	Urbana				Cens.	Zona				Catastale		
1		175	967									VARIAZIONE del 08/10/2004 protocollo n. SS0208607 in atti dal 08/10/2004 SOPPRESSIONE (n. 6078.1/2004)

Situazione dell'unità immobiliare dal 13/07/2004

N.	DATI IDENTIFICATIVI				DATI DI CLASSAMENTO							DATI DERIVANTI DA
	Sezione	Foglio	Particella	Sub	Zona	Micro	Categoria	Classe	Consistenza	Superficie	Rendita	
	Urbana				Cens.	Zona				Catastale		
1		175	967				area urbana		88 m ²			DEMOLIZIONE TOTALE del 13/07/2004 protocollo n. SS0157669 in atti dal 13/07/2004 DEMOLIZIONE TOTALE (n. 4755.1/2004)
Notifica	-							Partita	-	Mod.58	3922	

Situazione degli intestati dal 13/07/2004

N.	DATI ANAGRAFICI	CODICE FISCALE	DIRITTI E ONERI REALI
1			(1) Proprietà per 1/1 fino al 08/10/2004
DATI DERIVANTI DA DEMOLIZIONE TOTALE del 13/07/2004 protocollo n. SS0157669 in atti dal 13/07/2004 Registrazione: DEMOLIZIONE TOTALE (n. 4755.1/2004)			

Per ulteriori variazioni richiedere le visure storiche dei seguenti immobili soppressi, originari del precedente:

- foglio 175 particella 128 subalterno 2
- foglio 175 particella 128 subalterno 2
- foglio 175 particella 128 subalterno 3
- foglio 175 particella 128 subalterno 3

Data: 11/05/2021 - Ora: 17.23.55 Fine

Visura n.: T402763 Pag: 1

Visura storica per immobile

Situazione degli atti informatizzati dall'impianto meccanografico al 11/05/2021

- foglio 175 particella 128 subalterno 4
- foglio 175 particella 128 subalterno 4

Unità immobiliari n. 1

Tributi erariali: Euro 0,90

Visura telematica



Visura storica per immobile

Situazione degli atti informatizzati dall'impianto meccanografico al 11/05/2021

Data: 11/05/2021 - Ora: 17.12.49

Segue

Visura n.: T394641 Pag: 1

Dati della richiesta	Comune di TEMPIO PAUSANIA (Codice: L093A)
Catasto Terreni	Sezione di TEMPIO (Provincia di SASSARI)
	Foglio: 175 Particella: 969

Numero di mappa soppresso dal 23/07/2004

N.	DATI IDENTIFICATIVI			DATI CLASSAMENTO						DATI DERIVANTI DA
	Foglio	Particella	Sub	Porz	Qualità Classe	Superficie(m²)	Deduz	Reddito		
						ha are ca		Dominicale	Agrario	
1	175	969		-	SOPPRESSO	00 00				Tipo mappale del 23/07/2004 protocollo n. SS0158124 in atti dal 23/07/2004 (n. 158124.2/2004)
Notifica						Partita	0			
Annotazioni				unita al fg. 175 n. 104						

La soppressione ha originato e/o variato i seguenti immobili:

- foglio 175 particella 970 - foglio 175 particella 971 - foglio 175 particella 972 - foglio 175 particella 104

Area di enti urbani e promiscui dal 23/07/2004

N.	DATI IDENTIFICATIVI			DATI CLASSAMENTO						DATI DERIVANTI DA	
	Foglio	Particella	Sub	Porz	Qualità Classe	Superficie(m²)	Deduz	Reddito			
						ha are ca		Dominicale	Agrario		
1	175	969		-	ENTE URBANO	05 56				Tipo mappale del 23/07/2004 protocollo n. SS0158124 in atti dal 23/07/2004 (n. 158124.1/2004)	
Notifica						Partita		1			

Nella variazione sono stati soppressi i seguenti immobili:

- foglio 175 particella 955 - foglio 175 particella 118 - foglio 175 particella 127 - foglio 175 particella 130

Sono stati inoltre variati i seguenti immobili:

- foglio 175 particella 970 - foglio 175 particella 971 - foglio 175 particella 972

Visura storica per immobile

Data: 11/05/2021 - Ora: 17.12.49

Segue

Visura n.: T394641 Pag: 2

Situazione degli atti informatizzati dall'impianto meccanografico al 11/05/2021

Situazione dell'immobile che ha originato il precedente dal 15/06/2004

N.	DATI IDENTIFICATIVI			DATI CLASSAMENTO						DATI DERIVANTI DA
	Foglio	Particella	Sub	Porz	Qualità Classe	Superficie(m²)	Deduz	Reddito		
						ha are ca		Dominicale	Agrario	
1	175	955		-	ENTE URBANO	05 56				Tipo mappale del 15/06/2004 protocollo n. SS0049671 in atti dal 15/06/2004 (n. 49671.2/2004)
Notifica						Partita		1		
Annotazioni				comprende il fg. 175 n. 131,168,943,945,948,949,196						

Nella variazione sono stati soppressi i seguenti immobili:

- foglio 175 particella 131 - foglio 175 particella 168 - foglio 175 particella 943 - foglio 175 particella 945 - foglio 175 particella 948 - foglio 175 particella 949 - foglio 175 particella 196

Area di enti urbani e promiscui dal 15/06/2004

N.	DATI IDENTIFICATIVI			DATI CLASSAMENTO						DATI DERIVANTI DA	
	Foglio	Particella	Sub	Porz	Qualità Classe	Superficie(m²)	Deduz	Reddito			
						ha are ca		Dominicale	Agrario		
1	175	955		-	ENTE URBANO	00 96				Tipo mappale del 15/06/2004 protocollo n. SS0049671 in atti dal 15/06/2004 (n. 49671.1/2004)	
Notifica						Partita		1			

Nella variazione sono stati soppressi i seguenti immobili:

- foglio 175 particella 126

Situazione dell'immobile che ha originato il precedente dall'impianto meccanografico

N.	DATI IDENTIFICATIVI			DATI CLASSAMENTO						DATI DERIVANTI DA	
	Foglio	Particella	Sub	Porz	Qualità Classe	Superficie(m²)	Deduz	Reddito			
						ha are ca		Dominicale	Agrario		
1	175	126		-	ENTE URBANO	00 96				Impianto meccanografico del 06/11/1985	
Notifica						Partita		1			

Unità immobiliari n. 1

Tributi erariali: Euro 0,90



Direzione Provinciale di Sassari
Ufficio Provinciale - Territorio
Servizi Catastali

Visura storica per immobile

Situazione degli atti informatizzati dall'impianto meccanografico al 11/05/2021

Data: 11/05/2021 - Ora: 17.12.49 Fine

Visura n.: T394641 Pag: 3

Visura telematica



Visura storica per immobile

Situazione degli atti informatizzati dall'impianto meccanografico al 11/05/2021

Data: 11/05/2021 - Ora: 17.18.12 Segue

Visura n.: T398633 Pag: 1

Dati della richiesta	Comune di TEMPIO PAUSANIA (Codice: L093A)
Catasto Terreni	Sezione di TEMPIO (Provincia di SASSARI)
	Foglio: 175 Particella: 970

Numero di mappa soppresso dal 23/07/2004

N.	DATI IDENTIFICATIVI			DATI CLASSAMENTO						DATI DERIVANTI DA	
	Foglio	Particella	Sub	Porz	Qualità Classe	Superficie(m²)	Deduz	Reddito			
						ha are ca		Dominicale	Agrario		
1	175	970		-	SOPPRESSO	00 00					Tipo mappale del 23/07/2004 protocollo n. SS0158124 in atti dal 23/07/2004 (n. 158124.2/2004)
Notifica						Partita	0				
Annotazioni				unita al fg. 175 n. 104							

La soppressione ha originato e/o variato i seguenti immobili:

- foglio 175 particella 969 - foglio 175 particella 971 - foglio 175 particella 972 - foglio 175 particella 104

Area di enti urbani e promiscui dal 23/07/2004

N.	DATI IDENTIFICATIVI			DATI CLASSAMENTO						DATI DERIVANTI DA	
	Foglio	Particella	Sub	Porz	Qualità Classe	Superficie(m²)	Deduz	Reddito			
						ha are ca		Dominicale	Agrario		
1	175	970		-	ENTE URBANO	02 42				Tipo mappale del 23/07/2004 protocollo n. SS0158124 in atti dal 23/07/2004 (n. 158124.1/2004)	
Notifica						Partita		1			

Nella variazione sono stati soppressi i seguenti immobili:

- foglio 175 particella 955 - foglio 175 particella 118 - foglio 175 particella 127 - foglio 175 particella 130

Sono stati inoltre variati i seguenti immobili:

- foglio 175 particella 969 - foglio 175 particella 971 - foglio 175 particella 972

L'intestazione alla data della richiesta deriva dai seguenti atti:

Visura storica per immobile

Situazione degli atti informatizzati dall'impianto meccanografico al 11/05/2021

Data: 11/05/2021 - Ora: 17.18.12 Fine

Visura n.: T398633 Pag: 2

Situazione dell'immobile che ha originato il precedente dall'impianto meccanografico

N.	DATI IDENTIFICATIVI					DATI CLASSAMENTO			DATI DERIVANTI DA	
	Foglio	Particella	Sub	Porz	Qualità Classe	Superficie(m²)	Deduz	Reddito		
1	175	118	-		SEMINATIVO 2	ha are ca 02 42		Dominicale Euro 0,50 L. 968	Agrario Euro 0,31 L. 605	Impianto meccanografico del 06/11/1985
Notifica						Partita	10919			

L'intestazione alla data della richiesta deriva dai seguenti atti:

Situazione degli intestati dall'impianto meccanografico

N.	DATI ANAGRAFICI	CODICE FISCALE	DIRITTI E ONERI REALI
1			(1) Proprietà per 1/1 fino al 23/07/2004
DATI DERIVANTI DA		ISTRUMENTO (ATTO PUBBLICO) del 19/12/2003 Trascrizione in atti dal 24/12/2003 Repertorio n.: 3724 Rogante: MINGRONE ADELE Sede: TEMPIO PAUSANIA Registrazione: Sede: CESSIONE DI DIRITTI REALI A TITOLO GRATUITO (n. 10543.1/2003)	

N.	DIRITTI E ONERI REALI
1	(1) Proprietà per 1000/1000 fino al 19/12/2003
DATI DERIVANTI DA	
Impianto meccanografico del 06/11/1985	

Unità immobiliari n. 1 Tributi erariali: Euro 0,90

Visura telematica

* Codice Fiscale Validato in Anagrafe Tributaria

Visura storica per immobile

Situazione degli atti informatizzati dall'impianto meccanografico al 11/05/2021

Data: 11/05/2021 - Ora: 17.18.33

Segue

Visura n.: T398900 Pag: 1

Dati della richiesta	Comune di TEMPIO PAUSANIA (Codice: L093A)
Catasto Terreni	Sezione di TEMPIO (Provincia di SASSARI)
	Foglio: 175 Particella: 971

Numero di mappa soppresso dal 23/07/2004

N.	DATI IDENTIFICATIVI			DATI CLASSAMENTO						DATI DERIVANTI DA
	Foglio	Particella	Sub	Porz	Qualità Classe	Superficie(m²)	Deduz	Reddito		
						ha are ca		Dominicale	Agrario	
1	175	971		-	SOPPRESSO	00 00				Tipo mappale del 23/07/2004 protocollo n. SS0158124 in atti dal 23/07/2004 (n. 158124.2/2004)
Notifica						Partita	0			
Annotazioni				unita al fg. 175 n. 104						

La soppressione ha originato e/o variato i seguenti immobili:

- foglio 175 particella 969 - foglio 175 particella 970 - foglio 175 particella 972 - foglio 175 particella 104

Area di enti urbani e promiscui dal 23/07/2004

N.	DATI IDENTIFICATIVI			DATI CLASSAMENTO						DATI DERIVANTI DA	
	Foglio	Particella	Sub	Porz	Qualità Classe	Superficie(m²)	Deduz	Reddito			
						ha are ca		Dominicale	Agrario		
1	175	971		-	ENTE URBANO	00 98				Tipo mappale del 23/07/2004 protocollo n. SS0158124 in atti dal 23/07/2004 (n. 158124.1/2004)	
Notifica						Partita		1			

Nella variazione sono stati soppressi i seguenti immobili:

- foglio 175 particella 955 - foglio 175 particella 118 - foglio 175 particella 127 - foglio 175 particella 130

Sono stati inoltre variati i seguenti immobili:

- foglio 175 particella 969 - foglio 175 particella 970 - foglio 175 particella 972

Visura storica per immobile

Situazione degli atti informatizzati dall'impianto meccanografico al 11/05/2021

Data: 11/05/2021 - Ora: 17.18.33 Fine

Visura n.: T398900 Pag: 2

Situazione dell'immobile che ha originato il precedente dal 06/11/2003

N.	DATI IDENTIFICATIVI			DATI CLASSAMENTO						DATI DERIVANTI DA	
	Foglio	Particella	Sub	Porz	Qualità Classe	Superficie(m²)	Deduz	Reddito			
						ha are ca		Dominicale	Agrario		
1	175	127		-	ENTE URBANO	00 98				FRAZIONAMENTO del 19/01/1965 protocollo n. 330573 in atti dal 06/11/2003 (n. 48.1/1965)	
Notifica						Partita	1				
Annotazioni				origina il n. 952							

Sono stati inoltre variati i seguenti immobili:

- foglio 175 particella 952

Area di enti urbani e promiscui dall'impianto meccanografico

N.	DATI IDENTIFICATIVI			DATI CLASSAMENTO						DATI DERIVANTI DA
	Foglio	Particella	Sub	Porz	Qualità Classe	Superficie(m²)	Deduz	Reddito		
						ha are ca		Dominicale	Agrario	
1	175	127		-	ENTE URBANO	01 95				Impianto meccanografico del 06/11/1985
Notifica						Partita		1		

Unità immobiliari n. 1

Tributi erariali: Euro 0,90

Visura telematica

Visura storica per immobile

Situazione degli atti informatizzati dall'impianto meccanografico al 12/11/2021

Data: 12/11/2021 - Ora: 11.44.14 Segue

Visura n.: T156619 Pag: 1

Dati della richiesta

Comune di TEMPIO PAUSANIA (Codice: L093)

Provincia di SASSARI

Catasto Fabbricati

Foglio: 175 Particella: 980 Sub.: 1

INTESTATO

1

(1) Proprieta` per 1/1

Unità immobiliare dal 16/01/2009

N.	DATI IDENTIFICATIVI				DATI DI CLASSAMENTO						DATI DERIVANTI DA	
	Sezione	Foglio	Particella	Sub	Zona	Micro	Categoria	Classe	Consistenza	Superficie	Rendita	
	Urbana				Cens.	Zona				Catastale		
1		175	980	1	1		D/2				Euro 39.419,10	VARIAZIONE NEL CLASSAMENTO del 16/01/2009 protocollo n. SS0010399 in atti dal 16/01/2009 VARIAZIONE DI CLASSAMENTO (n. 574.1/2009)

Indirizzo LARGO ALCIDE DE GASPERI n. 9 n. 11 piano: S1-T-1-2-3-4;
Notifica in corso **Partita** - **Mod.58** 3922
Annotazioni classamento proposto e rettificato(d.m. 701/94)sentenza n.197/2/08 della commissione tributaria provinciale di sassari

Mappali Terreni Correlati

Al momento, nel catasto terreni non è possibile identificare automaticamente nessun immobile correlato con l'identificativo richiesto

Situazione dell'unità immobiliare dal 31/08/2005

N.	DATI IDENTIFICATIVI				DATI DI CLASSAMENTO						DATI DERIVANTI DA	
	Sezione	Foglio	Particella	Sub	Zona	Micro	Categoria	Classe	Consistenza	Superficie	Rendita	
	Urbana				Cens.	Zona				Catastale		
1		175	980	1	1		D/2				Euro 44.655,00	VARIAZIONE NEL CLASSAMENTO del 31/08/2005 protocollo n. SS0151452 in atti dal 31/08/2005 VARIAZIONE DI CLASSAMENTO (n. 8742.1/2005)

Indirizzo , LARGO ALCIDE DE GASPERI n. 9 n. 11 piano: S1-T-1-2-3-4;
Notifica SS0015081/2006 **Partita** - **Mod.58** 3922
Annotazioni classamento proposto e rettificato(d.m. 701/94)

Visura storica per immobile

Situazione degli atti informatizzati dall'impianto meccanografico al 12/11/2021

Data: 12/11/2021 - Ora: 11.44.14 Fine

Visura n.: T156619 Pag: 2

Situazione dell'unità immobiliare dal 12/10/2004

N.	DATI IDENTIFICATIVI				DATI DI CLASSAMENTO						DATI DERIVANTI DA	
	Sezione	Foglio	Particella	Sub	Zona	Micro	Categoria	Classe	Consistenza	Superficie	Rendita	
1	Urbana	175	980	1	Cens.	Zona	D/2			Catastale	Euro 27.268,00	COSTITUZIONE del 12/10/2004 protocollo n. SS0210338 in atti dal 12/10/2004 COSTITUZIONE (n. 2261.1/2004)
Indirizzo		, PIAZZA ALCIDE DE GASPERI n. 9 n. 11 piano: S1-T-1-2-3-4;										
Notifica		-					Partita	-	Mod.58		3922	
Annotazioni		classamento proposto (D.M. 701/94)										

Situazione degli intestati dal 14/03/2013

N.	DATI ANAGRAFICI	CODICE FISCALE	DIRITTI E ONERI REALI
1			(1) Proprieta` per 1/1
DATI DERIVANTI DA		SCRITTURA PRIVATA del 14/03/2013 protocollo n. SS0051178 Voltura in atti dal 15/04/2013 Repertorio n.: 78006 Rogante: FABIO PAPACCIO Sede: TEMPIO PAUSANIA	
		Registrazione: UU Sede: TEMPIO PAUSANIA n: 275 del 15/03/2013 RIASSETTO DELLA COMPAGINE SOCIALE (n. 5228.1/2013)	

Situazione degli intestati dal 12/10/2004

N.	DIRITTI E ONERI REALI
1	(1) Proprieta` per 1000/1000 fino al 14/03/2013
DATI DERIVANTI DA	
COSTITUZIONE del 12/10/2004 protocollo n. SS0210338 in atti dal 12/10/2004 Registrazione: COSTITUZIONE (n. 2261.1/2004)	

Unità immobiliari n. 1

Tributi erariali: Euro 0,90

Visura telematica

* Codice Fiscale Validato in Anagrafe Tributaria

Visura storica per immobile

Situazione degli atti informatizzati dall'impianto meccanografico al 12/11/2021

Data: 12/11/2021 - Ora: 11.50.53

Segue

Visura n.: T162229 Pag: 1

Dati della richiesta	Comune di TEMPIO PAUSANIA (Codice: L093A)
Catasto Terreni	Sezione di TEMPIO (Provincia di SASSARI)
	Foglio: 175 Particella: 104

Area di enti urbani e promiscui dal 23/07/2004

N.	DATI IDENTIFICATIVI			DATI CLASSAMENTO					DATI DERIVANTI DA	
	Foglio	Particella	Sub	Porz	Qualità Classe	Superficie(m²)	Deduz	Reddito		
						ha are ca		Dominicale	Agrario	
1	175	104		-	ENTE URBANO	15 48				Tabella di variazione del 23/07/2004 protocollo n. SS0158124 in atti dal 23/07/2004 (n. 158124.1/2004)
Notifica						Partita	1			
Annotazioni	sr									

Mappali Fabbricati Correlati

Codice Comune L093 - Sezione - SezUrb - Foglio 175 - Particella 104

Area di enti urbani e promiscui dal 23/07/2004

N.	DATI IDENTIFICATIVI			DATI CLASSAMENTO					DATI DERIVANTI DA	
	Foglio	Particella	Sub	Porz	Qualità Classe	Superficie(m²)	Deduz	Reddito		
						ha are ca		Dominicale	Agrario	
1	175	104		-	ENTE URBANO	15 24				Tipo mappale del 23/07/2004 protocollo n. SS0158124 in atti dal 23/07/2004 (n. 158124.2/2004)
Notifica						Partita	1			
Annotazioni	comprende il fg. 175 n. 969,970,971,972									

Nella variazione sono stati soppressi i seguenti immobili:

- foglio 175 particella 969 - foglio 175 particella 970 - foglio 175 particella 971 - foglio 175 particella 972

Visura storica per immobile

Situazione degli atti informatizzati dall'impianto meccanografico al 12/11/2021

Data: 12/11/2021 - Ora: 11.50.53 Fine

Visura n.: T162229 Pag: 2

Area di enti urbani e promiscui dall'impianto meccanografico

N.	DATI IDENTIFICATIVI			DATI CLASSAMENTO						DATI DERIVANTI DA	
	Foglio	Particella	Sub	Porz	Qualità Classe	Superficie(m²)	Deduz	Reddito			
						ha are ca		Dominicale	Agrario		
1	175	104		-	ENTE URBANO	02 00				Impianto meccanografico del 06/11/1985	
Notifica						Partita		1			

Unità immobiliari n. 1

Tributi erariali: Euro 0,90

Visura telematica



Visura storica per immobile

Situazione degli atti informatizzati dall'impianto meccanografico al 12/11/2021

Data: 12/11/2021 - Ora: 12.55.05 Segue

Visura n.: T209607 Pag: 1

Dati della richiesta	Comune di TEMPIO PAUSANIA (Codice: L093A)
Catasto Terreni	Sezione di TEMPIO (Provincia di SASSARI)
	Foglio: 175 Particella: 118

Numero di mappa soppresso dal 23/07/2004

N.	DATI IDENTIFICATIVI			DATI CLASSAMENTO					DATI DERIVANTI DA	
	Foglio	Particella	Sub	Porz	Qualità Classe	Superficie(m²)	Deduz	Reddito		
						ha are ca		Dominicale	Agrario	
1	175	118		-	SOPPRESSO	00 00				Tipo mappale del 23/07/2004 protocollo n. SS0158124 in atti dal 23/07/2004 (n. 158124.1/2004)
Notifica		Partita				0				

La soppressione ha originato e/o variato i seguenti immobili:

- foglio 175 particella 970

Situazione dell'Immobile dall'impianto meccanografico

N.	DATI IDENTIFICATIVI			DATI CLASSAMENTO					DATI DERIVANTI DA	
	Foglio	Particella	Sub	Porz	Qualità Classe	Superficie(m²)	Deduz	Reddito		
						ha are ca		Dominicale	Agrario	
1	175	118		-	SEMINATIVO 2	02 42		Euro 0,50 L. 968	Euro 0,31 L. 605	Impianto meccanografico del 06/11/1985
Notifica		Partita				10919				

L'intestazione alla data della richiesta deriva dai seguenti atti:

Situazione degli intestati dal 19/12/2003

N.	DATI ANAGRAFICI		CODICE FISCALE	DIRITTI E ONERI REALI
1	PETIT HOTEL DI CHIAPPINI ANTONIETTA & C. S.N.C. con sede in TEMPIO PAUSANIA		00881220909	(1) Proprieta` per 1/1 fino al 23/07/2004
DATI DERIVANTI DA		ISTRUMENTO (ATTO PUBBLICO) del 19/12/2003 Trascrizione in atti dal 24/12/2003 Repertorio n.: 3724 Rogante: MINGRONE ADELE Sede: TEMPIO PAUSANIA Registrazione: Sede: CESSIONE DI DIRITTI REALI TITOLO GRATUITO (n. 10543.1/2003)		

Visura storica per immobile

Situazione degli atti informatizzati dall'impianto meccanografico al 12/11/2021

Data: 12/11/2021 - Ora: 12.55.05 Fine

Visura n.: T209607 Pag: 2

Situazione degli intestati dall'impianto meccanografico

N.

1

DATI DERIVANTI DA

Impianto meccanografico del 06/11/1985

DIRITTI E ONERI REALI

(1) Proprieta` per 1000/1000 fino al 19/12/2003

Unità immobiliari n. 1

Tributi erariali: Euro 0,90

Visura telematica

* Codice Fiscale Validato in Anagrafe Tributaria



Visura storica per immobile

Situazione degli atti informatizzati dall'impianto meccanografico al 12/11/2021

Data: 12/11/2021 - Ora: 12.37.12 Segue

Visura n.: T198020 Pag: 1

Dati della richiesta Comune di TEMPIO PAUSANIA (Codice: L093A)

Sezione di TEMPIO (Provincia di SASSARI)

Catasto Terreni Foglio: 175 Particella: 130

Numero di mappa soppresso dal 23/07/2004

N.	DATI IDENTIFICATIVI					DATI CLASSAMENTO		DATI DERIVANTI DA	
	Foglio	Particella	Sub	Porz	Qualità Classe	Superficie(m²)	Deduz	Reddito	
1	175	130	-		SOPPRESSO	ha are ca 00 00		Dominicale	Agrario
						Partita	0		

Notifica

La soppressione ha originato e/o variato i seguenti immobili:

- foglio 175 particella 972

Situazione dell'Immobile dall'impianto meccanografico

N.	DATI IDENTIFICATIVI					DATI CLASSAMENTO		DATI DERIVANTI DA	
	Foglio	Particella	Sub	Porz	Qualità Classe	Superficie(m²)	Deduz	Reddito	
1	175	130	-		SEMINATIVO 2	ha are ca 04 28		Dominicale Euro 0,88 L. 1.712	Agrario Euro 0,55 L. 1.070
						Partita	2916		

Notifica

L'intestazione alla data della richiesta deriva dai seguenti atti:

Situazione degli intestati dal 12/05/2004

N.	DATIA A RAFI I	DI E FI ALE
1		

DATI DERIVANTI DA

ISTRUMENTO (ATTO PUBBLICO) del 12/05/2004 protocollo n. SS0148007 Voltura in atti dal 30/06/2004 Repertorio n.: 53808 Rogante: PAPACCIO Sede: TEMPIO PAUSANIA

Registrazione: UR Sede: OL BIA n. 438 del 26/05/2004 ATTO RICOGNITIVO DI IDENTIFICA (n. 133477.1/2004)

Firmato Da: MARCO COLUMBANO Emesso Da: INFOCERT FIRMA QUALIFICATA 2 Serial#: 1626838

DIRITTI E ONERI REALI

(1) Proprieta` per 1/1 fino al 23/07/2004

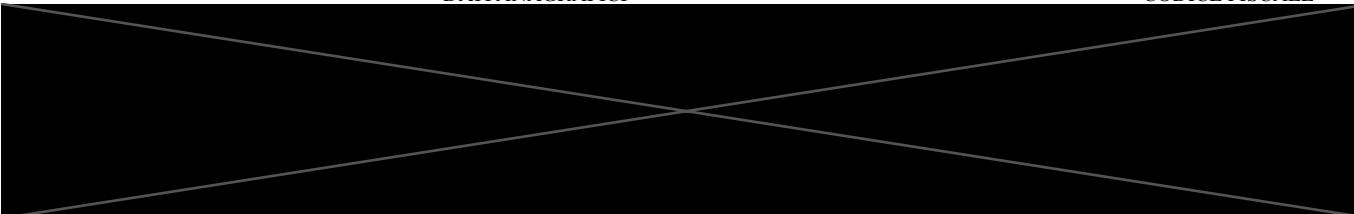
Visura storica per immobile

Situazione degli atti informatizzati dall'impianto meccanografico al 12/11/2021

Data: 12/11/2021 - Ora: 12.37.12 Fine

Visura n.: T198020 Pag: 2

Situazione degli intestati relativa ad atto del 23/06/1981 (antecedente all'impianto meccanografico)

N.	DATI ANAGRAFICI	CODICE FISCALE
1		
2		
3		
4		
5		
6		
7		
8		


DATI DERIVANTI DA

DENUNZIA (NEI PASSAGGI PER CAUSA DI MORTE) del 23/06/1981 protocollo n. 152689 in atti dal 17/04/2003 Registrazione: UR Sede: TEMPIO PAUSANIA Volume: 38 n: 12 del 18/12/1981 RIUNIONE USUFRUTTO DI LOVERCI MARIA A. (n. 28.1/1982)

DIRITTI E ONERI REALI

- (1) Proprieta` per 3/30 fino al 12/05/2004
- (1) Proprieta` per 3/30 fino al 12/05/2004
- (1) Proprieta` per 2/30 fino al 12/05/2004
- (1) Proprieta` per 2/30 fino al 12/05/2004
- (1) Proprieta` per 6/30 fino al 12/05/2004
- (1) Proprieta` per 2/30 fino al 12/05/2004
- (1) Proprieta` per 6/30 fino al 12/05/2004
- (1) Proprieta` per 6/30 fino al 12/05/2004

Situazione degli intestati dall'impianto meccanografico

N.	DATI ANAGRAFICI	CODICE FISCALE
1		
2		
3		
4		
5		
6		
7		

DATI DERIVANTI DA

Impianto meccanografico del 06/11/1985

DIRITTI E ONERI REALI

- Comproprietario per 1/5 fino al 23/06/1981
- Comproprietario per 1/5 fino al 23/06/1981
- Usufruttuario parziale fino al 23/06/1981
- (1) Proprieta` per 1/5 fino al 23/06/1981
- Comproprietario per 3/5 fino al 23/06/1981
- Comproprietario per 3/5 fino al 23/06/1981
- Comproprietario per 3/5 fino al 23/06/1981

Unità immobiliari n. 1

Tributi erariali: Euro 0,90

Visura telematica

* Codice Fiscale Validato in Anagrafe Tributaria

Visura storica per immobile

Situazione degli atti informatizzati dall'impianto meccanografico al 12/11/2021

Data: 12/11/2021 - Ora: 11.53.32 Segue

Visura n.: T164434 Pag: 1

Dati della richiesta	Comune di TEMPIO PAUSANIA (Codice: L093A)
Catasto Terreni	Sezione di TEMPIO (Provincia di SASSARI)
	Foglio: 175 Particella: 972

Numero di mappa soppresso dal 23/07/2004

N.	DATI IDENTIFICATIVI			DATI CLASSAMENTO						DATI DERIVANTI DA
	Foglio	Particella	Sub	Porz	Qualità Classe	Superficie(m²)	Deduz	Reddito		
						ha are ca		Dominicale	Agrario	
1	175	972		-	SOPPRESSO	00 00				Tipo mappale del 23/07/2004 protocollo n. SS0158124 in atti dal 23/07/2004 (n. 158124.2/2004)
Notifica						Partita	0			
Annotazioni				unita al fg. 175 n. 104						

La soppressione ha originato e/o variato i seguenti immobili:

- foglio 175 particella 969 - foglio 175 particella 970 - foglio 175 particella 971 - foglio 175 particella 104

Area di enti urbani e promiscui dal 23/07/2004

N.	DATI IDENTIFICATIVI			DATI CLASSAMENTO						DATI DERIVANTI DA	
	Foglio	Particella	Sub	Porz	Qualità Classe	Superficie(m²)	Deduz	Reddito			
						ha are ca		Dominicale	Agrario		
1	175	972		-	ENTE URBANO	04 28				Tipo mappale del 23/07/2004 protocollo n. SS0158124 in atti dal 23/07/2004 (n. 158124.1/2004)	
Notifica						Partita		1			

Nella variazione sono stati soppressi i seguenti immobili:

- foglio 175 particella 955 - foglio 175 particella 118 - foglio 175 particella 127 - foglio 175 particella 130

Sono stati inoltre variati i seguenti immobili:

- foglio 175 particella 969 - foglio 175 particella 970 - foglio 175 particella 971

L'intestazione alla data della richiesta deriva dai seguenti atti:

Visura storica per immobile

Situazione degli atti informatizzati dall'impianto meccanografico al 12/11/2021

Data: 12/11/2021 - Ora: 11.53.32

Segue

Visura n.: T164434 Pag: 2

Situazione dell'immobile che ha originato il precedente dall'impianto meccanografico

N.	DATI IDENTIFICATIVI					DATI CLASSAMENTO			DATI DERIVANTI DA	
	Foglio	Particella	Sub	Porz	Qualità Classe	Superficie(m²)	Deduz	Reddito		
1	175	130	-		SEMINATIVO 2	ha are ca 04 28		Dominicale Euro 0,88 L. 1.712	Agrario Euro 0,55 L. 1.070	Impianto meccanografico del 06/11/1985
Notifica						Partita	2916			

L'intestazione alla data della richiesta deriva dai seguenti atti:

Situazione degli intestati relativa ad atto del 23/06/1981 (antecedente all'impianto meccanografico)

N.	DATI ANAGRAFICI	CODICE FISCALE	DIRITTI E ONERI REALI
1			(1) Proprietà per 1/1 fino al 23/07/2004
DATI D	e	protocollo n.	o tura n att a
	Registrazione: UR Sede: OLBIA n: 438 del 26/05/2004 ATTO RICOGNITIVO DI IDENTIFICA (n. 133477.1/2004)		

Situazione degli intestati dall'impianto meccanografico

N.	DATI ANAGRAFICI	CODICE FISCALE	DIRITTI E ONERI REALI
1			(1) Proprietà per 3/30 fino al 12/05/2004
2			(1) Proprietà per 3/30 fino al 12/05/2004
3			(1) Proprietà per 2/30 fino al 12/05/2004
4			(1) Proprietà per 2/30 fino al 12/05/2004
5			(1) Proprietà per 6/30 fino al 12/05/2004
6			(1) Proprietà per 2/30 fino al 12/05/2004
7			(1) Proprietà per 6/30 fino al 12/05/2004
8			(1) Proprietà per 6/30 fino al 12/05/2004
DATI DERIVANTI DA	DENUNZIA (NEI PASSAGGI PER CAUSA DI MORTE) del 23/06/1981 protocollo n. 152689 in atti dal 17/04/2003 Registrazione: UR Sede: TEMPIO PAUSANIA Volume: 38 n: 12 del 18/12/1981 RIUNIONE USUFRUTTO DI LOVERCI MARIA A. (n. 28.1/1982)		

N.	DATI ANAGRAFICI	CODICE FISCALE	DIRITTI E ONERI REALI
1			Comproprietario per 1/5 fino al 23/06/1981
2			Comproprietario per 1/5 fino al 23/06/1981
3			Usufruttuario parziale fino al 23/06/1981
4			(1) Proprietà per 1/5 fino al 23/06/1981
5			Comproprietario per 3/5 fino al 23/06/1981
6			Comproprietario per 3/5 fino al 23/06/1981
7			Comproprietario per 3/5 fino al 23/06/1981
DATI DERIVANTI DA	Impianto meccanografico del 06/11/1985		



Direzione Provinciale di Sassari
Ufficio Provinciale - Territorio
Servizi Catastali

Visura storica per immobile

Situazione degli atti informatizzati dall'impianto meccanografico al 12/11/2021

Data: 12/11/2021 - Ora: 11.53.32 Fine

Visura n.: T164434 Pag: 3

Unità immobiliari n. 1

Tributi erariali: Euro 0,90

Visura telematica

* Codice Fiscale Validato in Anagrafe Tributaria



Visura per nota

Situazione degli atti informatizzati al 12/11/2021

Data: 12/11/2021 - Ora: 14.45.30

Segue

Visura n.: T249025 Pag: 1

Dati della richiesta	Comune di TEMPIO PAUSANIA (Codice: L093A)
Catasto Terreni	(Provincia di SASSARI) Sezione di TEMPIO
	Tipologia nota: V n.1787/001 del 2003

Dati della nota	FRAZIONAMENTO del 24/06/2003 protocollo n. 223894 in atti dal 24/06/2003 (n. 1787.1/2003)
------------------------	--

IMMOBILE SOPPRESSO

IMMOBILE SOPPRESSO										
N.	DATI IDENTIFICATIVI			DATI CLASSAMENTO						ALTRE INFORMAZIONI
	Foglio	Particella	Sub	Porz	Qualità Classe	Superficie(m²)	Deduz	Reddito		
						ha are ca		Dominicale	Agrario	
1	175	189		-	SOPPRESSO					
Partita				0						

La soppressione ha originato i seguenti immobili:

- foglio 175 particella 941 - foglio 175 particella 942

IMMOBILE COSTITUITO

N.	DATI IDENTIFICATIVI			DATI CLASSAMENTO						ALTRE INFORMAZIONI	
	Foglio	Particella	Sub	Porz	Qualità Classe	Superficie(m²)	Deduz	Reddito			
						ha are ca		Dominicale	Agrario		
2	175	941		-	SEMINATIVO 2	00 88		Euro 0,18	Euro 0,11		

IMMOBILE COSTITUITO

N.	DATI IDENTIFICATIVI			DATI CLASSAMENTO						ALTRE INFORMAZIONI	
	Foglio	Particella	Sub	Porz	Qualità Classe	Superficie(m²)	Deduz	Reddito			
						ha are ca		Dominicale	Agrario		
3	175	942		-	SEMINATIVO 2	00 04		Euro 0,01	Euro 0,01		

Visura per nota

Situazione degli atti informatizzati al 12/11/2021

Data: 12/11/2021 - Ora: 14.45.30

Segue

Visura n.: T249025 Pag: 2

IMMOBILE SOPPRESSO

N.	DATI IDENTIFICATIVI			DATI CLASSAMENTO						ALTRE INFORMAZIONI
	Foglio	Particella	Sub	Porz	Qualità Classe	Superficie(m²)	Deduz	Reddito		
						ha are ca		Dominicale	Agrario	
4	175	197		-	SOPPRESSO					
Partita				0						

La soppressione ha originato i seguenti immobili:

- foglio 175 particella 943 - foglio 175 particella 944

IMMOBILE COSTITUITO

N.	DATI IDENTIFICATIVI			DATI CLASSAMENTO						ALTRE INFORMAZIONI
	Foglio	Particella	Sub	Porz	Qualità Classe	Superficie(m²)	Deduz	Reddito		
						ha are ca		Dominicale	Agrario	
5	175	943		-	SEMINATIVO 2	00 54		Euro 0,11	Euro 0,07	

IMMOBILE COSTITUITO

N.	DATI IDENTIFICATIVI			DATI CLASSAMENTO						ALTRE INFORMAZIONI
	Foglio	Particella	Sub	Porz	Qualità Classe	Superficie(m²)	Deduz	Reddito		
						ha are ca		Dominicale	Agrario	
6	175	944		-	SEMINATIVO 2	00 19		Euro 0,04	Euro 0,02	

IMMOBILE SOPPRESSO

N.	DATI IDENTIFICATIVI			DATI CLASSAMENTO						ALTRE INFORMAZIONI
	Foglio	Particella	Sub	Porz	Qualità Classe	Superficie(m²)	Deduz	Reddito		
						ha are ca		Dominicale	Agrario	
7	175	198		-	SOPPRESSO					
Partita				0						

La soppressione ha originato i seguenti immobili:

- foglio 175 particella 945 - foglio 175 particella 946

Visura per nota

Situazione degli atti informatizzati al 12/11/2021

Data: 12/11/2021 - Ora: 14.45.30

Segue

Visura n.: T249025 Pag: 3

IMMOBILE COSTITUITO

N.	DATI IDENTIFICATIVI			DATI CLASSAMENTO						ALTRE INFORMAZIONI
	Foglio	Particella	Sub	Porz	Qualità Classe	Superficie(m²)	Deduz	Reddito		
						ha are ca		Dominicale	Agrario	
8	175	945		-	SEMINATIVO 2	01 19		Euro 0,25	Euro 0,15	

IMMOBILE COSTITUITO

N.	DATI IDENTIFICATIVI			DATI CLASSAMENTO						ALTRE INFORMAZIONI
	Foglio	Particella	Sub	Porz	Qualità Classe	Superficie(m²)	Deduz	Reddito		
						ha are ca		Dominicale	Agrario	
9	175	946		-	SEMINATIVO 2	00 09		Euro 0,02	Euro 0,01	

IMMOBILE SOPPRESSO

N.	DATI IDENTIFICATIVI			DATI CLASSAMENTO						ALTRE INFORMAZIONI
	Foglio	Particella	Sub	Porz	Qualità Classe	Superficie(m²)	Deduz	Reddito		
						ha are ca		Dominicale	Agrario	
10	175	271		-	SOPPRESSO					
Partita				0						

La soppressione ha originato i seguenti immobili:

- foglio 175 particella 947 - foglio 175 particella 948

IMMOBILE VARIATO

N.	DATI IDENTIFICATIVI			DATI CLASSAMENTO						ALTRE INFORMAZIONI
	Foglio	Particella	Sub	Porz	Qualità Classe	Superficie(m²)	Deduz	Reddito		
						ha are ca		Dominicale	Agrario	
11	175	947		-	INCOLT PROD 1	02 78		Euro 0,03	Euro 0,01	

Visura per nota

Situazione degli atti informatizzati al 12/11/2021

Data: 12/11/2021 - Ora: 14.45.30

Segue

Visura n.: T249025 Pag: 4

IMMOBILE COSTITUITO

N.	DATI IDENTIFICATIVI			DATI CLASSAMENTO						ALTRE INFORMAZIONI
	Foglio	Particella	Sub	Porz	Qualità Classe	Superficie(m²)	Deduz	Reddito		
						ha are ca		Dominicale	Agrario	
12	175	948		-	INCOLT PROD 1	00 04		Euro 0,01	Euro 0,01	

IMMOBILE COSTITUITO

N.	DATI IDENTIFICATIVI			DATI CLASSAMENTO						ALTRE INFORMAZIONI
	Foglio	Particella	Sub	Porz	Qualità Classe	Superficie(m²)	Deduz	Reddito		
						ha are ca		Dominicale	Agrario	
13	175	291		-	SOPPRESSO					
Partita				0						

La soppressione ha originato i seguenti immobili:

- foglio 175 particella 949 - foglio 175 particella 950

IMMOBILE VARIATO

N.	DATI IDENTIFICATIVI			DATI CLASSAMENTO						ALTRE INFORMAZIONI
	Foglio	Particella	Sub	Porz	Qualità Classe	Superficie(m²)	Deduz	Reddito		
						ha are ca		Dominicale	Agrario	
14	175	949		-	SEMINATIVO 2	00 72		Euro 0,15	Euro 0,09	

IMMOBILE COSTITUITO

N.	DATI IDENTIFICATIVI			DATI CLASSAMENTO						ALTRE INFORMAZIONI
	Foglio	Particella	Sub	Porz	Qualità Classe	Superficie(m²)	Deduz	Reddito		
						ha are ca		Dominicale	Agrario	
15	175	950		-	SEMINATIVO 2	00 21		Euro 0,04	Euro 0,03	

Visura per nota

Situazione degli atti informatizzati al 12/11/2021

Data: 12/11/2021 - Ora: 14.45.30

Fine

Visura n.: T249025 Pag: 5


INTESTATI

N.

1

2

3



DIRITTI E ONERI REALI

(1) Proprieta` per 1/1 bene personale

(1) Proprieta` per 1000/1000

(1) Proprieta` per 1000/1000

Visura telematica



Visura per nota

Situazione degli atti informatizzati al 12/11/2021

Data: 12/11/2021 - Ora: 12.33.06

Fine

Visura n.: T195165 Pag: 1

Dati della richiesta	Comune di TEMPIO PAUSANIA (Codice: L093)
Catasto Fabbricati	(Provincia di SASSARI)
	Tipologia nota: V n.6078/001 del 2004

Dati della nota	VARIAZIONE del 08/10/2004 protocollo n. SS0208607 in atti dal 08/10/2004 SOPPRESSIONE (n. 6078.1/2004)
------------------------	---

UNITA' IMMOBILIARE SOPPRESSA

N.	DATI IDENTIFICATIVI				DATI DI CLASSAMENTO							ALTRE INFORMAZIONI
	Sezione Urbana	Foglio	Particella	Sub	Zona Cens.	Micro Zona	Categoria	Classe	Consistenza		Rendita	Indirizzo
1		175	967									

Visura telematica



Visura per nota

Situazione degli atti informatizzati al 12/11/2021

Data: 12/11/2021 - Ora: 12.20.05

Fine

Visura n.: T185517 Pag: 1

Dati della richiesta	Comune di TEMPIO PAUSANIA (Codice: L093) (Provincia di SASSARI)
Catasto Fabbricati	Tipologia nota: V n.9841/001 del 2010

Dati della nota	VARIAZIONE del 11/05/2010 protocollo n. SS0115875 in atti dal 11/05/2010 SOPPRESSIONE (n. 9841.1/2010)
------------------------	---

UNITA' IMMOBILIARE SOPPRESSA

N.	DATI IDENTIFICATIVI				DATI DI CLASSAMENTO							ALTRE INFORMAZIONI
	Sezione Urbana	Foglio	Particella	Sub	Zona Cens.	Micro Zona	Categoria	Classe	Consistenza		Rendita	Indirizzo
1		175	126	3								

Visura telematica



Visura per soggetto limitata ad un comune Situazione degli atti informatizzati al 15/11/2021

Data: 15/11/2021 - Ora: 10.43.01

Fine

Visura n.: T99661 Pag: 1

Dati della richiesta

Denominazione: PETIT HOTEL DI CHIAPPINI ANTONIETTA & C. S.N.C.

Terreni e Fabbricati siti nel comune di TEMPIO PAUSANIA (Codice: L093) Provincia di SASSARI

Soggetto individuato

[REDACTED]

1. Immobili siti nel Comune di TEMPIO PAUSANIA sezione di TEMPIO(Codice L093A) - Catasto dei Terreni

N.	DATI IDENTIFICATIVI				DATI DI CLASSAMENTO				ALTRE INFORMAZIONI		
	Foglio	Particella	Sub	Porz	Qualità Classe	Superficie(m²)	Deduz.	Reddito	Dati derivanti da		Dati ulteriori
						ha are ca		Dominicale	Agrario		
1	175	270		-	INCOLT PROD	1 00 05		Euro 0,01 L. 1	Euro 0,01 L. 1	Impianto meccanografico del 06/11/1985	
2	175	276		-	INCOLT PROD	2 00 24		Euro 0,01 L. 2	Euro 0,01 L. 2	Impianto meccanografico del 06/11/1985	

Totale: Superficie 29 Redditi: Dominicale Euro 0,02 Agrario Euro 0,02

Intestazione degli immobili indicati al n. 1

N.	DATI ANAGRAFICI			CODICE FISCALE		DIRITTI E ONERI REALI	
1						(1) Proprieta` per 1/1	
DATI DERIVANTI DAI		STRUMENTI DI PUBBLICA		Trascrizione in atto		Repertorio n.: 3723 Rogante: MINGRONE ADELE Sede: TEMPIO PAUSANIA Registrazione:	
		Sede: CONFERIMENTO IN SOCIETA` Rettifica la trasc. n.3715/1980 (n. 10542.1/2003)					

Unità immobiliari n. 2 Tributi erariali: Euro 0,90

Visura telematica

* Codice Fiscale Validato in Anagrafe Tributaria