

**Agenzia del Territorio  
CATASTO FABBRICATI  
Ufficio Provinciale di  
Agrigento**

Dichiarazione protocollo n. AG0331507 del 28/10/2009

Planimetria di u.i.u. in Comune di Favara

Via Campania

civ. 50

Identificativi Catastali:

Sezione:  
Foglio: 45  
Particella: 505  
Subalterno: 1

Compilata da:  
Alletto Mario

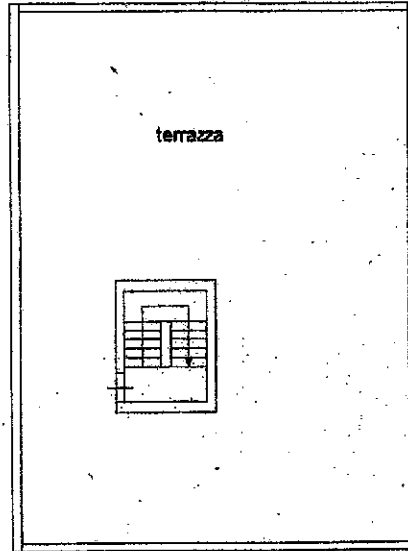

Iscritto all'albo:  
Geometri

Prov. Agrigento

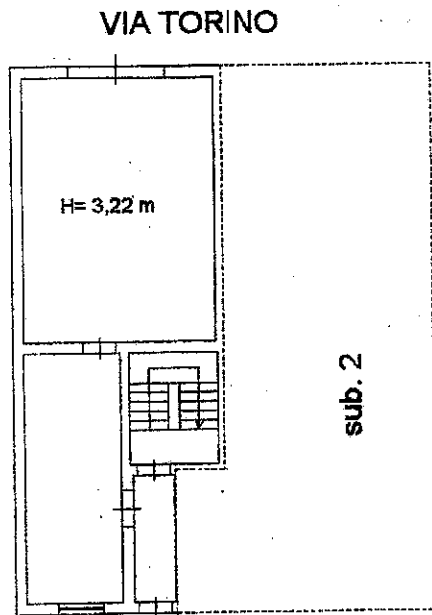
N. 147

Scheda n. 1

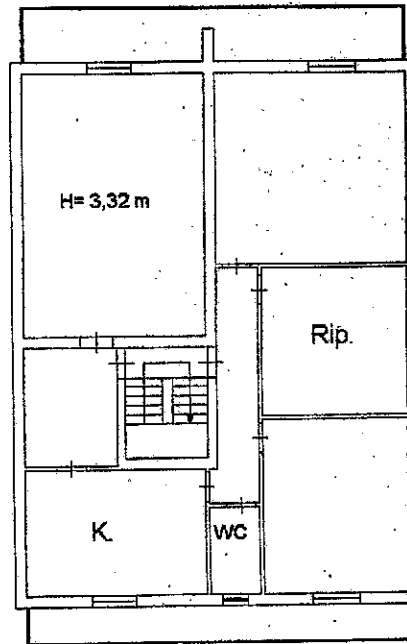
Scala 1:200




**PIANO SECONDO**



**PIANO TERRA**



**PIANO PRIMO**



Catasto dei Fabbricati - Situazione al 16/02/2016 - Comune di FAVARA(D514) - Foglio: 45 Particella: 505 - Subalterno 1 - VIA CAMPANIA n. 50 piano: I-1-2;

part. 515

sub. 2

part. 940

Ultima Planimetria in atti

Data: 16/02/2016 - n. AG0025348 - Richiedente MANGIONE DOMENICO CTU TRIB.AG

Fot.schede: 1 Formato di acq.: A4(210x297) Fatt. di scala: 1:1

Firmato Da: MANGIONE DOMENICO Emesso Da: ARUBAPEC S.P.A. NG CA 3 Serial#: 6425f6e64a8ba9280e0cd6f38135b946