Agenzia del Territorio
CATASTO FABBRICATI
Ufficio Provinciale di
Agrigento

Dichiarazione protocollo n. AG0186015 del 22/06/2011

Planimetria di u.i.u. in Comune di Palma Di Montechiaro

Via Liguria civ. 13

Identificativi Catastali:
Sezione:
Foglio: 26
Particella: 194
Subalterno: 3

Compilata da:
Palmeri Nicolo'
Iscritto all'albo:
Geometri
Prov. Agrigento N. 2263

Scheda n. 1 Scala 1:200

PIANTA PIANO TERRA

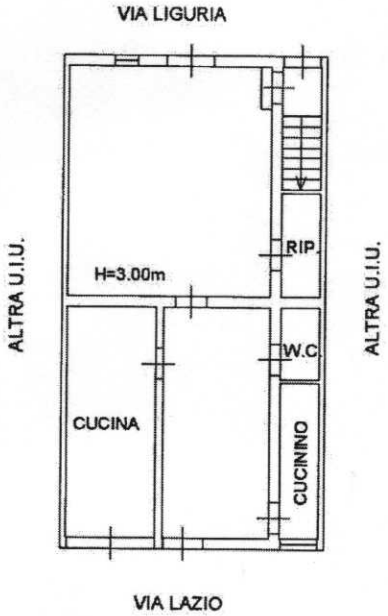

PIANTA PIANO PRIMO

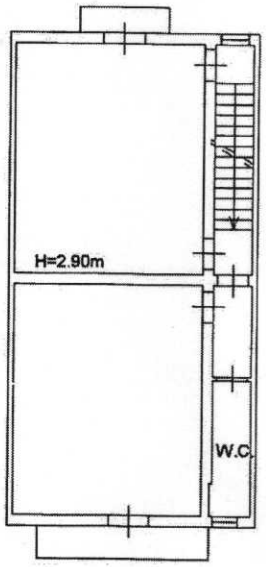

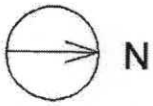

Ultima planimetria in atti

Catasto dei Fabbricati - Situazione al 21/05/2021 - Comune di PALMA DI MONTECHIARO (G282) - < Foglio: 26 - Particella: 194 - Subalterno: 3 >
VIA LIGURIA n. 13 piano: T-1;
Unità: 01
Firmato Da: PATTI MAURO Emesso Da: ABUBADEC S.P.A. NIC CA 2 Serial#: 95bce0ce7e2ebfefe0e0e8d0b216e0