

Agenzia del Territorio
CATASTO FABBRICATI
Ufficio Provinciale di
Trapani

Dichiarazione protocollo n. TP0270240 del 28/10/2003

Planimetria di u.i.u. in Comune di Marsala

Via Mazara

civ. 156

Identificativi Catastali:

Sezione:

Foglio: 206

Particella: 178

Subalterno: 4

Compilata da:

~~XXXXXXXXXX~~

Iscritto all'albo:
Architetti


Prov. Trapani

N. ~~XXXX~~

Scheda n. 1

Scala 1:200

Planta Piano Terra H= 4,30 m



Ultima planimetria in atti

Data: 25/10/2024 - n. T70618 - Richiedente: CLNMSM72C06F061T

Totale schede: 1 - Formato di acquisizione: A4(210x297) - Formato stampa richiesto: A4(210x297)

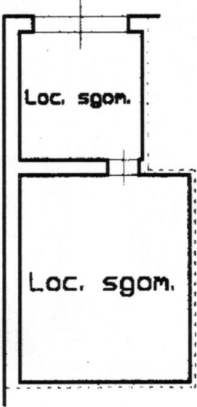
Catasto dei Fabbricati - Situazione al 25/10/2024 - Comune di MARSALA(E974) - < Foglio 206 - Particella 178 - Subalterno 4 >
VIA MAZARA n. 156 Piano T

Agenzia del Territorio
CATASTO FABBRICATI
Ufficio Provinciale di
Trapani

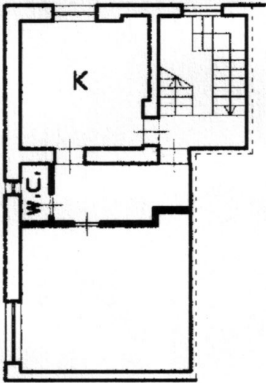
Dichiarazione protocollo n. TP0270240 del 28/10/2003	
Planimetria di u.i.u. in Comune di Marsala	
Via Mazara	civ. 156
Identificativi Catastali:	Compilata da:
Sezione:	
Foglio: 206	Iscritto all'albo:
Particella: 178	Architetti
Subalterno: 5	Prov. Trapani
	N. 000

Scheda n. 1 Scala 1:200

Planta Piano terra H= 2,00 m



Planta Piano Ammezzato H= 2,55 m



Ultima planimetria in atti