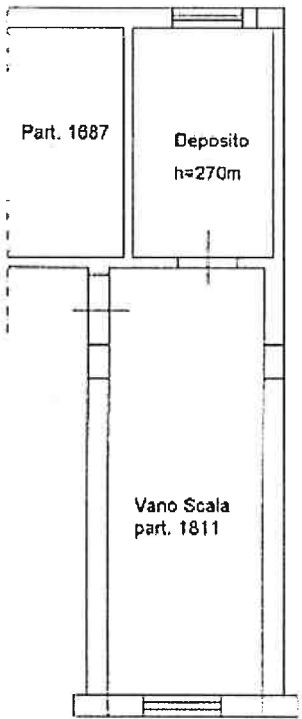


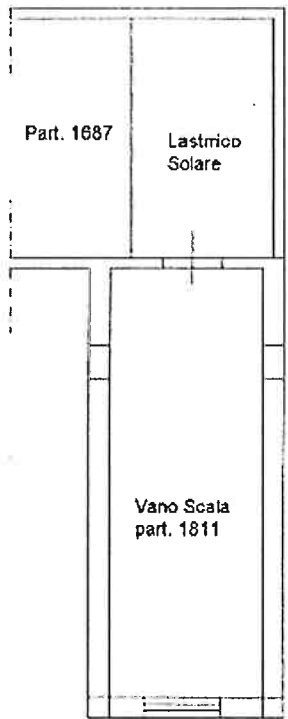
**Agenzia del Territorio
CATASTO FABBRICATI
Ufficio Provinciale di
Messina**

Dichiarazione protocollo n. ME0270622 del 27/11/2003	
Planimetria di u.i.u. in Comune di Messina	
Contrada Torretta Vo. B Vill. Bordonaro civ. SN	
Identificativi Catastali:	Compilata da: Panarello Giuseppe
Sesione:	Iscritto all'albo: Geometri
Foglio: 122	Prov. Messina
Particella: 1810	N. 2437
Subalterno: 4	

Scheda n. 1 Scala 1:100



Piano Terzo



**Piano Quarto
(Copertura)**



Catasto dei fabbricati - Situazione al 27/03/2018 - Comune di MESSINA (PT 58) - Foglio: 122 Particella: 1810 - Subalterno 4 - VIA TORRETTA n. SN piano: 3;

Ultima Planimetria in atti



MOD. 1270
P. C. 5. V. - 212



MINISTERO DELLE FINANZE
DIREZIONE GENERALE DEL CATASTO E DEI SERVIZI TECNICI ERARIALI

MOD. B (Nuovo Contorno Edilizio Urbano)

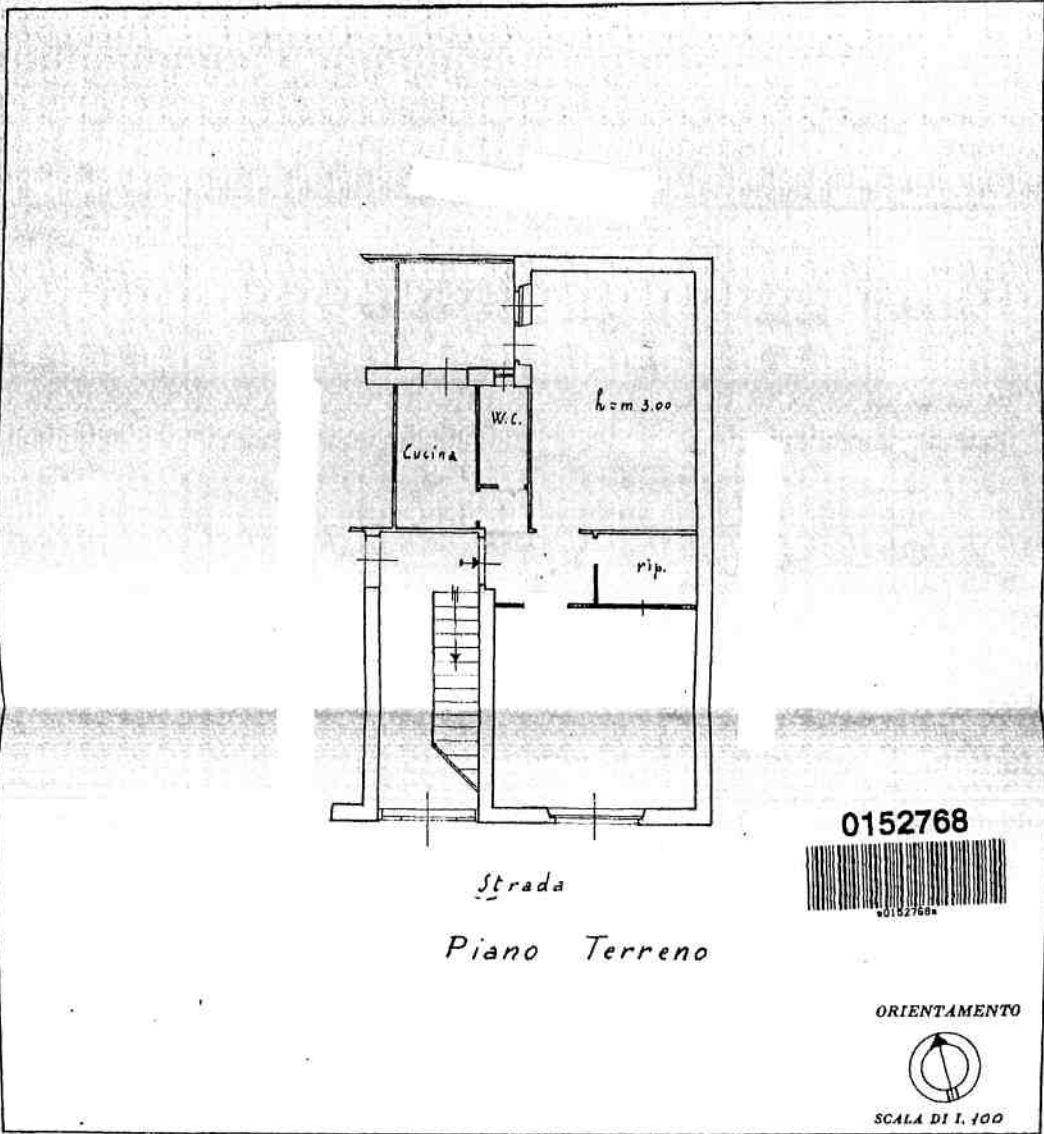
Lire
15

NUOVO CATASTO EDILIZIO URBANO

(IN DECRETO LEGGE 11 APRILE 1941, P. 411)

Planimetria dell'immobile situato nel Comune di Messina Via Torretta - Vill. Bardonaio
Ditta

Allegata alla dichiarazione presentata all'Ufficio Tecnico Erariale di Messina



Strada
Piano Terreno

0152768



ORIENTAMENTO



SCALA DI 1.100

SPAZIO RISERVATO PER LE ANNOTAZIONI D'UFFICIO	
DATA <u>11-7-73</u> PROT. N° <u>5047</u>	

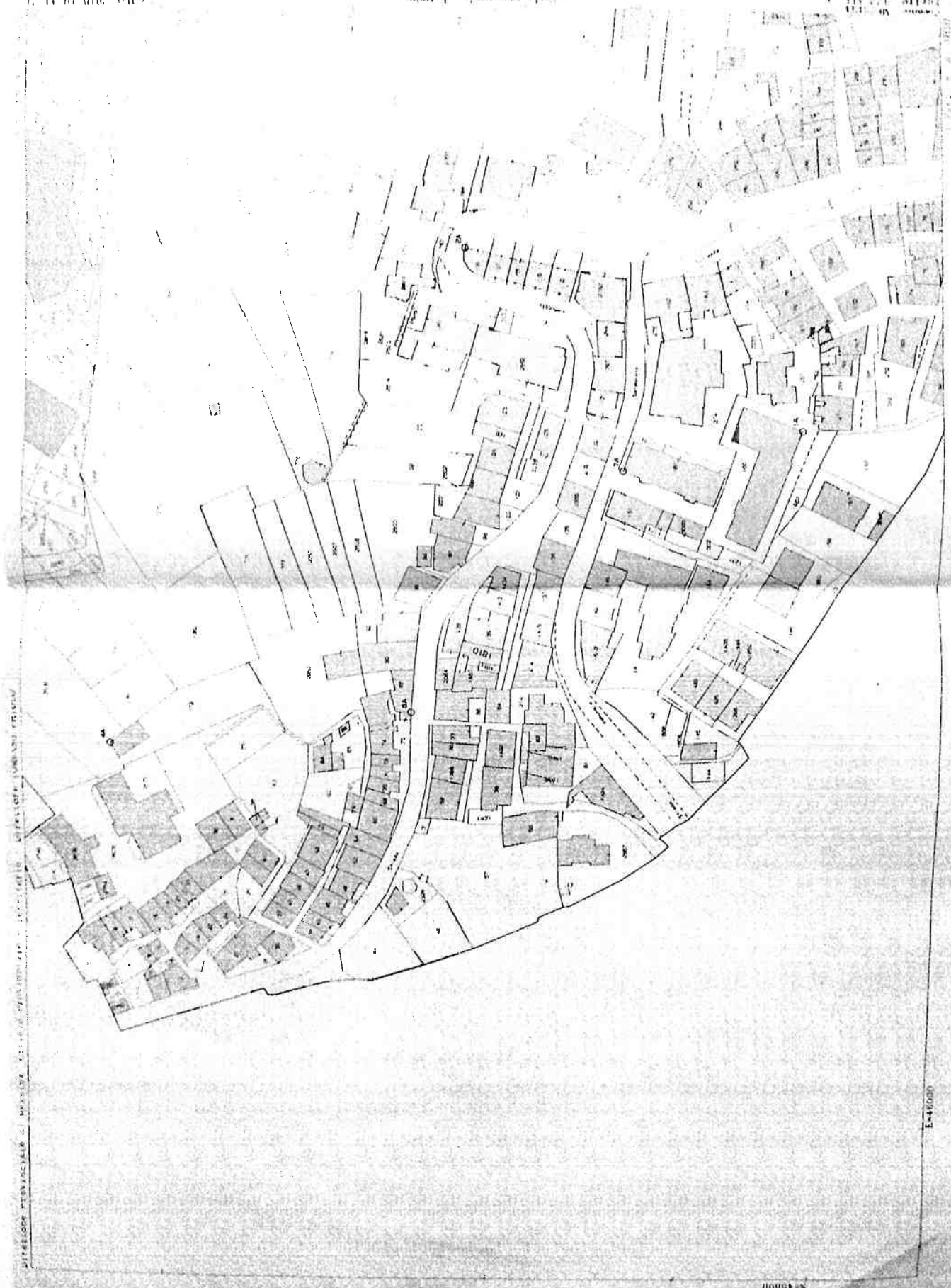
Compilata dall'Ingegnere
(Titolo, nome e cognome del tecnico)
Giovanni Bertuccio
Iscritto all'Albo degli Ingegneri
della Provincia di Messina
DATA 6-7-1973
Firma: Giovanni Bertuccio

41 - Situazione al 27/03/2018 - Comune di MESSINA (FI 58) - < Foglio 122 Particella 1810 - Subalterno 1 >
anno 1.

1974

1974

1974



PROGETTO DI EDIFICAZIONE DI UN QUARTIERE RESIDENZIALE

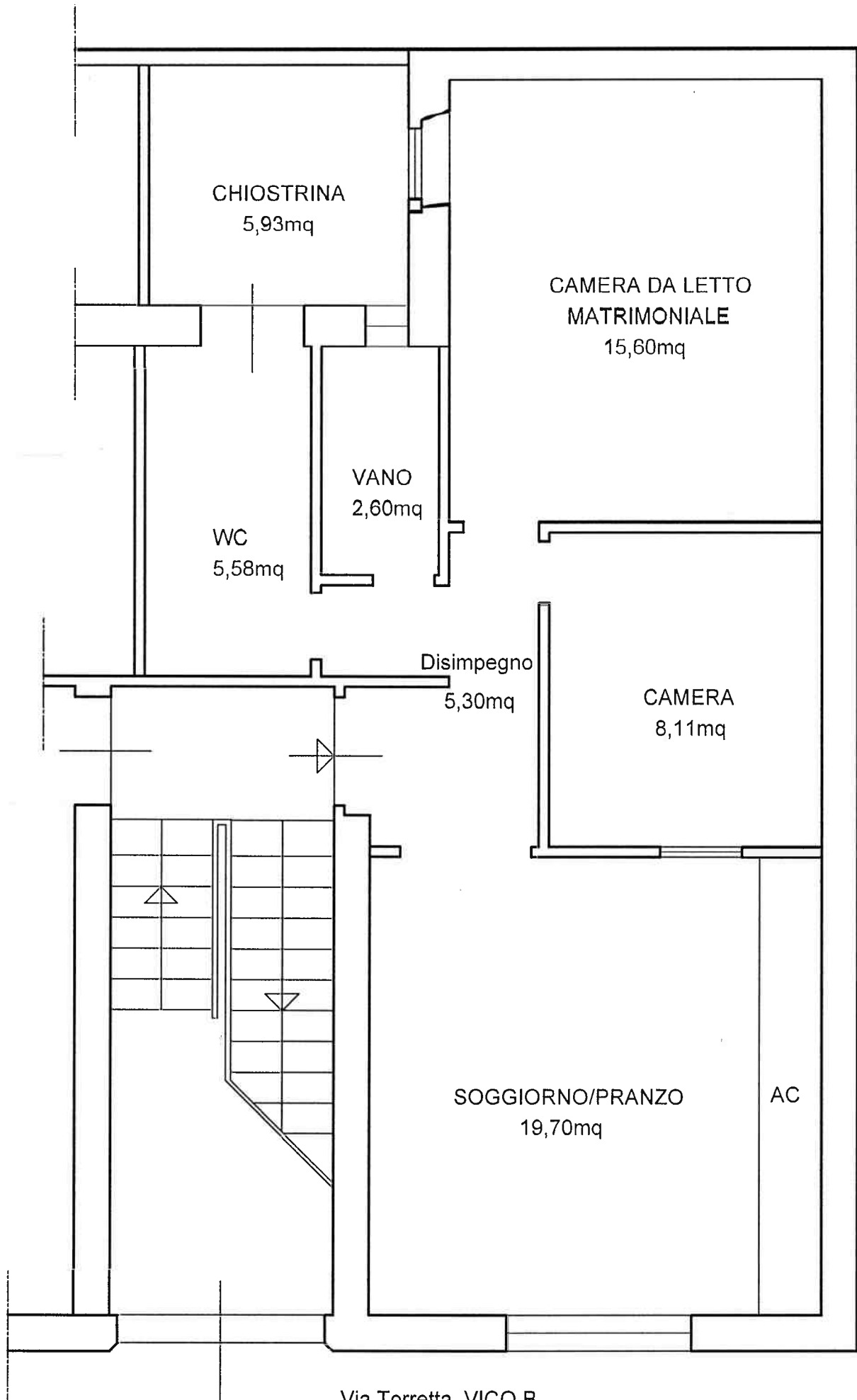
N. 15000

E. 40000

PIANTA STATO DI FATTO APPARTAMENTO

Riferimento catastale: foglio 122, particella 1810- **sub 1**; Via Torretta,
Vico B n°3, villaggio Bordonaro (ME); censito al catasto fabbricati,
zona censuaria 2, categoria A4, classe 10, consistenza vani 4.
Superficie catastale totale 69mq; escluse aree scoperte 67mq





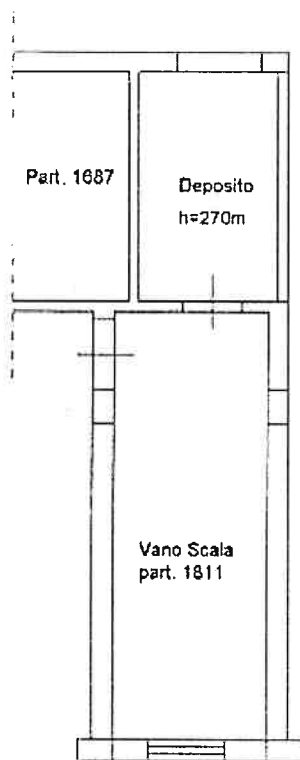
Via Torretta, VICO B

rapp.: 1.50, formato A4.

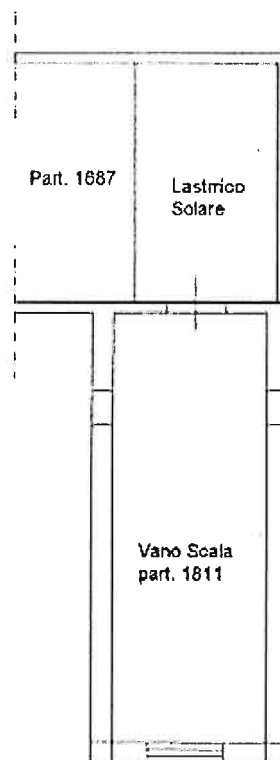


PIANTA STATO DI FATTO LOCALE DEPOSITO

Riferimento catastale: foglio 122, particella 1810- sub 4, Via Torretta, Vico B n°3 P.3°, villaggio Bordonaro (ME), zona censuaria 2, categoria C2, classe 4, consistenza 6mq, superficie catastale totale 8mq.



PIANO TERZO



PIANO QUARTO

