




menti nel visualizzatore 3D



de, confini o altri elementi nel visualizzatore 3D



Google Earth

MODULARIO
F. rig. rend. 497

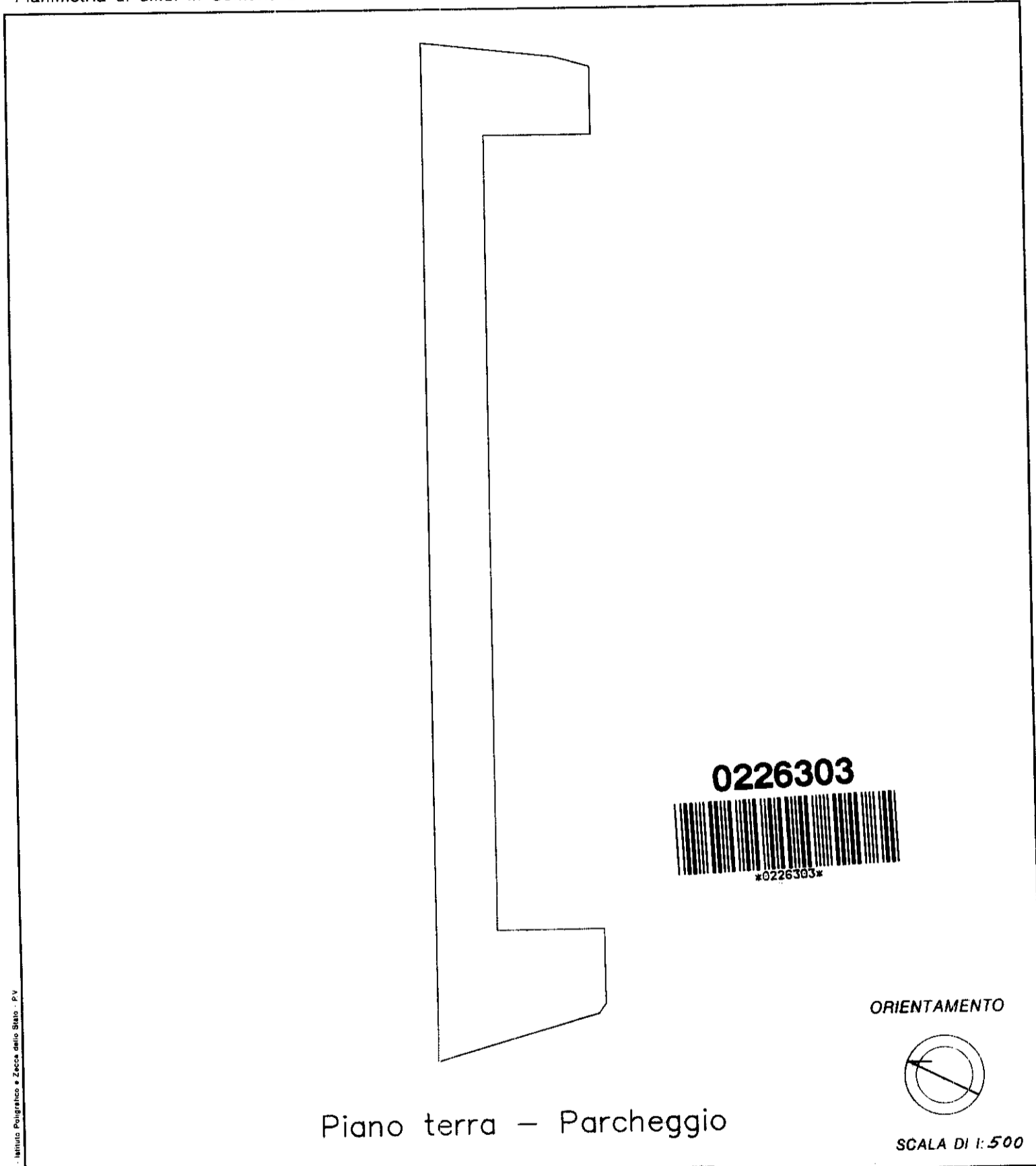


MINISTERO DELLE FINANZE
DIPARTIMENTO DEL TERRITORIO
CATASTO EDILIZIO URBANO (RDL 13-4-1939, n. 652)

MOD. BN (CEU)

LIRE
500

Planimetria di u.i.u. in Comune di MESSINA via S. CATERINA - SPERONE OVEST civ.



Roma - Istituto Poligrafico e Zecca dello Stato - P.V.

Dichiarazione di N.C.
Denuncia di variazione

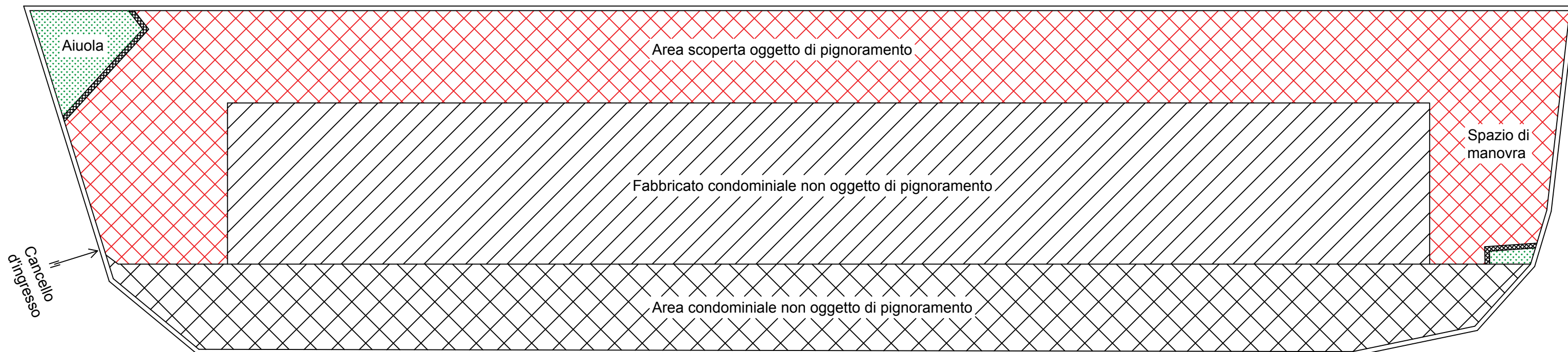
Identificativi catastali
F. 4.0
n. 13.81 sub. 1

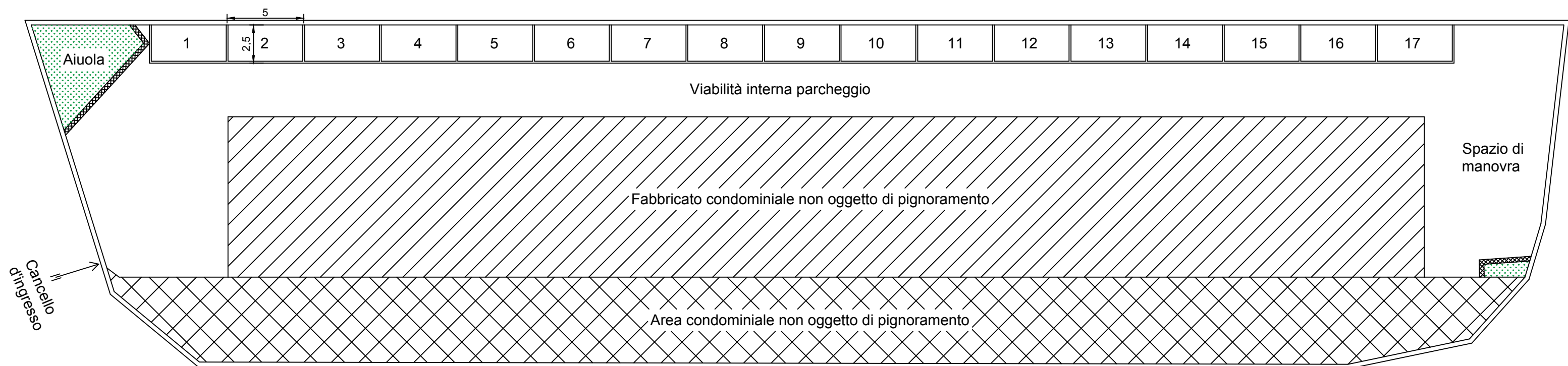
Compilata dal GEOM. RUGGERI FRANCESCO
(Titolo, cognome e nome)

Iscritto all'albo dei GEOMETRI
della provincia di MESSINA n. 2438
data Firma Francesco Ruggeri



RISERVATO ALL'UFFICIO







Aiuola

1

2

2

3

4

5

6

7

8

9

10

11

12

13

14

15

16

17

Fabbricato condominiale non oggetto di pignoramento

Area condominiale non oggetto di pignoramento

Cancello d'ingresso

Spazio di manovra

Google Earth

