

NUOVO CATASTO EDILIZIO URBANO

Mod. CT 118/B

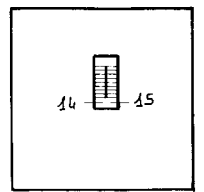
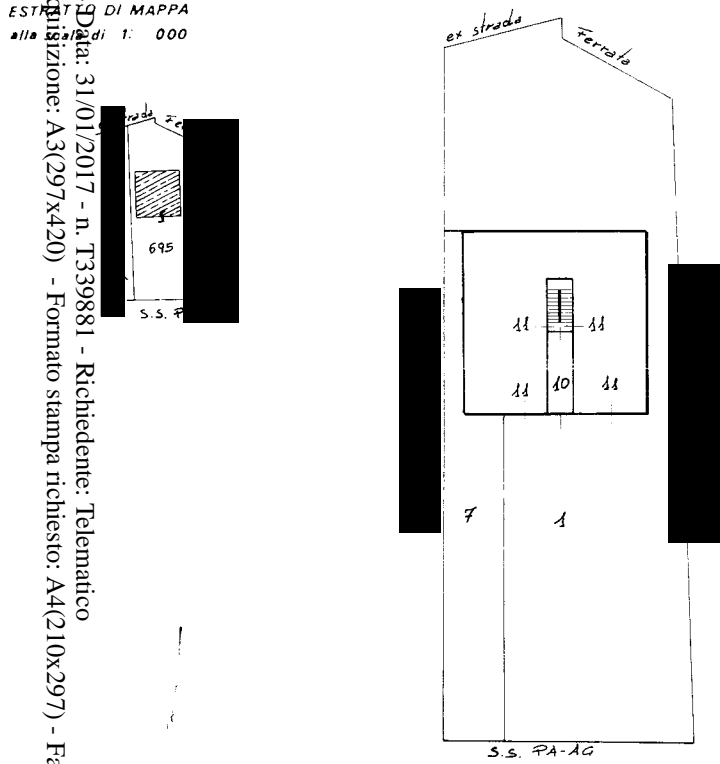
Comune di BOLOGNETTA foglio 11 particelle 695

ELABORATO PLANIMETRICO per la dimostrazione  
della suddivisione in subalterni

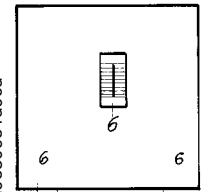
RIFERITO A: TIPO MAPPALE n. del .....  
DEN. VAR. n. del .....  
(Mod. 31/SPC n. del .....)

ESTRATTO DI MAPPA  
alla scala di 1: 000

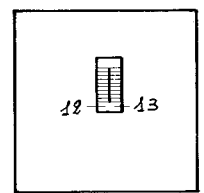
Ultima planimetria in scala  
Data presentazione: 25/04/1994 - Data: 31/01/2017 - n. T339881 - Richiedente: Telematico  
Totale schede: 1 - Formato di acquisizione: A3(297x420) - Formato stampa richiesto: A4(210x297) - Foglio di scrittura non utilizzabile



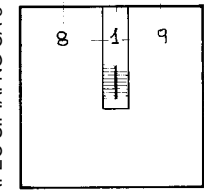
PIANO SECONDO



PIANO S2



PIANO PRIMO




PIANO S1



ELENCO E DESCRIZIONE DEI SUBALTERNI

Plla	sub.	Destinazione e Ubicazione (via, civ. e piano)	Plla	sub.	Destinazione e Ubicazione (via, civ. e piano)
695	1	Bene comune non censibile (scale e corte) comune ai sub 6; 8; 9; 11; 12; 13; 14; 15.	695	11	Magazzino a P.T.
695	2	Soppresso per divisione nei sub 10 e 11	"	12	Appartamento a 1° P.
"	3	Soppresso per divisione nei sub 12 e 13	"	13	Appartamento a 1° P.
"	4	Soppresso per divisione nei sub 14 e 15	"	14	in corso di definizione 2° P.
"	5	Soppresso per divisione nei sub 8 e 9	"	15	in corso di definizione 2° P.
"	6	Magazzino a piano S2			
"	7	Bene comune non censibile (corte) ai sub 6-8			
"	8	Magazzino a piano S1			
"	9	Magazzino a piano S1			
"	10	Bene comune non censibile (androne) comune ai sub 6; 8; 9; 11			



Compilato dal Geometra  
FUMUSA MATTEO  
iscritto all'Albo dei Geometri  
della Provincia di Parma  
Date  
Firma *[Signature]*

Firmato Da: CAROLLO ALESSANDRA Emesso Da: ARUBAPEC S.P.A. NG CA 3 Serial#: 7788e268749229bae50ad0e309e1d0cd