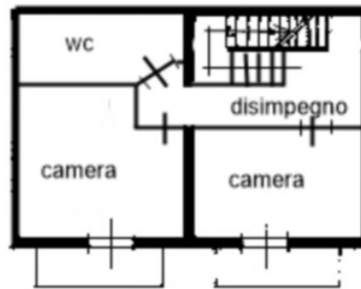
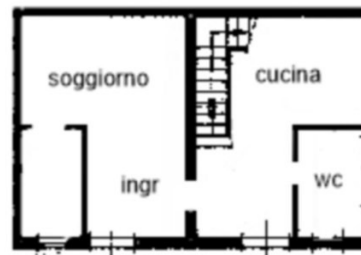




Via Malta
pianta 2° piano



Via Malta
pianta 1° piano



Via Malta

MODULARIO
F. - Cat. R. T. - 218



MINISTERO DELLE FINANZE
DIREZIONE GENERALE DEL CATASTO E DEI SERVIZI TECNICI ERARIALI
NUOVO CATASTO EDILIZIO URBANO

Mod. B (Nuovo Catasto Edilizio Ur.)

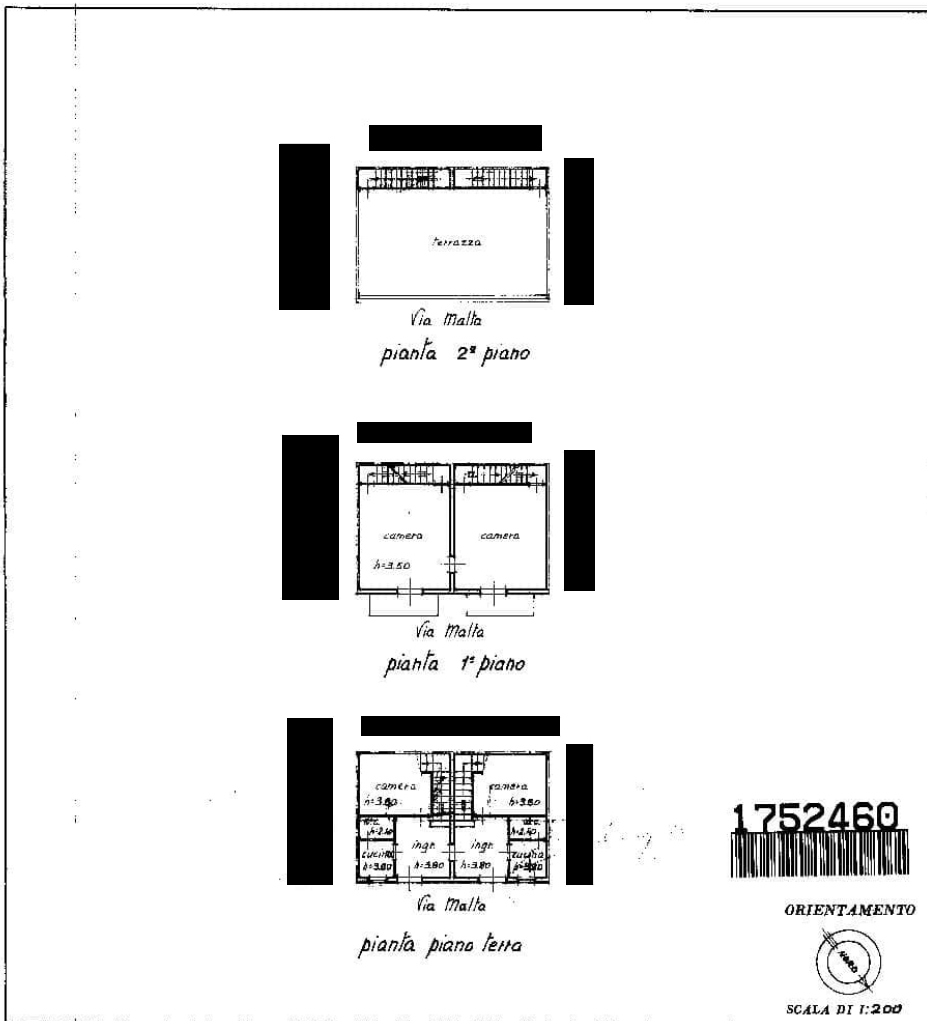
Lire
15

(R. DECRETO-LEGGI 13 APRILE 1950, N. 652)

Planimetria dell'immobile situato nel Comune di AVOLA Via MALTA N° 196 E 198

Ditta [REDACTED]

Allegata alla dichiarazione presentata all'Ufficio Tecnico Erariale di SIRACUSA



SPAZIO RISERVATO PER LE ANNOTAZIONI D'UFFICIO

DATA
PROT. N°

Compilata dal GEOMETRA
 (Titolo, nome e cognome del tecnico)
 [REDACTED]
 Iscritto all'Albo dei GEOMETRI
 della Provincia di SIRACUSA
 DATA 16-10-1974
 Firma: [REDACTED]

Catasto dei Fabbricati - Situazione al 12/02/2020 - Comune di AVOLA (A522) - < Foglio: 80 - Particella: 11658 - Subalterno: 1 >
VIA MALTA n. 196 n. 198 piano: T-1;

Ultima planimetria in atti